



## АДМИНИСТРАЦИЯ ГОРОДА БАТАЙСКА

### ПОСТАНОВЛЕНИЕ от 23.10.2023 № 2917 г. Батайск

#### **Об утверждении Правил персонифицированного учета детей и порядка определения нормативных затрат на оказание муниципальной услуги в соответствии с социальным сертификатом на территории муниципального образования «Город Батайск»**

В целях реализации мероприятий федерального проекта «Успех каждого ребенка» национального проекта «Образование», утвержденного протоколом Президиума Совета при Президенте Российской Федерации по стратегическому развитию и национальным проектам от 24.12.2018 № 16, на основании приказа Министерства общего и профессионального образования Ростовской области от 24.08.2023 № 792 «О реализации системы персонифицированного учета и персонифицированного финансирования дополнительного образования детей в Ростовской области», руководствуясь Уставом муниципального образования «Город Батайск», Администрация города Батайска постановляет:

1. Обеспечить на территории муниципального образования «Город Батайск» реализацию системы персонифицированного учета детей, обучающихся по дополнительным общеразвивающим программам, реализуемых муниципальными учреждениями муниципального образования «Город Батайск».

2. Утвердить Правила персонифицированного учета детей, обучающихся по дополнительным общеразвивающим программам, реализуемых муниципальными учреждениями муниципального образования «Город Батайск» согласно приложению.

3. Управлению образования города Батайска обеспечить реализацию системы персонифицированного учета детей, обучающихся по дополнительным общеразвивающим программам, в муниципальных организациях, реализующих дополнительные общеразвивающие программы.

4. Муниципальному опорному центру дополнительного образования детей муниципального образования, созданному на базе муниципального бюджетного учреждения дополнительного образования «Дом детского творчества» обеспечить взаимодействие с оператором персонифицированного учета детей, обучающихся по дополнительным общеразвивающим программам, реализуемым муниципальными учреждениями муниципального образования «Город Батайск», организационному и методическому сопровождению реализации системы.

5. Финансирование исполнителей, прошедших отбор по социальным сертификатам, осуществлять в соответствии с нормативными затратами, утвержденными по методике определения нормативных затрат на оказание муниципальных услуг, утвержденной постановлением Администрации города Батайска от 20.09.2023 № 2586 «Об утверждении порядка определения нормативных затрат на оказание муниципальной услуги в соответствии с социальным сертификатом».

6. Администрации города Батайска разместить настоящее постановление на официальном сайте Администрации города Батайска в информационно-коммуникационной сети Интернет.

7. Настоящее постановление вступает в силу со дня его официального опубликования и распространяется на правоотношения, возникшие с 1 сентября 2023 года.

8. Контроль за исполнением настоящего постановления возложить на и.о. заместителя главы Администрации города Батайска по социальным вопросам Ерохину Л.И.

Глава Администрации  
города Батайска

Р.П. Волошин

Постановление вносит  
Управление образования  
города Батайска

Приложение  
к постановлению  
Администрации  
города Батайска  
от 23.10.2023 № 2917

#### **Правила персонифицированного учета детей, обучающихся по дополнительным общеразвивающим программам, реализуемых муниципальными учреждениями муниципального образования «Город Батайск»**

1. Правила персонифицированного учета детей, обучающихся по дополнительным общеразвивающим программам, реализуемых муниципальными учреждениями муниципального образования «Город Батайск» (далее – Правила) регулируют функционирование системы персонифицированного учета детей (далее – система персонифицированного учета), функционирование которой осуществляется в муниципальном образовании «Город Батайск» с целью реализации приказа Министерства общего и профессионального образования Ростовской области от 24.08.2023 № 792 «О реализации системы персонифицированного учета и персонифицированного финансирования дополнительного образования детей в Ростовской области» (далее – региональные Правила).

2. Система персонифицированного учета осуществляется посредством создания в региональном навигаторе реестровых записей о детях, обучающихся по дополнительным общеразвивающим программам, реализуемым муниципальными организациями муниципального образования «Город Батайск». Настоящие Правила используют понятия, предусмотренные региональными Правилами.

3. В целях обеспечения системы персонифицированного учета муниципальный опорный центр дополнительного образования детей муниципального образования, созданный на базе муниципального бюджетного учреждения дополнительного образования «Дом детского творчества» обеспечивает включение сведений о муниципальных организациях муниципального образования «Город Батайск», реализующих дополнительные общеразвивающие программы в региональный навигатор.

4. В целях обеспечения системы персонифицированного учета муниципальные организации муниципального образования «Город Батайск» включают сведения о реализуемых ими дополнительных общеразвивающих программах в региональный навигатор.

5. По всем вопросам, специально не урегулированным в настоящих Правилах, органы местного самоуправления муниципального образования, а также организации, находящиеся в их ведении, руководствуются региональными Правилами.

Начальник общего отдела  
Администрации города Батайска

В.С. Мирошникова

**АДМИНИСТРАЦИЯ ГОРОДА БАТАЙСКА**  
**ПОСТАНОВЛЕНИЕ**  
**от 27.10.2023 № 2938**  
**г. Батайск**

**О внесении изменений в постановление Администрации города Батайска от 28.12.2021  
№ 2760 «Об оплате труда работников муниципальных бюджетных учреждений  
города Батайска, подведомственных Управлению образования города Батайска»**

В целях совершенствования условий оплаты труда работников муниципальных бюджетных учреждений города Батайска, подведомственных Управлению образования города Батайска, в соответствии с постановлением Администрации города Батайска от 14.06.2016 № 1160 «О системе оплаты труда работников муниципальных бюджетных, автономных и казенных учреждений города Батайска», Федеральным законом от 30.04.2021 № 127 – ФЗ «О внесении изменений в Федеральный закон «О физической культуре и спорте в Российской Федерации», постановлением Правительства Ростовской области от 19.12.2018 № 825 « Об оплате труда работников государственных бюджетных и автономных учреждений, подведомственных Министерству по физической культуре и спорту Ростовской области», Администрация города Батайска постановляет:

1. Внести в постановление Администрации города Батайска от 28.12.2021 № 2760 «Об оплате труда работников муниципальных бюджетных учреждений города Батайска, подведомственных Управлению образования города Батайска» следующие изменения:

1.1. В приложении № 1:

1.1.1 В разделе 2:

1.1.1.1 Таблицу № 2 пункта 2.3.2 изложить в следующей редакции:

**Минимальные размеры должностных окладов, ставок заработной платы  
по ПКГ должностей педагогических работников**

Профессиональная квалификационная группа	Наименование должности	Минимальный размер должностного оклада, ставки заработной платы (рублей)
1	2	3
ПКГ должностей педагогических работников		
1-й квалификационный уровень	инструктор по труду; инструктор по физической культуре; музыкальный руководитель; старший вожатый	12523
2-й квалификационный уровень	инструктор-методист; концертмейстер; педагог дополнительного образования; педагог-организатор; социальный педагог; тренер-преподаватель	13132
3-й квалификационный уровень	воспитатель; мастер производственного обучения; методист; педагог-психолог; старший инструктор-методист; старший педагог дополнительного образования; старший тренер-преподаватель в образовательных учреждениях	13772
4-й квалификационный уровень	педагог-библиотекарь; преподаватель **; преподаватель-организатор основ безопасности жизнедеятельности; руководитель физического воспитания; старший воспитатель; старший методист; тьютор ; учитель; учитель-дефектолог; учитель-логопед (логопед) в образовательных учреждениях	14449

1.1.1.2 Таблицу № 4 пункта 2.3.3 изложить в следующей редакции:

**Минимальные размеры должностных окладов по ПКГ  
должностей медицинских работников**

Профессиональная квалификационная группа	Наименование должности	Минимальный размер должностного оклада (рублей)
1	2	3
ПКГ «Медицинский и фармацевтический персонал первого уровня»		
3-й квалификационный уровень	медицинская сестра	9712
ПКГ «Врачи и провизоры»		
3-й квалификационный уровень	Врачи общей практики	11421

1.1.1.3 Таблицу № 6 пункта 2.3.5 изложить в следующей редакции:

**Минимальные размеры должностных окладов по ПКГ  
общеотраслевых должностей служащих**

Профессиональная квалификационная группа	Квалификационный уровень	Минимальный должностной оклад (рублей)
1	2	3
ПКГ «Общеотраслевые должности служащих первого уровня»	1-й квалификационный уровень	8824
	2-й квалификационный уровень	9250
ПКГ «Общеотраслевые должности служащих второго уровня»	1-й квалификационный уровень	9711
	2-й квалификационный уровень	10202
	3-й квалификационный уровень	10718
	4-й квалификационный уровень	11344
	5-й квалификационный уровень: в учреждениях I – II групп по оплате труда руководителей в учреждениях III – IV групп по оплате труда руководителей	13673 13022
ПКГ «Общеотраслевые должности служащих третьего уровня»	1-й квалификационный уровень	11344
	2-й квалификационный уровень	11903
	3-й квалификационный уровень	12494
	4-й квалификационный уровень	13117
	5-й квалификационный уровень	13773
ПКГ «Общеотраслевые должности служащих четвертого уровня»	1-й квалификационный уровень: в учреждениях I – II групп по оплате труда руководителей в учреждениях III – IV групп по оплате труда руководителей	13799 13673
	2-й квалификационный уровень	15755
	3-й квалификационный уровень	16738

1.1.1.4 Таблицу № 2 пункта 2.3.7 изложить в следующей редакции:

**МИНИМАЛЬНЫЕ РАЗМЕРЫ должностных окладов по должностям служащих, не вошедшим в ПКГ,  
утвержденные приказами Минздравсоцразвития России**

Наименование должности	Минимальный должностной оклад (рублей)
1	2
Заведующий библиотекой: в учреждениях I – II групп по оплате труда руководителей, учреждениях дополнительного профессионального образования; в учреждениях III – IV групп по оплате труда руководителей	8978 8546
Ведущий редактор; научный редактор	8144
Специалист по закупкам; специалист по охране труда; системный администратор	11344
Ассистент по оказанию технической помощи; младший системный администратор	5581
Советник директора по воспитанию и взаимодействию с детскими общественными объединениями в общеобразовательных организациях	14449

1.1.2 В разделе 6:

1.1.2.1 Таблицу № 19 пункта 6.11.3 изложить в следующей редакции:

Этап подготовки	Период обучения (лет)	Минимальная наполняемость групп (человек)	Максимальный объем учебно-тренировочной работы (часов в неделю)	Размер норматива (процент за одного занимающегося от должностного оклада с учетом надбавки за квалификацию при наличии квалификационной категории)
Спортивно-оздоровительный (ознакомительный)	весь период	15	6	не более 2,2
Спортивно-оздоровительный (базовый)	до года	15	6	не более 2,2
	свыше года	14	9	не более 3,6

Примечание:

1. Форма и система оплаты труда в спортивно-оздоровительных группах (ознакомительный и базовый уровень) (оплата по нормативу за каждого занимающегося или в зависимости от объема недельной учебно-тренировочной работы) определяются образовательным учреждением дополнительного образования спортивной направленности по согласованию с органом, осуществляющим функции и полномочия учредителя.

Должностной оклад старшего тренера-преподавателя и тренера-преподавателя (при оплате его труда в зависимости от недельной учебно-тренировочной работы) устанавливается за 18 часов учебной нагрузки в неделю.

2. В спортивно-оздоровительных группах ознакомительного и базового уровней с целью большего охвата занимающихся максимальный объем тренировочной нагрузки на группу в неделю может быть снижен, но не более чем на 10% от годового объема и не более чем на 2 часа в неделю с возможностью увеличения в каникулярный период, но не более чем на 25% от годового тренировочного объема.

1.1.2.2 Таблицу № 20 пункта 6.11.4 изложить в следующей редакции:

№ п/п	Этап (уровень) подготовки	Период обучения	Норматив (в процентах от должностного оклада с учетом повышающих коэффициентов за квалификацию при наличии квалификационной категории и образования)			Максимальный режим учебно-тренировочной работы (часов в неделю)
			Группа видов спорта			
1	2	3	4	5	6	7
1.	Спортивно-оздоровительный (углубленный уровень)	до 2-х лет	6	5	4	12
		свыше 2-х лет	14	10	6	18

Примечание:

Недельный режим учебно-тренировочной работы является максимальным, устанавливается в зависимости от специфики вида спорта, периода и задач подготовки. Годовой объем учебно-тренировочной работы спортивно-оздоровительного (углубленного уровня), может быть сокращен не более чем на 25 процентов.

1.1.2.3 Дополнить пунктом 6.11.6 следующего содержания:

Норматив оплаты труда тренерского состава за подготовку занимающихся на этапах спортивной подготовки устанавливаются в процентах от ставки заработной платы тренерского состава согласно таблице:

№ п/п	Этап подготовки	Продолжительность этапа (периодов)	Минимальная наполняемость групп на основании федеральных стандартов по видам спорта	Размер норматива (процент за одного занимающегося от должностного оклада, ставки заработной платы)	Размер норматива (процент за одного занимающегося от должностного оклада, ставки заработной платы в командных игровых видах спорта)
1	2	3	4	5	6
1.	Начальный этап	до 1 года	-	не более 3	не более 3
		более 1 года	-	не более 6	не более 6
2.	Тренировочный этап (этап спортивной специализации)	до 2 лет	-	не более 9	не более 8
		более 2 лет	-	не более 15	не более 13
3.	Этап совершенствования спортивного мастерства	весь период	-	не более 24	не более 17

Примечание:

Недельный режим учебно-тренировочной работы является максимальным, устанавливается в зависимости от специфики вида спорта, периода и задач подготовки. Годовой объем учебно-тренировочной работы учебно-тренировочного этапа подготовки, может быть сокращен не более чем на 25 процентов.

Ставка заработной платы тренерского состава устанавливается за 18 часов нагрузки в неделю.

При проведении занятий с занимающимися из различных групп максимальный количественный состав определяется по группе, имеющей меньший показатель.

При оплате труда дополнительных программ спортивной подготовки максимальный состав групп не должен превышать 2-х минимальных составов с учетом федеральных стандартов спортивной подготовки по видам спорта.

В соответствии с федеральными стандартами спортивной подготовки по видам спорта в видах спорта кроме основного тренера-преподавателя могут привлекаться тренеры-преподаватели по общефизической и специальной физической подготовке (акробатике и другим) при условии их одновременной работы с лицами, проходящими спортивную подготовку. Оплата их труда не должна суммарно превышать половины от размера норматива оплаты труда, предусмотренного для основного тренера-преподавателя.

Объем тренировочной нагрузки в неделю устанавливается локальным актом муниципального учреждения в соответствии с дополнительными образовательными программами спортивной подготовки разработанными и утвержденными муниципальным учреждением в соответствии с федеральными стандартами спортивной подготовки и с учетом примерных дополнительных образовательных программ спортивной подготовки.

2. Настоящее постановление вступает в силу со дня его официального опубликования и распространяется на правоотношения, возникшие с 01.09.2023.

3. Настоящее постановление подлежит включению в регистр муниципальных нормативных правовых актов Ростовской области.

5. Контроль за исполнением настоящего постановления возложить на заместителя главы Администрации города Батайска по экономике Богатищеву Н.С., и.о. заместителя главы Администрации города Батайска по социальным вопросам Ерохину Л.И.

Глава Администрации  
города Батайска

Р.П. Волошин

Постановление вносит  
Управление образования  
города Батайска

**АДМИНИСТРАЦИЯ ГОРОДА БАТАЙСКА**  
**ПОСТАНОВЛЕНИЕ**  
**от 27.10.2023 № 2949**  
**г. Батайск**

**Об утверждении проекта внесения изменений в проект планировки  
и проект межевания территории мкр. Авиагородок**

На основании Градостроительного кодекса Российской Федерации, правил землепользования и застройки муниципального образования «Город Батайск», утверж-

денных решением Батайской городской Думы от 16.12.2020 № 91, с учетом рекомендаций комиссии по землепользованию и застройке муниципального образования «Город Батайск», представленных в соответствии с заключением о результатах общественных обсуждений от 10.10.2023, руководствуясь Уставом муниципального образования «Город Батайск», Администрация города Батайска постановляет:

1. Утвердить основную часть выполнения проекта внесения изменений в проект планировки и проект межевания территории, ограниченной с севера - ул. Пионерской, в востока - ул. Сливовой, ул. Персиковой, ул. Плодовой, расположенных на территории ДНТ «Донская чаша», северо-западной и юго-западной границей территории земельного участка по адресу: г. Батайск, Авиагородок, 41-в, с юга - северной стороной земельного участка с кадастровым номером 61:46:0012201:4093, включая жилую застройку по ул. Тенистой, пер. Совхозному, ул. Механизаторов, ул. Центральной, с запада- автомобильной дорогой А-135 «Подъездная дорога от автомобильной дороги М-4 «Дон» к г.Ростову-на-Дону», Южный подъезд в районе Авиагородок города Батайска, утвержденный постановлением Администрации города Батайска от 28.05.2018 № 801, постановлением Администрации города Батайска от 11.11.2021 № 2320, постановлением Администрации города Батайска от 14.03.2023 № 605, в составе:

1.1. Том 1. 2 Раздел. Положения по планировке территории (текстовая часть) - проект планировки территории, основная часть, согласно приложению №1;

1.2. Том 1. 3 Раздел. Чертеж планировки территории – проект планировки территории, основная часть, согласно приложению №2;

1.3. Том 3. 2 Раздел. Текстовая часть проекта межевания территории – проект межевания территории, основная часть, согласно приложению №3;

1.4. Том 3. 3 Раздел. Чертежи проекта межевания территории - проект межевания территории, основная часть, согласно приложению №4.

(находится на хранении в Управлении по архитектуре и градостроительству города Батайска).

2. Опубликовать настоящее постановление в официальном печатном издании и разместить на официальном сайте Администрации города Батайска в сети «Интернет».

3. Настоящее постановление вступает в силу со дня его официального опубликования.

4. Контроль за исполнением настоящего постановления возложить на заместителя главы Администрации города Батайска по территориальному развитию и строительству Яковенко Е.В.

Глава Администрации  
города Батайска

Р.П. Волошин

Постановление вносит  
Управление по архитектуре и  
градостроительству города Батайска

## ТОМ 1

### 2. РАЗДЕЛ. ПОЛОЖЕНИЯ ПО ПЛАНИРОВКЕ ТЕРРИТОРИИ (ТЕКСТОВАЯ ЧАСТЬ)

2.1 Положения о характеристиках планируемого развития территории, в том числе о плотности и параметрах застройки территории (в пределах, установленных градостроительным регламентом), о характеристиках объектов капитального строительства жилого, производственного, общественно-делового и иного назначения и необходимых для функционирования таких объектов и обеспечения жизнедеятельности граждан объектов коммунальной, транспортной, социальной инфраструктур, в том числе объектов, включенных в программы комплексного развития систем коммунальной инфраструктуры, программы комплексного развития транспортной инфраструктуры, программы комплексного развития социальной инфраструктуры и необходимых для развития территории в границах элемента планировочной структуры

#### I. Техничко-экономические показатели по проекту планировки территории

№ п/п	Наименование показателей	Единица измерения	Количество	Примечание
1	2	3	4	5
	<b>Территория</b>			
1.	Площадь территории в границах проекта планировки территории (по постановлению Администрации города Батайска), всего, в том числе:	га	134,00	
	Площадь территории в границах элементов планировочной структуры, всего, в том числе:	га	106,44	
	квартал №1:	га	1,16	
	квартал №2	га	1,83	
	квартал №3	га	0,66	
	квартал №4	га	5,25	
	квартал №5	га	3,37	
	квартал №6	га	0,79	
	квартал №7	га	2,94	
	квартал №8	га	2,51	
	квартал №9	га	18,73	
	квартал №10	га	4,25	
	квартал №11	га	1,81	
	квартал №12	га	10,30	
	квартал №13	га	0,27	
	квартал №14	га	11,78	
	квартал №15	га	1,00	
	квартал №16	га	0,83	
	квартал №17	га	0,81	
	квартал №18	га	11,23	
	квартал №19	га	0,88	
	квартал №20	га	1,22	
	квартал №21	га	2,20	
	квартал №22	га	3,33	
	квартал №23	га	5,81	
	квартал №24	га	1,58	
	квартал №25	га	2,84	
	квартал №26	га	0,80	
	квартал №27	га	7,96	
	квартал №28	га	0,05	
	квартал №29	га	-	
квартал №30	га	-		
квартал №31	га	0,25		

#### II. Характеристики объектов капитального строительства

Объекты капитального строительства жилого назначения (планируемые и (или) реконструируемые)

№ п/п	Кадастровый номер/ № образуемого земельного участка	№ объекта по проекту планировки территории	Наименование объекта	Этаж-ность min-max,	Площадь застройки, надземной части (подземной части), кв.м min-max	Общая площадь, кв.м min-max	Площадь участка, <u>нормативная</u> min-max фактическая, га	Примечание
				количество этажей (в том числе подземных min-max),	процент застройки надземной части (подземной части), % min-max	общая площадь подземной части, кв.м min-max		
1	2	3	4	5	6	7	8	9
1.	ЗУ1	1						
2.	ЗУ2	2						
3.	ЗУ3	3						
4.	ЗУ4	4						
5.	ЗУ5	5						
6.	ЗУ6	6						
7.	ЗУ7	7						
8.	ЗУ8	8						
9.	ЗУ9	9	Технико-экономические показатели и наименование объекта(ов) определить в соответствии с разрешенным видом использования земельного участка и градостроительным регламентом территориальной зоны по Правилам землепользования и застройки.					
10.	ЗУ11	11						
11.	ЗУ13	13						
12.	61:46:00 12201:204	204	Технико-экономические показатели и наименование объекта(ов) определить в соответствии с разрешенным видом использования земельного участка и градостроительным регламентом территориальной зоны по Правилам землепользования и застройки.					
13.	61:46:00 12201:192	192						
14.	ЗУ325	325						
15.	ЗУ467	467						
16.	ЗУ313	313	Технико-экономические показатели и наименование объекта(ов) определить в соответствии с разрешенным видом использования земельного участка, градостроительным регламентом территориальной зоны по Правилам землепользования и застройки, документацией по планировке территории, разрабатываемой на элемент планировочной структуры, в целях обеспечения территории расчетными показателями минимально допустимого уровня обеспеченности объектами социальной, коммунальной и транспортной инфраструктур и расчетными показателями максимально допустимого уровня территориальной доступности указанных объектов для населения в соответствии с требованиями Местных нормативов градостроительного проектирования муниципального образования «Город Батайск» и Правил землепользования и застройки муниципального образования «Город Батайск» Ростовской области					
17.	61:46:0 012201: 4784	4784						
18.	61:46:0012 201:4780	4780						
Объекты коммунальной, транспортной, социальной инфраструктур, в том числе объекты, включенные в программы комплексного развития систем коммунальной инфраструктуры, программы комплексного развития транспортной инфраструктуры, программы комплексного развития социальной инфраструктуры и необходимых для развития территории в границах элемента планировочной структуры								

№ п/п	Кадастровый номер/ № образуемого земельного участка	№ объекта по проекту планировки территории	Наименование объекта	Этаж-ность min-max,	Площадь застройки, надземной части (подзем- ной части), кв.м min-max	Общая площадь, кв.м min-max		Площа-дь участка, <u>норма-тивная</u> min-max факти-ческая, га	Примеча-ние
						количе-ство этажей (в том числе подзе-мных min-max),	процент застройки надземной части (подзем-ной части), % min-max		
1	2	3	4	5	6	7		8	9
Объекты социальной инфраструктуры (планируемые и (или) реконструируемые)									
19.	ЗУ469	469							
20.	ЗУ15	15							
21.	ЗУ16	16							
22.	ЗУ17	17							
23.	ЗУ18	18							
24.	ЗУ20	20							
25.	ЗУ21	21							
26.	ЗУ25	25							
27.	ЗУ26	26							
28.	ЗУ27	27							
29.	ЗУ28	28							
30.	ЗУ30	30							
31.	ЗУ301	301							
32.	61:46:0012 201:4727	4727							
33.	61:46:001 2201:4725	4725							
34.	61:46:0012 201:4730	4730							
Объекты коммунальной инфраструктуры (планируемые и (или) реконструируемые)									

35.	ЗУ33	33	Технико-экономические показатели и наименование объекта(ов) определить в соответствии с разрешенным видом использования земельного участка и градостроительным регламентом территориальной зоны по Правилам землепользования и застройки.
36.	ЗУ34	34	
37.	ЗУ41	41	
38.	ЗУ306	306	
39.	ЗУ307	307	
40.	ЗУ39	39	
41.	ЗУ470	470	
42.	61:46:0012 201:5:151	302	
43.	ЗУ4788	4788	
Объекты транспортной инфраструктуры (планируемые и (или) реконструируемые)			
44.	ЗУ79	79	Технико-экономические показатели и наименование объекта(ов) определить в соответствии с разрешенным видом использования земельного участка и градостроительным регламентом территориальной зоны по Правилам землепользования и застройки.
45.	ЗУ81	81	

**2.2.** Положения об очередности планируемого развития территории, содержащие этапы проектирования, строительства, реконструкции объектов капитального строительства жилого, производственного, общественно-делового и иного назначения и этапы строительства, реконструкции необходимых для функционирования таких объектов и обеспечения жизнедеятельности граждан объектов коммунальной, транспортной, социальной инфраструктур, в том числе объектов, включенных в программы комплексного развития систем коммунальной инфраструктуры, программы комплексного развития транспортной инфраструктуры, программы комплексного развития социальной инфраструктуры.

### III. Положения об очередности планируемого развития территории

№ п/п	Кадастровый номер/№ земельного участка/кадастровый номер	№ объекта по проекту планировки территории	Наименование объекта капитального строительства	Этапы			Примечания
				Проектирование	Строительство	Реконструкция	
1	2	3	4	5	6	7	8
Объекты капитального строительства жилого назначения (планируемые и (или) реконструируемые)							
1.	ЗУ1	1	Технико-экономические показатели и наименование объекта(ов) определить в соответствии с разрешенным видом использования земельного участка и градостроительным регламентом территориальной зоны по Правилам землепользования и застройки.	Этапы проектирования и (или) строительства определяются правообладателем земельного участка			
2.	ЗУ2	2					
3.	ЗУ3	3					
4.	ЗУ4	4					
5.	ЗУ5	5					
6.	ЗУ6	6					
7.	ЗУ7	7					
8.	ЗУ8	8					



9.	ЗУ9	9	Технико-экономические показатели и наименование объекта(ов) в соответствии с разрешенным видом использования земельного участка, градостроительным регламентом территориальной зоны по Правилам землепользования и застройки, документацией по планировке территории, разрабатываемой на элемент планировочной структуры, в целях обеспечения территории расчетными показателями минимально допустимого уровня обеспеченности объектами социальной, коммунальной и транспортной инфраструктур и расчетными показателями максимально допустимого уровня территориальной доступности указанных объектов для населения в соответствии с требованиями Местных нормативов градостроительного проектирования муниципального образования «Город Батайск» и Правил землепользования и застройки муниципального образования «Город Батайск» Ростовской области	Этапы проектирования и (или) строительства определяются правообладателем земельного участка	
10.	ЗУ11	11			
11.	ЗУ13	13			
12.	61:46:0012201:204	204	Технико-экономические показатели и наименование объекта(ов) определить в соответствии с разрешенным видом использования земельного участка и градостроительным регламентом территориальной зоны по Правилам землепользования и застройки.	Этапы проектирования и (или) строительства определяются правообладателем земельного участка	
13.	61:46:0012201:192	192			
14.	ЗУ325	325			
15.	ЗУ467	467			
16.	ЗУ313	313	Технико-экономические показатели и наименование объекта(ов) в соответствии с разрешенным видом использования земельного участка, градостроительным регламентом территориальной зоны по Правилам землепользования и застройки, документацией по планировке территории, разрабатываемой на элемент планировочной структуры, в целях обеспечения территории расчетными показателями минимально допустимого уровня обеспеченности объектами социальной, коммунальной и транспортной инфраструктур и расчетными показателями максимально допустимого уровня территориальной доступности указанных объектов для населения в соответствии с требованиями Местных нормативов градостроительного проектирования муниципального образования «Город Батайск» и Правил землепользования и застройки муниципального образования «Город Батайск» Ростовской области	Этапы проектирования и (или) строительства определяются правообладателем земельного участка	
17.	61:46:001201:4784	4784			
18.	61:46:0012201:4780	4780			
<p>Объекты коммунальной, транспортной, социальной инфраструктур, в том числе объекты, включенные в программы комплексного развития систем коммунальной инфраструктуры, программы комплексного развития транспортной инфраструктуры, программы комплексного развития социальной инфраструктуры и необходимых для развития территории в границах элемента планировочной структуры</p> <p>Объекты социальной инфраструктуры (планируемые и (или) реконструируемые)</p>					

19.	ЗУ469	469	Технико-экономические показатели и наименование объекта(ов) определить в соответствии с разрешенным видом использования земельного участка и градостроительным регламентом территориальной зоны по Правилам землепользования и застройки.	Этапы проектирования и (или) строительства определяются правообладателем земельного участка	
20.	ЗУ15	15			
21.	ЗУ16	16			
22.	ЗУ17	17			
23.	ЗУ20	20			
24.	ЗУ21	21			
25.	ЗУ25	25			
26.	ЗУ26	26			
27.	ЗУ27	27			
28.	ЗУ28	28			
29.	ЗУ30	30			
30.	ЗУ301	301			
31.	61:46:0012 201:4727	4727			
32.	61:46:0012 201:4725	4725			
33.	61:46:001 2201:4730	4730			
Объекты коммунальной инфраструктуры (планируемые и (или) реконструируемые)					
34.	ЗУ33	33	Технико-экономические показатели и наименование объекта(ов) определить в соответствии с разрешенным видом использования земельного участка и градостроительным регламентом территориальной зоны по Правилам землепользования и застройки.	Этапы проектирования и (или) строительства определяются правообладателем земельного участка	
35.	ЗУ34	34			
36.	ЗУ41	41			
37.	ЗУ306	306			
38.	ЗУ307	307			
39.	61:46:001 2201:5151	302			
40.	ЗУ39	39			
41.	ЗУ470	470			
42.	ЗУ4788	4788			

Объекты транспортной инфраструктуры (планируемые и (или) реконструируемые)				
43.	3У79	79	Технико-экономические показатели и наименование объекта(ов) определить в соответствии с разрешенным видом использования земельного участка и градостроительным регламентом территориальной зоны по Правилам землепользования и застройки.	Этапы проектирования и (или) строительства определяются правообладателем земельного участка
44.	3У81	81		

### 2.3. Каталоги координат планируемых красных линий

Каталог координат характерных точек планируемой красной линии. Квартал №1		
№ точки	Координата X, м	Координата Y, м
1	409750.10	2208290.65
2	409750.36	2208254.40
3	409750.62	2208217.70
4	409750.91	2208178.25
5	409751.17	2208140.35
6	409751.37	2208112.06
7	409729.75	2208111.37
8	409683.07	2208110.76
9	409673.89	2208114.23
10	409653.80	2208123.15
11	409669.48	2208160.43
12	409685.16	2208197.71
13	409692.33	2208218.09
14	409695.65	2208249.76
15	409704.08	2208248.78
16	409712.33	2208248.33
17	409712.70	2208248.85
18	409712.74	2208255.14
19	409713.21	2208263.87
20	409713.72	2208268.85
21	409713.52	2208279.03
22	409715.53	2208285.28
23	409720.98	2208288.26
24	409736.30	2208290.82
1	409750.10	2208290.65
Каталог координат характерных точек планируемой красной линии. Квартал №2		
№ точки	Координата X, м	Координата Y, м
1	409766.62	2208291.30
2	409765.73	2208202.59
3	409765.76	2208198.52
4	409765.94	2208173.66
5	409766.06	2208156.48
6	409766.28	2208124.85
7	409793.92	2208129.58
8	409831.69	2208136.04
9	409850.48	2208139.19
10	409854.82	2208139.83
11	409870.22	2208144.78
12	409874.38	2208151.32
13	409874.46	2208164.37
14	409874.68	2208203.95
15	409875.19	2208230.74
16	409843.57	2208230.85
17	409843.39	2208240.62
18	409842.78	2208273.93
19	409842.61	2208307.78
20	409841.45	2208346.33
21	409802.97	2208346.55
22	409777.42	2208307.72
1	409766.62	2208291.30
Каталог координат характерных точек планируемой красной линии. Квартал №3		
№ точки	Координата X, м	Координата Y, м
1	409733.45	2208307.08
2	409757.30	2208307.28
3	409765.00	2208316.13
4	409794.91	2208361.59
5	409813.05	2208361.49
6	409830.35	2208361.39
7	409841.12	2208361.33
Каталог координат характерных точек планируемой красной линии. Квартал №4		

№ точки	Координата X, м	Координата Y, м
1	410211.60	2208126.41
2	410243.48	2208138.00
3	410241.46	2208183.05
4	410237.95	2208220.39
5	410241.67	2208221.14
6	410240.91	2208256.03
7	410240.35	2208282.19
8	410240.21	2208288.58
9	410238.52	2208293.18
10	410187.62	2208282.45
11	410152.96	2208275.29
12	410089.58	2208262.20
13	410083.89	2208261.02
14	410056.64	2208255.39
15	410054.53	2208254.95
16	410029.55	2208249.79
17	410022.30	2208248.30
18	409957.85	2208232.82
19	409931.52	2208229.54
20	409893.89	2208221.77
21	409889.02	2208201.16
22	409891.21	2208163.53
23	409888.29	2208150.10
24	409884.67	2208141.48
25	409876.05	2208130.80
26	409873.09	2208129.38
27	409872.76	2208129.43
28	409848.71	2208123.65
29	409824.66	2208117.35
30	409807.21	2208112.92
31	409790.02	2208107.64
32	409772.52	2208102.29
33	409755.01	2208097.50
34	409737.10	2208094.48
35	409734.26	2208094.83
36	409716.03	2208093.71
37	409719.87	2208031.11
38	409738.09	2208032.23
39	409800.13	2208052.57
40	409812.66	2208054.86
41	409818.59	2208032.24
Каталог координат характерных точек планируемой красной линии. Квартал №5		
№ точки	Координата X, м	Координата Y, м
1	409859.98	2208409.06
2	409857.72	2208407.04
3	409857.23	2208397.04
4	409856.30	2208377.93
5	409853.79	2208345.98
6	409852.88	2208324.34
7	409850.37	2208288.28
8	409849.80	2208271.12
9	409848.92	2208254.58
10	409848.97	2208240.52
11	409887.63	2208240.31
12	409894.33	2208239.89
13	409918.66	2208242.59
14	409953.87	2208248.73
15	409982.25	2208254.34
16	409987.43	2208255.68
17	410007.94	2208259.33
18	410028.33	2208263.43
19	410068.97	2208271.98
20	410083.59	2208274.89
21	410104.47	2208279.78
22	410152.54	2208288.89
23	410152.32	2208303.89
24	410148.05	2208328.32

25	410147.60	2208334.60
26	410146.32	2208341.00
27	410143.83	2208349.89
28	410139.01	2208377.92
29	410133.78	2208381.79
30	410122.49	2208380.24
31	410085.14	2208374.27
32	410067.98	2208372.13
33	410034.21	2208367.23
34	410016.12	2208364.87
35	410002.03	2208363.64
36	410000.29	2208363.72
37	409998.77	2208364.65
38	409989.68	2208362.91
39	409988.88	2208363.53
40	409975.48	2208361.01
41	409973.59	2208360.85
42	409945.76	2208355.67
43	409914.47	2208349.32
44	409913.77	2208363.53
45	409894.13	2208384.14
46	409893.94	2208394.56
47	409893.68	2208398.99
48	409893.06	2208409.66
49	409859.98	2208409.06
1	409859.98	2208409.06
Каталог координат характерных точек планируемой красной линии. Квартал №6		
№ точки	Координата X, м	Координата Y, м
1	409994.08	2208372.30
2	409997.46	2208372.98
3	410000.42	2208371.04
4	410014.32	2208372.79
5	410014.01	2208376.17
6	410036.07	2208381.03
7	410040.91	2208381.78
8	410041.39	2208377.59
9	410041.48	2208376.76
10	410043.72	2208377.10
11	410063.68	2208380.18
12	410082.78	2208383.12
13	410103.14	2208386.26
14	410123.33	2208389.36
15	410140.15	2208392.11
16	410141.89	2208396.01
17	410139.40	2208418.46
18	410136.94	2208442.67
19	410127.45	2208442.50
20	410093.63	2208441.92
21	410071.25	2208441.53
22	410045.55	2208441.06
23	410027.86	2208440.17
Каталог координат характерных точек планируемой красной линии. Квартал №7		
№ точки	Координата X, м	Координата Y, м
1	410027.09	2208450.25
2	410145.84	2208451.05
3	410146.78	2208441.45
4	410152.18	2208391.09
5	410149.41	2208390.19
6	410150.42	2208383.70
7	410148.65	2208383.32
8	410148.45	2208383.28
9	410162.23	2208313.50
10	410163.07	2208309.63
11	410166.37	2208293.57
12	410166.59	2208293.61
13	410174.04	2208295.25
14	410248.24	2208310.94

15	410246.49	2208331.34
16	410254.34	2208331.20
17	410257.32	2208275.59
18	410258.49	2208254.01
19	410266.30	2208254.64
20	410266.91	2208245.60
21	410267.20	2208241.62
22	410261.13	2208241.26
23	410255.24	2208241.13
24	410257.37	2208143.03
25	410285.88	2208153.89
26	410286.67	2208155.61
27	410287.66	2208160.45
28	410289.41	2208220.66
29	410295.28	2208221.77
30	410296.99	2208246.66
31	410296.90	2208275.78
32	410303.22	2208337.73
33	410305.09	2208379.30
34	410307.45	2208501.07
35	410303.99	2208676.70
36	410300.60	2208704.12
37	410299.13	2208747.06
38	410288.10	2209192.53
39	410286.04	2209198.36
40	410285.42	2209204.46
41	410285.67	2209234.74
42	410284.36	2209252.87
43	410284.39	2209264.86
44	410287.66	2209295.12
45	410309.74	2209376.84
Каталог координат характерных точек планируемой. Квартал №8		
№ точ- ки	Координата X, м	Координата Y, м
1	410339.64	2208257.37
2	410339.07	2208237.06
3	410333.73	2208167.90
4	410304.07	2208160.56
5	410302.39	2208164.20
6	410302.73	2208182.22
7	410303.53	2208197.62
8	410305.48	2208220.78
9	410309.73	2208275.97
10	410313.35	2208325.78
11	410314.04	2208335.34
12	410317.66	2208396.19
13	410317.86	2208411.28
14	410317.73	2208425.05
15	410317.61	2208437.95
16	410317.18	2208483.30
17	410317.00	2208501.41
18	410315.94	2208593.68
19	410315.76	2208618.19
20	410315.58	2208638.67
21	410315.20	2208685.71
22	410341.80	2208686.04
23	410384.54	2208686.57
24	410386.89	2208684.01
25	410371.56	2208513.50
26	410368.37	2208478.47
27	410364.23	2208434.31
28	410360.00	2208389.14
29	410355.69	2208343.14
30	410351.25	2208322.45
31	410349.00	2208286.22
32	410344.83	2208286.74
33	410344.16	2208279.57
34	410343.67	2208272.53
1	410339.64	2208257.37
Каталог координат характерных точек планируемой красной линии. Квартал №9		
№ точ- ки	Координата X, м	Координата Y, м
1	410383.82	2208432.77
2	410391.21	2208530.49
3	410398.73	2208586.10
4	410409.47	2208685.52
5	410455.45	2208686.88
6	410493.42	2208688.00
7	410505.98	2208688.09
8	410647.78	2208689.86
9	410660.80	2208690.03
10	410674.56	2208690.20

11	410683.29	2208690.30
12	410689.72	2208690.38
13	410690.00	2208690.38
14	410737.01	2208690.97
15	410841.11	2208692.28
16	410841.67	2208649.49
17	410842.56	2208589.04
18	410842.86	2208565.59
19	410843.29	2208534.38
20	410830.52	2208534.32
21	410830.63	2208515.86
22	410835.84	2208416.91
23	410820.71	2208410.57
24	410808.89	2208402.08
25	410773.42	2208404.11
26	410768.24	2208331.97
27	410767.94	2208327.73
28	410745.54	2208304.37
29	410632.20	2208268.35
30	410617.23	2208263.59
31	410509.10	2208229.22
32	410505.02	2208227.93
33	410364.99	2208183.65
34	410370.05	2208240.71
35	410371.02	2208251.64
36	410373.32	2208277.53
37	410385.93	2208419.70
38	410387.07	2208432.51
1	410383.82	2208432.77
Каталог координат характерных точек планируемой красной линии. Квартал №10		
№ точ- ки	Координата X, м	Координата Y, м
1	410840.85	2208712.32
2	410825.82	2208712.28
3	410499.13	2208711.32
4	410496.82	2208712.33
5	410377.04	2208713.99
6	410315.00	2208712.57
7	410314.73	2208748.41
8	410314.58	2208757.82
9	410313.56	2208858.83
10	410312.63	2208968.68
11	410311.88	2209097.15
12	410311.48	2209153.30
13	410311.30	2209173.00
14	410310.49	2209237.81
15	410309.79	2209318.42
16	410310.58	2209331.54
17	410311.82	2209341.58
18	410312.81	2209346.16
19	410318.07	2209362.98
20	410346.42	2209350.96
21	410466.03	2209309.48
22	410519.69	2209289.28
23	410524.35	2209289.92
24	410635.36	2209245.32
25	410642.50	2209243.37
26	410654.09	2209238.53
27	410690.53	2209222.84
28	410692.41	2209221.17
29	410698.78	2209217.15
30	410703.46	2209215.91
31	410818.12	2209169.75
32	410837.50	2209161.69
33	410838.45	2209034.67
34	410840.59	2208747.40
1	410840.85	2208712.32
Каталог координат характерных точек планируемой красной линии. Квартал №11		
№ точ- ки	Координата X, м	Координата Y, м
1	410835.59	2208312.06
2	410825.20	2208307.45
3	410797.02	2208297.15
4	410793.59	2208297.53
5	410785.22	2208300.32
6	410781.02	2208311.78
7	410785.36	2208330.16
8	410799.28	2208335.25
9	410822.18	2208399.37
10	410832.17	2208399.76
11	410831.96	2208405.23
12	410915.89	2208419.26

13	411008.70	2208419.26
14	411008.73	2208414.86
15	411029.08	2208415.16
16	411029.21	2208406.70
17	411030.06	2208396.59
18	411030.80	2208390.06
19	411032.35	2208371.29
20	411014.72	2208365.03
21	410983.14	2208354.07
22	410962.68	2208347.89
23	410917.82	2208334.98
1	410835.59	2208312.06
Каталог координат характерных точек планируемой красной линии. Квартал №12		
№ точ- ки	Координата X, м	Координата Y, м
1	410915.34	2208692.47
2	410931.75	2208692.49
3	410931.74	2208692.08
4	410978.93	2208691.13
5	411018.92	2208690.23
6	411020.39	2208690.27
7	411020.98	2208703.13
8	411021.06	2208705.87
9	411050.07	2208706.62
10	411065.94	2208706.30
11	411067.70	2208706.32
12	411074.22	2208706.23
13	411075.86	2208706.21
14	411080.23	2208706.22
15	411080.23	2208699.26
16	411080.27	2208694.36
17	411103.44	2208694.13
18	411148.94	2208693.69
19	411191.93	2208693.28
20	411239.93	2208692.81
21	411280.47	2208691.51
22	411279.14	2208612.43
23	411278.19	2208525.39
24	411277.23	2208438.36
25	411237.23	2208438.38
26	411189.23	2208438.84
27	411186.49	2208438.80
28	411059.72	2208439.93
29	411008.56	2208440.39
30	410955.72	2208440.74
31	410955.70	2208437.20
32	410933.03	2208437.44
33	410886.78	2208437.83
34	410882.10	2208437.77
35	410882.12	2208441.22
36	410882.26	2208476.47
37	410882.46	2208525.84
38	410882.76	2208599.66
39	410862.95	2208600.07
40	410864.34	2208693.06
41	410915.33	2208692.01
1	410915.34	2208692.47
Каталог координат характерных точек планируемой красной линии. Квартал №13		
№ точ- ки	Координата X, м	Координата Y, м
1	411064.72	2208418.50
2	411065.33	2208406.50
3	411067.29	2208380.76
4	411078.02	2208383.78
5	411107.46	2208392.19
6	411168.35	2208409.44
7	411204.58	2208417.57
8	411215.32	2208419.26
9	411167.12	2208419.09
10	411072.95	2208418.77
1	411064.72	2208418.50
Каталог координат характерных точек планируемой красной линии. Квартал №14		
№ точ- ки	Координата X, м	Координата Y, м
1	410888.75	2209137.04
2	410922.44	2209123.40
3	410986.32	2209097.55
4	411006.79	2209089.27
5	411025.33	2209081.76
6	411061.78	2209066.99

7	411070.43	2209063.50
8	411073.31	2209062.33
9	411085.42	2209057.44
10	411146.45	2209032.74
11	411198.11	2209011.83
12	411198.74	2209011.57
13	411199.02	2208740.78
14	411199.02	2208730.24
15	411148.43	2208729.69
16	411148.42	2208730.29
17	411140.61	2208730.25
18	411140.57	2208736.56
19	411140.46	2208741.20
20	411098.14	2208740.80
21	411076.97	2208740.64
22	411076.97	2208740.62
23	411076.97	2208740.02
24	411077.02	2208738.16
25	411077.32	2208729.27
26	411077.31	2208728.92
27	411071.01	2208728.85
28	411067.19	2208728.81
29	411067.17	2208727.70
30	411061.97	2208727.78
31	411061.98	2208728.73
32	410986.30	2208727.93
33	410940.34	2208729.20
34	410870.34	2208728.74
35	410862.73	2208728.68
36	410862.52	2208756.67
37	410862.32	2208782.67
38	410862.21	2208797.53
39	410861.49	2208894.08
40	410859.84	2209115.80
41	410859.60	2209148.84
1	410888.75	2209137.04

Каталог координат характерных точек  
планируемой красной линии. Квартал №15

№ точ-ки	Координата X, м	Координата Y, м
1	411352.42	2208603.82
2	411353.02	2208588.77
3	411353.77	2208572.36
4	411354.11	2208560.97
5	411354.03	2208546.77
6	411354.23	2208532.50
7	411354.54	2208518.60
8	411354.05	2208504.66
9	411354.69	2208488.87
10	411355.25	2208475.18
11	411355.35	2208457.29
12	411355.41	2208446.33
13	411286.62	2208434.50
14	411286.69	2208440.82
15	411290.35	2208443.90
16	411292.92	2208476.77
17	411292.92	2208601.87
18	411307.61	2208601.87
1	411352.42	2208603.82

Каталог координат характерных точек  
планируемой красной линии. Квартал №16

№ точ-ки	Координата X, м	Координата Y, м
1	411422.73	2208584.13
2	411424.02	2208536.59
3	411423.93	2208521.54
4	411423.83	2208506.51
5	411423.85	2208491.81
6	411424.14	2208476.59
7	411424.20	2208458.06
8	411396.55	2208453.92
9	411370.17	2208451.76
10	411369.81	2208464.58
11	411369.37	2208475.98
12	411369.02	2208491.67
13	411368.91	2208498.52
14	411367.67	2208499.01
15	411367.71	2208506.01
16	411367.16	2208521.89
17	411367.24	2208536.90
18	411367.04	2208566.87
19	411367.14	2208581.76
20	411366.71	2208603.26
21	411402.72	2208603.88

22	411422.10	2208604.26
1	411422.73	2208584.13
Каталог координат характерных точек планируемой красной линии. Квартал №17		
№ точ-ки	Координата X, м	Координата Y, м
1	411494.21	2208605.36
2	411494.23	2208576.00
3	411494.14	2208556.05
4	411494.18	2208546.04
5	411494.04	2208536.16
6	411493.93	2208516.15
7	411493.94	2208496.08
8	411494.11	2208484.25
9	411494.32	2208470.23
10	411466.51	2208465.65
11	411461.25	2208465.86
12	411461.27	2208464.76
13	411436.80	2208460.13
14	411436.53	2208476.97
15	411436.35	2208491.59
16	411436.03	2208496.89
17	411436.28	2208507.05
18	411436.36	2208511.05
19	411436.58	2208521.95
20	411436.31	2208536.66
21	411436.25	2208551.71
22	411436.07	2208566.63
23	411436.22	2208584.70
24	411436.38	2208604.64
25	411466.54	2208604.93
1	411494.21	2208605.36

Каталог координат характерных точек  
планируемой красной линии. Квартал №18

№ точ-ки	Координата X, м	Координата Y, м
1	411487.72	2208920.64
2	411487.95	2208904.30
3	411488.25	2208888.50
4	411488.55	2208872.24
5	411488.77	2208847.58
6	411488.73	2208835.67
7	411458.05	2208836.24
8	411433.82	2208834.21
9	411432.32	2208826.43
10	411488.79	2208828.52
11	411491.49	2208719.31
12	411492.74	2208719.31
13	411492.89	2208716.10
14	411493.20	2208696.14
15	411492.64	2208676.06
16	411492.82	2208657.83
17	411492.66	2208636.15
18	411492.33	2208621.71
19	411492.38	2208616.51
20	411485.50	2208616.52
21	411466.37	2208616.70
22	411465.64	2208616.70
23	411408.74	2208616.40
24	411401.76	2208615.75
25	411385.21	2208616.01
26	411370.22	2208615.84
27	411355.24	2208615.85
28	411355.15	2208614.92
29	411340.32	2208614.81
30	411325.42	2208615.14
31	411307.61	2208615.27
32	411292.92	2208614.41
33	411294.06	2208703.02
34	411229.01	2208703.09
35	411229.14	2208734.84
36	411229.38	2208793.10
37	411229.01	2208912.68
38	411228.76	2208994.59
39	411216.59	2209003.34
40	411227.99	2209021.17
41	411242.16	2209052.23
42	411243.48	2209055.42
43	411262.18	2209104.02
44	411291.62	2209105.52
45	411308.75	2209106.40
46	411316.51	2209106.79
47	411317.60	2209107.19
48	411323.12	2209107.20

49	411327.88	2209106.93
50	411328.82	2209107.42
51	411357.83	2209115.50
52	411362.33	2209116.75
53	411369.64	2209118.79
54	411376.10	2209120.37
55	411405.35	2209127.51
56	411407.46	2209100.56
57	411409.38	2209077.91
58	411409.86	2209077.94
59	411411.64	2209053.07
60	411413.14	2209032.34
61	411414.57	2209012.45
62	411415.69	2208996.79
63	411419.97	2208997.26
64	411421.43	2208982.71
65	411421.50	2208977.92
66	411428.71	2208871.69
67	411431.14	2208871.72
68	411434.12	2208871.76
69	411431.47	2208921.43
70	411428.00	2208962.90
71	411428.01	2208981.92
72	411427.99	2209000.27
73	411448.37	2209000.18
74	411486.81	2209000.38
75	411487.02	2208984.60
76	411487.15	2208967.73
77	411487.31	2208952.63
78	411487.49	2208936.59
1	411487.72	2208920.64

Каталог координат характерных точек  
планируемой красной линии. Квартал №19

№ точ-ки	Координата X, м	Координата Y, м
1	411484.89	2209111.80
2	411485.13	2209094.57
3	411485.35	2209077.74
4	411485.37	2209060.73
5	411485.75	2209043.41
6	411486.02	2209026.54
7	411486.42	2209007.34
8	411453.31	2209007.51
9	411423.46	2209006.70
10	411422.29	2209023.68
11	411421.11	2209042.23
12	411420.50	2209059.03
13	411419.82	2209076.37
14	411419.16	2209093.26
15	411418.79	2209113.37
16	411418.44	2209132.69
17	411452.50	2209142.64
18	411484.82	2209149.59
19	411484.52	2209128.55
1	411484.89	2209111.80

Каталог координат характерных точек  
планируемой красной линии. Квартал №20

№ точ-ки	Координата X, м	Координата Y, м
1	411449.41	2209349.61
2	411482.51	2209351.85
3	411482.78	2209331.08
4	411482.89	2209314.92
5	411483.18	2209314.93
6	411483.49	2209297.88
7	411483.26	2209297.88
8	411483.51	2209280.47
9	411483.12	2209280.40
10	411483.40	2209263.45
11	411482.95	2209263.44
12	411483.26	2209246.48
13	411484.16	2209229.48
14	411482.74	2209214.18
15	411483.52	2209212.96
16	411483.93	2209196.81
17	411483.37	2209194.75
18	411485.61	2209178.42
19	411485.84	2209165.54
20	411479.75	2209163.77
21	411478.73	2209163.40
22	411473.34	2209161.70
23	411466.89	2209159.68
24	411460.90	2209157.88
25	411454.20	2209155.84

26	411453.13	2209155.14
27	411422.93	2209146.48
28	411422.22	2209175.30
29	411422.17	2209192.77
30	411421.60	2209209.76
31	411420.87	2209225.83
32	411420.72	2209242.92
33	411420.45	2209259.85
34	411419.99	2209276.28
35	411419.35	2209292.72
36	411418.78	2209309.60
37	411417.18	2209326.20
38	411419.61	2209326.45
39	411419.44	2209332.89
40	411422.54	2209346.95
1	411449.41	2209349.61
Каталог координат характерных точек планируемой красной линии. Квартал №21		
№ точ-ки	Координата X, м	Координата У, м
1	411409.22	2209350.29
2	411406.47	2209345.27
3	411406.11	2209327.54
4	411405.04	2209327.39
5	411405.66	2209310.46
6	411406.06	2209293.47
7	411405.96	2209277.76
8	411406.66	2209260.19
9	411406.11	2209260.16
10	411406.53	2209243.16
11	411407.40	2209208.72
12	411407.83	2209191.65
13	411408.28	2209173.97
14	411409.03	2209157.35
15	411409.51	2209140.71
16	411374.03	2209130.22
17	411374.14	2209129.17
18	411354.48	2209123.70
19	411330.18	2209121.14
20	411332.38	2209205.21
21	411333.09	2209207.37
22	411333.82	2209209.24
23	411332.65	2209210.79
24	411338.06	2209226.99
25	411343.91	2209244.89
26	411351.36	2209268.42
27	411353.06	2209268.23
28	411359.68	2209288.45
29	411359.83	2209297.98
Каталог координат характерных точек планируемой красной линии. Квартал №22		
№ точ-ки	Координата X, м	Координата У, м
1	411218.70	2209262.07
2	411228.75	2209283.95
3	411239.68	2209311.67
4	411247.18	2209309.67
5	411254.21	2209307.92
6	411260.32	2209306.25
7	411309.56	2209293.05
8	411310.74	2209296.79
9	411311.00	2209296.72
10	411312.31	2209302.14
11	411314.33	2209300.59
12	411317.94	2209299.64
13	411327.09	2209301.17
14	411338.60	2209298.04
15	411348.18	2209291.11
16	411354.12	2209289.11
17	411331.21	2209221.75
18	411328.84	2209211.04
19	411324.75	2209211.82
20	411324.57	2209204.83
21	411324.23	2209191.94
22	411322.82	2209137.90
23	411322.39	2209121.58
24	411307.58	2209121.13
25	411256.68	2209119.58
26	411241.36	2209119.12
27	411207.78	2209037.73
28	411115.31	2209074.20
29	411128.08	2209106.57
30	411131.75	2209115.88
31	411139.44	2209135.39

32	411141.45	2209140.50
33	411164.34	2209198.54
34	411190.95	2209188.05
35	411203.17	2209219.06
1	411218.70	2209262.07
Каталог координат характерных точек планируемой красной линии. Квартал №23		
№ точ-ки	Координата X, м	Координата У, м
1	411251.22	2209426.00
2	411234.42	2209336.79
3	411232.53	2209326.67
4	411226.75	2209328.45
5	411223.20	2209329.85
6	411176.31	2209210.92
7	411156.21	2209218.70
8	411142.11	2209182.94
9	411140.52	2209183.50
10	411114.63	2209117.41
11	411112.44	2209112.12
12	411114.15	2209111.18
13	411110.55	2209101.61
14	411110.11	2209100.44
15	411108.51	2209096.19
16	411099.66	2209105.01
17	411097.82	2209100.85
18	411090.30	2209104.13
19	411089.86	2209103.13
20	411089.50	2209102.34
21	411083.52	2209089.13
22	411082.73	2209087.04
23	411068.26	2209092.75
24	411056.49	2209097.38
25	411052.27	2209099.05
26	411004.84	2209117.75
27	410986.23	2209125.09
28	410984.28	2209119.91
29	410958.48	2209129.13
30	410964.68	2209144.49
31	410964.72	2209144.47
32	410971.72	2209162.12
33	410995.63	2209222.40
34	411003.15	2209225.16
35	411005.60	2209230.79
36	411079.41	2209399.58
37	411115.11	2209469.57
38	411145.75	2209468.67
1	411251.22	2209426.00
Каталог координат характерных точек планируемой красной линии. Квартал №24		
№ точ-ки	Координата X, м	Координата У, м
1	411098.52	2209470.06
2	411062.59	2209399.61
3	411039.93	2209347.41
4	411033.89	2209346.29
5	411002.85	2209270.34
6	410990.33	2209275.58
7	410988.45	2209270.84
8	410976.60	2209275.98
9	410976.39	2209275.43
10	410938.43	2209172.10
11	410928.98	2209146.26
12	410833.53	2209189.59
13	410830.30	2209190.90
14	410830.24	2209197.03
15	410817.80	2209202.12
16	410713.55	2209244.81
17	410727.80	2209279.45
Каталог координат характерных точек планируемой красной линии. Квартал №25		
№ точ-ки	Координата X, м	Координата У, м
1	411268.24	2209435.30
2	411267.86	2209448.97
3	411242.08	2209454.83
4	411237.92	2209455.77
5	411214.79	2209461.00
6	411189.04	2209466.83
7	411195.55	2209497.37
8	411201.61	2209525.73
9	411202.63	2209530.58
10	411207.47	2209553.32
11	411203.31	2209573.18

12	411199.26	2209592.60
13	411195.18	2209612.29
14	411191.15	2209631.81
15	411186.93	2209651.89
16	411182.74	2209671.30
17	411178.71	2209690.66
18	411174.64	2209710.25
19	411170.51	2209729.77
20	411190.24	2209733.96
21	411209.85	2209738.12
22	411244.42	2209745.08
23	411247.53	2209730.66
24	411251.36	2209711.56
25	411256.12	2209689.40
26	411260.61	2209667.33
27	411264.41	2209649.05
28	411268.20	2209630.75
29	411269.67	2209631.00
30	411274.25	2209610.16
31	411275.69	2209610.47
32	411278.31	2209597.74
33	411281.48	2209582.34
34	411280.46	2209582.13
35	411284.76	2209561.20
36	411288.58	2209538.68
37	411291.21	2209523.36
38	411293.54	2209509.50
39	411295.92	2209495.55
40	411295.73	2209494.09
41	411297.85	2209480.14
42	411299.99	2209461.84
43	411300.43	2209458.43
44	411305.31	2209458.82
Каталог координат характерных точек планируемой красной линии. Квартал №26		
№ точ-ки	Координата X, м	Координата У, м
1	411156.59	2209727.65
2	411159.66	2209707.97
3	411159.10	2209707.83
4	411163.80	2209688.40
5	411168.49	2209668.27
6	411172.43	2209649.07
7	411152.54	2209644.86
8	411133.02	2209640.71
9	411113.63	2209635.99
10	411094.01	2209632.07
11	411093.94	2209632.41
12	411074.18	2209628.43
13	411065.99	2209667.24
14	411063.98	2209676.99
15	411061.97	2209686.78
16	411059.95	2209696.57
17	411057.93	2209706.39
18	411077.59	2209710.37
19	411096.95	2209714.54
20	411116.71	2209718.79
21	411116.66	2209719.11
1	411156.59	2209727.65
Каталог координат характерных точек планируемой красной линии. Квартал №27		
№ точ-ки	Координата X, м	Координата У, м
1	411229.40	2209842.22
2	411223.63	2209841.30
3	411229.13	2209809.37
4	411211.33	2209805.92
5	411193.94	2209802.47
6	411193.93	2209802.47
7	411175.37	2209798.79
8	411176.13	2209790.70
9	411176.40	2209788.84
10	411191.89	2209790.79
11	411211.77	2209795.64
12	411231.29	2209799.95
13	411234.28	2209800.61
14	411242.81	2209761.53
15	411239.49	2209760.78
16	411219.98	2209756.48
17	411198.41	2209751.52
18	411178.75	2209748.26
19	411166.35	2209746.53
20	411160.21	2209743.70
21	411084.29	2209731.18

22	411062.13	2209722.64
23	411062.11	2209722.63
24	411058.40	2209721.85
25	411056.78	2209720.13
26	411027.97	2209695.34
27	410980.00	2209657.88
Каталог координат характерных точек планируемой красной линии. Квартал №29		
№ точки	Координата X, м	Координата У, м
1	410320.64	2209392.80
2	410392.33	2209363.25
3	410393.13	2209365.66
4	410440.77	2209346.14
5	410439.84	2209343.89
6	410454.40	2209338.03
7	410452.93	2209334.44
8	410463.92	2209329.94
9	410465.35	2209333.32
10	410468.49	2209332.09
11	410536.89	2209306.84
12	410564.23	2209296.07
13	410571.15	2209316.61
14	410688.81	2209268.40
15	410697.55	2209290.05
Каталог координат характерных точек планируемой красной линии. Квартал №30		
№ точки	Координата X, м	Координата У, м
1	409637.46	2208109.39
2	409701.46	2208090.40
3	409706.07	2208015.18
4	409740.13	2208017.26
5	409803.75	2208029.41
Каталог координат характерных точек планируемой красной линии. Квартал №31		
№ точки	Координата X, м	Координата У, м
1	411007.61	2209658.68
2	411008.98	2209659.81
3	411044.02	2209690.22
4	411052.75	2209658.93
5	411059.82	2209624.65
6	411060.21	2209622.69

#### 2.4. Каталоги координат зон планируемого размещения объектов капитального строительства

Каталог координат характерных точек границы зоны размещения объекта капитального строительства (жилого назначения №1)		
№ точки	Координата X, м	Координата У, м
1	409681.74	2208118.67
2	409674.79	2208120.68
3	409673.26	2208115.60
4	409655.10	2208123.67
5	409670.02	2208159.14
6	409673.64	2208157.69
7	409673.44	2208135.90
8	409681.04	2208136.08
1	409681.74	2208118.67
Каталог координат характерных точек границы зоны размещения объекта капитального строительства (жилого назначения №2)		
№ точки	Координата X, м	Координата У, м
1	409688.88	2208182.54
2	409686.61	2208159.28
3	409674.85	2208159.36
4	409670.80	2208160.98
5	409685.83	2208196.73
6	409692.46	2208196.91
1	409688.88	2208182.54
Каталог координат характерных точек границы зоны размещения объекта капитального строительства (жилого назначения №3)		
№ точки	Координата X, м	Координата У, м
1	409791.29	2208198.04
2	409791.93	2208174.51
3	409766.93	2208174.65
4	409766.77	2208197.54
1	409791.29	2208198.04

Каталог координат характерных точек границы зоны размещения объекта капитального строительства (жилого назначения №4)		
№ точки	Координата X, м	Координата У, м
1	409809.78	2208198.25
2	409810.19	2208171.18
3	409795.82	2208170.54
4	409794.05	2208171.35
5	409793.96	2208173.53
6	409793.29	2208198.07
1	409809.78	2208198.25
Каталог координат характерных точек границы зоны размещения объекта капитального строительства (жилого назначения №5)		
№ точки	Координата X, м	Координата У, м
1	409841.45	2208346.33
2	409842.61	2208307.78
3	409802.69	2208305.59
4	409792.24	2208306.29
5	409779.48	2208306.44
6	409777.42	2208307.72
7	409802.97	2208346.55
1	409841.45	2208346.33
Каталог координат характерных точек границы зоны размещения объекта капитального строительства (жилого назначения №6)		
№ точки	Координата X, м	Координата У, м
1	409892.62	2208399.94
2	409858.28	2208398.10
3	409858.70	2208406.57
4	409860.37	2208408.07
5	409892.12	2208408.64
1	409892.62	2208399.94
Каталог координат характерных точек границы зоны размещения объекта капитального строительства (жилого назначения №7)		
№ точки	Координата X, м	Координата У, м
1	409913.47	2208349.29
2	409914.27	2208329.88
3	409908.31	2208329.63
4	409907.60	2208329.65
5	409907.85	2208343.91
6	409892.47	2208344.18
7	409893.33	2208368.58
8	409895.29	2208368.76
9	409895.61	2208374.66
10	409893.43	2208374.81
11	409893.19	2208383.17
12	409894.10	2208383.14
13	409912.79	2208382.56
1	409913.47	2208349.29
Каталог координат характерных точек границы зоны размещения объекта капитального строительства (жилого назначения №8)		
№ точки	Координата X, м	Координата У, м
1	409905.56	2208327.69
2	409907.36	2208327.65
3	409908.62	2208297.16
4	409905.95	2208292.08
5	409889.71	2208288.18
6	409889.65	2208299.58
7	409888.45	2208301.68
8	409888.56	2208303.32
9	409891.91	2208303.19
10	409892.21	2208310.77
11	409891.88	2208310.80
12	409891.86	2208323.31
13	409892.25	2208323.51
14	409892.42	2208342.18
15	409905.81	2208341.95
1	409905.56	2208327.69
Каталог координат характерных точек границы зоны размещения объекта капитального строительства (жилого назначения №11)		
№ точки	Координата X, м	Координата У, м
1	410844.85	2209232.75
2	410830.24	2209197.03
3	410817.80	2209202.12
4	410713.55	2209244.81

5	410727.80	2209279.45
6	410740.46	2209275.02
1	410844.85	2209232.75
Каталог координат характерных точек границы зоны размещения объекта капитального строительства (жилого назначения №192)		
№ точки	Координата X, м	Координата У, м
1	409890.47	2208344.28
2	409855.06	2208347.01
3	409857.63	2208357.99
4	409858.60	2208369.15
5	409857.87	2208378.96
6	409857.35	2208378.95
7	409858.19	2208396.09
8	409892.74	2208397.94
9	409892.94	2208394.52
10	409893.11	2208385.17
11	409891.13	2208385.23
12	409891.49	2208372.93
13	409893.51	2208372.80
14	409893.39	2208370.60
15	409891.39	2208370.42
1	409890.47	2208344.28
Каталог координат характерных точек границы зоны размещения объекта капитального строительства (жилого назначения №204)		
№ точки	Координата X, м	Координата У, м
1	409849.47	2208140.04
2	409849.34	2208160.13
3	409834.08	2208161.00
4	409831.14	2208160.94
5	409832.00	2208141.44
6	409832.55	2208137.20
1	409849.47	2208140.04
Каталог координат характерных точек границы зоны размещения объекта капитального строительства (жилого назначения №325)		
№ точки	Координата X, м	Координата У, м
1	410164.24	2208198.31
2	410160.42	2208212.73
3	410158.79	2208219.08
4	410157.23	2208224.85
5	410152.09	2208226.64
6	410136.54	2208221.98
7	410144.13	2208192.71
1	410164.24	2208198.31
Каталог координат характерных точек границы зоны размещения объекта капитального строительства (жилого назначения №313)		
№ точки	Координата X, м	Координата У, м
1	410737.42	2208652.67
2	410737.01	2208690.97
3	410690.00	2208690.38
4	410690.59	2208652.09
5	410707.45	2208651.69
6	410737.44	2208650.99
1	410737.42	2208652.67
Каталог координат характерных точек границы зоны размещения объекта капитального строительства (жилого назначения №4784)		
№ точки	Координата X, м	Координата У, м
1	410603.55	2208353.37
2	410603.07	2208417.42
3	410507.83	2208416.23
4	410508.27	2208352.18
1	410603.55	2208353.37
Каталог координат характерных точек границы зоны размещения объекта капитального строительства (жилого назначения №13)		
№ точки	Координата X, м	Координата У, м
1	411368.53	2208947.97
2	411368.52	2208945.59
3	411297.48	2208945.85
4	411297.14	2208964.75
5	411306.58	2208964.85
6	411306.57	2209007.52
7	411306.57	2209016.37
8	411349.28	2209016.66
9	411370.22	2209016.52

10	411369.91	2209004.61
11	411369.69	2208994.49
12	411369.11	2208969.05
1	411368.53	2208947.97
Каталог координат характерных точек границы зоны размещения объекта капитального строительства (жилого назначения №4767)		
№ точки	Координата X, м	Координата У, м
1	411262.48	2208986.44
2	411269.76	2208981.06
3	411270.76	2208980.23
4	411296.82	2208979.85
5	411296.59	2208964.74
6	411297.14	2208964.75
7	411297.48	2208945.85
8	411297.18	2208925.76
9	411284.26	2208914.18
10	411229.01	2208912.68
11	411228.78	2208987.00
1	411262.48	2208986.44
Каталог координат характерных точек границы зоны размещения объекта капитального строительства (жилого назначения №4780)		
№ точки	Координата X, м	Координата У, м
1	411303.81	2209259.54
2	411313.31	2209256.08
3	411296.54	2209204.70
4	411287.89	2209204.60
5	411283.51	2209204.86
6	411276.17	2209181.70
7	411276.82	2209138.45
8	411277.03	2209120.21
9	411256.68	2209119.58
10	411268.50	2209157.47
11	411190.95	2209188.05
12	411203.17	2209219.06
13	411218.69	2209213.89
14	411219.94	2209218.01
15	411233.61	2209213.02
16	411235.04	2209216.93
17	411236.95	2209224.32
18	411240.05	2209235.74
19	411245.16	2209253.19
20	411253.79	2209281.60
21	411260.32	2209306.25
22	411309.56	2209293.05
23	411304.65	2209277.47
24	411302.75	2209274.69
25	411298.71	2209261.93
1	411303.81	2209259.54
Каталог координат характерных точек границы зоны размещения объекта капитального строительства (социальной инфраструктуры №15)		
№ точки	Координата X, м	Координата У, м
1	411074.33	2209106.96
2	411068.26	2209092.75
3	411056.49	2209097.38
4	411062.95	2209112.32
1	411074.33	2209106.96
Каталог координат характерных точек границы зоны размещения объекта капитального строительства (социальной инфраструктуры №16)		
№ точки	Координата X, м	Координата У, м
1	411146.45	2209032.74
2	411145.65	2209004.08
3	411069.72	2209003.97
4	411069.87	2209019.04
5	411085.42	2209057.44
1	411146.45	2209032.74
Каталог координат характерных точек границы зоны размещения объекта капитального строительства (социальной инфраструктуры №17)		
№ точки	Координата X, м	Координата У, м
1	411099.26	2209241.02
2	411091.94	2209218.77
3	411079.80	2209224.37
4	411086.33	2209246.25

1	411099.26	2209241.02
Каталог координат характерных точек границы зоны размещения объекта капитального строительства (социальной инфраструктуры №469)		
№ точки	Координата X, м	Координата У, м
1	411114.15	2209111.18
2	411110.55	2209101.61
3	411110.11	2209100.44
4	411108.51	2209096.19
5	411097.82	2209100.85
6	411090.30	2209104.13
7	411092.65	2209109.44
8	411093.29	2209110.89
9	411093.72	2209111.86
10	411092.63	2209112.33
11	411093.36	2209113.99
12	411086.96	2209116.88
13	411085.98	2209117.30
14	411087.40	2209120.74
15	411088.39	2209123.10
16	411112.44	2209112.12
1	411114.15	2209111.18
Каталог координат характерных точек границы зоны размещения объекта капитального строительства (социальной инфраструктуры №20)		
№ точки	Координата X, м	Координата У, м
1	411059.00	2208923.23
2	411058.70	2208900.67
3	411051.70	2208900.65
4	411051.95	2208923.24
1	411059.00	2208923.23
Каталог координат характерных точек границы зоны размещения объекта капитального строительства (социальной инфраструктуры №21)		
№ точки	Координата X, м	Координата У, м
1	411053.13	2208855.62
2	411052.83	2208827.52
3	411044.58	2208827.62
4	411034.14	2208827.68
5	411034.31	2208855.69
6	411040.06	2208855.66
7	411045.72	2208855.65
1	411053.13	2208855.62
Каталог координат характерных точек границы зоны размещения объекта капитального строительства (социальной инфраструктуры №25)		
№ точки	Координата X, м	Координата У, м
1	411076.01	2208740.63
2	411076.97	2208740.64
3	411076.97	2208740.62
4	411076.97	2208740.02
5	411077.02	2208738.16
6	411077.32	2208729.27
7	411077.31	2208728.92
8	411071.01	2208728.85
9	411070.85	2208740.61
1	411076.01	2208740.63
Каталог координат характерных точек границы зоны размещения объекта капитального строительства (социальной инфраструктуры №26)		
№ точки	Координата X, м	Координата У, м
1	411067.20	2208733.77
2	411067.26	2208740.57
3	411070.85	2208740.61
4	411071.01	2208728.85
5	411067.19	2208728.81
6	411067.20	2208729.24
7	411067.20	2208729.70
1	411067.20	2208733.77
Каталог координат характерных точек границы зоны размещения объекта капитального строительства (социальной инфраструктуры №27)		
№ точки	Координата X, м	Координата У, м

1	411075.32	2208825.12
2	411076.01	2208740.63
3	411070.85	2208740.61
4	411067.26	2208740.57
5	411067.86	2208825.20
1	411075.32	2208825.12
Каталог координат характерных точек границы зоны размещения объекта капитального строительства (социальной инфраструктуры №301)		
№ точки	Координата X, м	Координата У, м
1	411052.83	2208827.52
2	411052.57	2208802.81
3	411044.32	2208802.98
4	411044.58	2208827.62
1	411052.83	2208827.52
Каталог координат характерных точек границы зоны размещения объекта капитального строительства (социальной инфраструктуры №28)		
№ точки	Координата X, м	Координата У, м
1	411078.20	2208418.79
2	411167.12	2208419.09
3	411168.35	2208409.44
4	411107.46	2208392.19
5	411080.48	2208384.48
6	411079.26	2208393.84
7	411079.04	2208400.04
1	411078.20	2208418.79
Каталог координат характерных точек границы зоны размещения объекта капитального строительства (социальной инфраструктуры №30)		
№ точки	Координата X, м	Координата У, м
1	410956.73	2208476.57
2	410955.72	2208440.74
3	410955.70	2208437.20
4	410933.03	2208437.44
5	410886.78	2208437.83
6	410882.10	2208437.77
7	410882.12	2208441.22
8	410882.26	2208476.47
1	410956.73	2208476.57
Каталог координат характерных точек границы зоны размещения объекта капитального строительства (социальной инфраструктуры №4727)		
№ точки	Координата X, м	Координата У, м
1	410360.00	2208389.14
2	410355.69	2208343.14
3	410324.74	2208345.86
4	410327.53	2208391.99
1	410360.00	2208389.14
Каталог координат характерных точек границы зоны размещения объекта капитального строительства (социальной инфраструктуры №4725)		
№ точки	Координата X, м	Координата У, м
1	410364.23	2208434.31
2	410360.00	2208389.14
3	410327.53	2208391.99
4	410327.61	2208437.17
1	410364.23	2208434.31
Каталог координат характерных точек границы зоны размещения объекта капитального строительства (социальной инфраструктуры №4730)		
№ точки	Координата X, м	Координата У, м
1	410368.37	2208478.47
2	410364.23	2208434.31
3	410327.61	2208437.17
4	410327.57	2208465.08
5	410324.90	2208482.57
1	410368.37	2208478.47
Каталог координат характерных точек границы зоны размещения объекта капитального строительства (коммунальной инфраструктуры №33)		



№ точки	Координата X, м	Координата Y, м
1	410842.56	2208589.04
2	410842.86	2208565.59
3	410828.87	2208565.71
4	410821.19	2208565.71
5	410779.03	2208565.71
6	410779.03	2208570.84
7	410779.03	2208589.13
8	410794.14	2208589.74
1	410842.56	2208589.04
Каталог координат характерных точек границы зоны размещения объекта капитального строительства (коммунальной инфраструктуры №34)		
№ точки	Координата X, м	Координата Y, м
1	409682.80	2208117.32
2	409683.07	2208110.76
3	409673.89	2208114.23
4	409675.46	2208119.44
1	409682.80	2208117.32
Каталог координат характерных точек границы зоны размещения объекта капитального строительства (коммунальной инфраструктуры №41)		
№ точки	Координата X, м	Координата Y, м
1	411229.03	2209337.81
2	411234.42	2209336.79
3	411232.53	2209326.67
4	411226.75	2209328.45
5	411228.03	2209335.29
1	411229.03	2209337.81
Каталог координат характерных точек границы зоны размещения объекта капитального строительства (коммунальной инфраструктуры №306)		
№ точки	Координата X, м	Координата Y, м
1	411144.76	2209138.60
2	411142.07	2209133.88
3	411139.44	2209135.39
4	411141.45	2209140.50
1	411144.76	2209138.60
Каталог координат характерных точек границы зоны размещения объекта капитального строительства (коммунальной инфраструктуры №307)		
№ точки	Координата X, м	Координата Y, м
1	411139.19	2209112.94
2	411135.52	2209103.64
3	411128.08	2209106.57
4	411131.75	2209115.88

1	411139.19	2209112.94
Каталог координат характерных точек границы зоны размещения объекта капитального строительства (коммунальной инфраструктуры №302)		
№ точки	Координата X, м	Координата Y, м
1	410656.33	2208330.88
2	410691.27	2208326.63
3	410698.80	2208326.19
4	410768.24	2208331.97
5	410767.94	2208327.73
6	410745.54	2208304.37
7	410632.20	2208268.35
8	410617.23	2208263.59
9	410616.77	2208324.17
10	410616.72	2208331.05
11	410631.72	2208330.99
1	410656.33	2208330.88
Каталог координат характерных точек границы зоны размещения объекта капитального строительства (коммунальной инфраструктуры №4788)		
№ точки	Координата X, м	Координата Y, м
1	410429.07	2209200.99
2	410426.90	2209201.73
3	410426.57	2209204.19
4	410457.84	2209287.63
5	410466.03	2209309.48
6	410346.42	2209350.96
7	410346.43	2209333.44
8	410346.44	2209191.24
9	410347.65	2209188.74
10	410410.27	2209159.14
11	410418.47	2209169.01
1	410429.07	2209200.99
Каталог координат характерных точек границы зоны размещения объекта капитального строительства (коммунальной инфраструктуры №39)		
№ точки	Координата X, м	Координата Y, м
1	411312.10	2209048.11
2	411311.58	2209099.40
3	411311.57	2209099.91
4	411329.00	2209098.39
5	411338.79	2209097.83
6	411360.42	2209096.58
7	411360.46	2209096.55
8	411359.33	2209094.10
9	411362.86	2209060.71
10	411363.72	2209054.77
11	411364.84	2209048.53
12	411367.22	2209046.34

13	411370.24	2209017.14
14	411370.22	2209016.52
15	411306.57	2209016.37
16	411306.57	2209030.00
17	411306.57	2209048.11
1	411312.10	2209048.11
Каталог координат характерных точек границы зоны размещения объекта капитального строительства (транспортной инфраструктуры №79)		
№ точки	Координата X, м	Координата Y, м
1	410355.69	2208343.14
2	410351.25	2208322.45
3	410323.36	2208324.90
4	410324.74	2208345.86
1	410355.69	2208343.14
Каталог координат характерных точек границы зоны размещения объекта капитального строительства (транспортной инфраструктуры №470)		
№ точки	Координата X, м	Координата Y, м
1	411303.20	2209166.02
2	411303.61	2209133.11
3	411307.44	2209133.24
4	411307.58	2209121.13
5	411281.21	2209120.34
6	411280.91	2209138.41
7	411280.88	2209141.48
8	411280.73	2209167.23
9	411280.65	2209170.53
10	411288.11	2209170.81
11	411297.11	2209171.12
12	411303.05	2209171.27
1	411303.20	2209166.02
Каталог координат характерных точек границы зоны размещения объекта капитального строительства (транспортной инфраструктуры №302)		
№ точки	Координата X, м	Координата Y, м
1	410656.33	2208330.88
2	410691.27	2208326.63
3	410698.80	2208326.19
4	410768.24	2208331.97
5	410767.94	2208327.73
6	410745.54	2208304.37
7	410632.20	2208268.35
8	410617.23	2208263.59
9	410616.77	2208324.17
10	410616.72	2208331.05
11	410631.72	2208330.99
1	410656.33	2208330.88

## 2. РАЗДЕЛ. ТЕКСТОВАЯ ЧАСТЬ ПРОЕКТА МЕЖЕВАНИЯ ТЕРРИТОРИИ

2.1 Перечень и сведения о площади образуемых земельных участков, в том числе возможные способы их образования, перечень и сведения о площади образуемых земельных участков, которые будут отнесены к территориям общего пользования или имуществу общего пользования, в том числе в отношении которых предполагаются резервирование и (или) изъятие для государственных или муниципальных нужд, вид разрешенного использования образуемых земельных участков в соответствии с проектом планировки территории

Технико-экономические показатели по проекту межевания территории				
№ п/п	Наименование показателей	Единица измерения	Количество	Примечание
1	2	3	4	5

1.		Площадь территории в границах проекта межевания территории (по постановлению Администрации города Батайск).	га	134,00	
		Площадь территории в границах элементов планировочной структуры, всего, в том числе:	га	106,44	
		квартал №1	га	1,16	
		квартал №2	га	1,83	
		квартал №3	га	0,66	
		квартал №4	га	5,25	
		квартал №5	га	3,37	
		квартал №6	га	0,79	
		квартал №7	га	2,94	
		квартал №8	га	2,51	
		квартал №9	га	18,73	
		квартал №10	га	4,25	
		квартал №11	га	1,81	
		квартал №12	га	10,30	
		квартал №13	га	0,27	
		квартал №14	га	11,78	
		квартал №15	га	1,00	
		квартал №16	га	0,83	
		квартал №17	га	0,81	
		квартал №18	га	11,23	
		квартал №19	га	0,88	
		квартал №20	га	1,22	
		квартал №21	га	2,20	
		квартал №22	га	3,33	
		квартал №23	га	5,81	
		квартал №24	га	1,58	
		квартал №25	га	2,84	
		квартал №26	га	0,80	
		квартал №27	га	7,96	
		квартал №28	га	0,05	
		квартал №29	га	-	
		квартал №30	га	-	
		квартал №31	га	0,25	
2.		Территории, подлежащие межеванию, в том числе:	га	24,41 (0,14)	
		территории жилого назначения;	га	4,73 (0,14)	
		территории социальной инфраструктуры;	га	1,54	
		территории коммунальной инфраструктуры;	га	2,91	
		территории транспортной инфраструктуры;	га	0,62	
		земельные участки, которые будут отнесены к территориям общего пользования или имуществу общего пользования.	га	14,61	
		образуемые земельные участки:	га	21,16 (0,02)	

	территории жилого назначения;	га	2,23 (0,02)		
	территории социальной инфраструктуры;	га	1,54		
	территории коммунальной инфраструктуры;	га	2,30		
	территории транспортной инфраструктуры;	га	0,62		
	образуемые земельные участки, которые будут отнесены к территориям общего пользования или имуществу общего пользования.	га	14,47		
	изменяемые земельные участки:	га	3,25 (0,12)		
	территории жилого назначения;	га	2,50 (0,12)		
	территории коммунальной инфраструктуры;	га	0,61		
	изменяемые земельные участки, которые будут отнесены к территориям общего пользования или имуществу общего пользования.	га	0,14		
3.	Территории, подлежащие межеванию	га	109,59		

## Технико-экономические показатели по образуемым и изменяемым земельным участкам

№ п/п	№ земельного участка/ кадастровый номер	№ объекта по проекту планировки территории	Вид разрешенного использования земельного участка	Площадь земельного участка <u>нормативная</u> , Фактическая (в том числе площадь публичных сервитутов), га	Возможный способ образования земельного участка (уточняется при подготовке межевого плана)
1	2	3	4	5	6

## Территории жилого назначения

## Образуемые земельные участки

4.	ЗУ1	1	2.1. Для индивидуального жилищного строительства	0,0400 0,0717 категории земель: земли населенных пунктов	Образован в соответствии со статьей 11.5 Земельного кодекса Российской Федерации Состоит из: состава земельного участка с кадастровым номером 61:46:0012201:4467, площадью 0.0717 га. Образование земельного участка производится в I этап, путем выдела из земельного участка с кадастровым номером 61:46:0012201:4467. Земельный участок с кадастровым номером 61:46:0012201:4467 сохраняется в измененных границах (в соответствии со статьей 11.5 Земельного кодекса Российской Федерации)
5.	ЗУ2	2	2.1. Для индивидуального жилищного строительства	0,0400 0,0507 категории земель: земли населенных пунктов	Образован в соответствии со статьей 11.5 Земельного кодекса Российской Федерации Состоит из: состава земельного участка с кадастровым номером 61:46:0012201:4467, площадью 0.0507 га. Образование земельного участка производится в I этап, путем выдела из земельного участка с кадастровым номером 61:46:0012201:4467. Земельный участок с кадастровым номером 61:46:0012201:4467 сохраняется в измененных границах (в соответствии со статьей 11.5 Земельного кодекса Российской Федерации)
6.	ЗУ3	3	2.1. Для индивидуального жилищного строительства	0,0400 0,0675 категории земель: земли населенных пунктов	Образован в соответствии со статьей 11.4 Земельного кодекса Российской Федерации Состоит из: состава земельного участка с кадастровым номером 61:46:0012201:125, площадью 0.0675 га. Образование земельного участка производится в I этап, путем раздела земельного участка с кадастровым номером 61:46:0012201:125. Земельный участок с кадастровым номером 61:46:0012201:125 сохраняется в измененных границах (в соответствии со статьей 11.4 Земельного кодекса Российской Федерации)

7.	ЗУ4	4	2.1. Для индивидуального жилищного строительства	0,0400 0,0536 категории земель: земли населенных пунктов	Образован в соответствии со статьёй 11.4 Земельного кодекса Российской Федерации Состоит из: состава земельного участка с кадастровым номером 61:46:0012201:125, площадью 0.0536 га. Образование земельного участка производится в I этапе, путем раздела земельного участка с кадастровым номером 61:46:0012201:125. Земельный участок с кадастровым номером 61:46:0012201:125 сохраняется в измененных границах (в соответствии со статьёй 11.4 Земельного кодекса Российской Федерации)
8.	ЗУ5	5	2.1.1 Малоэтажная многоквартирная жилая застройка; 3.1.1 Предоставление коммунальных услуг.	- 0,2087 категории земель: земли населенных пунктов	Образован в соответствии со статьёй 11.4 Земельного кодекса Российской Федерации Состоит из: состава земельного участка с кадастровым номером 61:46:0012201:125, площадью 0.2087 га. Образование земельного участка производится в I этапе, путем раздела земельного участка с кадастровым номером 61:46:0012201:125. Земельный участок с кадастровым номером 61:46:0012201:125 сохраняется в измененных границах (в соответствии со статьёй 11.4 Земельного кодекса Российской Федерации)
9.	ЗУ7	7	2.1. Для индивидуального жилищного строительства	0,0400 0,1014 категории земель: земли населенных пунктов	Образован в соответствии со статьёй 11.4 Земельного кодекса Российской Федерации Состоит из: состава земельного участка с кадастровым номером 61:46:0012201:125, площадью 0.1014 га. Образование земельного участка производится в I этапе, путем раздела земельного участка с кадастровым номером 61:46:0012201:125. Земельный участок с кадастровым номером 61:46:0012201:125 сохраняется в измененных границах (в соответствии со статьёй 11.4 Земельного кодекса Российской Федерации)
10.	ЗУ8	8	2.1. Для индивидуального жилищного строительства	0,0400 0,0963 категории земель: земли населенных пунктов	Образован в соответствии со статьёй 11.4 Земельного кодекса Российской Федерации Состоит из: состава земельного участка с кадастровым номером 61:46:0012201:125, площадью 0.0963 га. Образование земельного участка производится в I этапе, путем раздела земельного участка с кадастровым номером 61:46:0012201:125. Земельный участок с кадастровым номером 61:46:0012201:125 сохраняется в измененных границах (в соответствии со статьёй 11.4 Земельного кодекса Российской Федерации)
12.	ЗУ10	-	2.1.1 Малоэтажная многоквартирная жилая застройка; 3.1.1 Предоставление коммунальных услуг.	- 0,2312 категории земель: земли населенных пунктов	Образован в соответствии со статьёй 11.4 Земельного кодекса Российской Федерации Состоит из: состава земельного участка с кадастровым номером 61:46:0012201:125, площадью 0.2312 га. Образование земельного участка производится в I этапе, путем раздела земельного участка с кадастровым номером 61:46:0012201:125. Земельный участок с кадастровым номером 61:46:0012201:125 сохраняется в измененных границах (в соответствии со статьёй 11.4 Земельного кодекса Российской Федерации)
13.	ЗУ13	13	2.1.1 Малоэтажная многоквартирная жилая застройка; 2.5 Среднеэтажная жилая застройка; 2.6 Многоэтажная жилая застройка (высотная застройка); 2.7 Обслуживание жилой застройки; 3.1.1 Предоставление коммунальных услуг; 2.7.1 Хранение автотранспорта.	- 0,4627 категории земель: земли населенных пунктов	Образован в соответствии со статьёй 11.4 Земельного кодекса Российской Федерации Состоит из: состава земельного участка с кадастровым номером 61:46:0012201:125, площадью 0.4627 га. Образование земельного участка производится в I этапе, путем раздела земельного участка с кадастровым номером 61:46:0012201:125. Земельный участок с кадастровым номером 61:46:0012201:125 сохраняется в измененных границах (в соответствии со статьёй 11.4 Земельного кодекса Российской Федерации)
14.	ЗУ313	313	2.1.1 Малоэтажная многоквартирная жилая застройка; 2.5 Среднеэтажная жилая застройка; 2.6 Многоэтажная жилая застройка (высотная застройка); 2.7 Обслуживание жилой застройки; 3.1.1 Предоставление коммунальных услуг; 2.7.1 Хранение автотранспорта.	- 0,3397 (0,0219) категории земель: земли населенных пунктов	Образован в соответствии со статьями 11.6 и 11.4 Земельного кодекса Российской Федерации Состоит из: состава земельного участка с кадастровым номером 61:46:0012201:125, площадью 0.1600 га (ЗУ313-0); из земельного участка с кадастровым номером 61:46:0012201:4734, площадью 0.1797 га (ЗУ313-1). Образование земельного участка производится в II этапа: I этап: раздел земельного участка с кадастровым номером 61:46:0012201:125. Земельный участок с кадастровым номером 61:46:0012201:125 сохраняется в измененных границах (в соответствии со статьёй 11.4 Земельного кодекса Российской Федерации) II этап: объединение земельного участка с кадастровым номером 61:46:0012201:4734 (ЗУ313-1) с земельным участком, образованном при разделе земельного участка с кадастровым номером 61:46:0012201:125 (ЗУ313-0) (в соответствии со статьёй 11.6 Земельного кодекса Российской Федерации)

15.	ЗУ325	325	2.1. Для индивидуального жилищного строительства	- 0,0730 категории земель: земли населенных пунктов	Образован в соответствии со статьей 11.4 Земельного кодекса Российской Федерации Состоит из: состава земельного участка с кадастровым номером 61:46:0012201:125, площадью 0.0730 га. Образование земельного участка производится в I этап, путем раздела земельного участка с кадастровым номером 61:46:0012201:125. Земельный участок с кадастровым номером 61:46:0012201:125 сохраняется в измененных границах (в соответствии со статьей 11.4 Земельного кодекса Российской Федерации)
16.	ЗУ467	467	2.1.1 Малоэтажная многоквартирная жилая застройка; 2.5 Среднеэтажная жилая застройка; 2.7 Обслуживание жилой застройки; 3.1.1 Предоставление коммунальных услуг.	- 0,4714 категории земель: земли населенных пунктов	Образован в соответствии со статьей 11.4 Земельного кодекса Российской Федерации Состоит из: состава земельного участка с кадастровым номером 61:46:0012201:125, площадью 0.4714 га. Образование земельного участка производится в I этап, путем раздела земельного участка с кадастровым номером 61:46:0012201:125. Земельный участок с кадастровым номером 61:46:0012201:125 сохраняется в измененных границах (в соответствии со статьей 11.4 Земельного кодекса Российской Федерации)
			Всего (жилого назначения)	0,2400 2,2279 (0,0219)	
<b>Изменяемые земельные участки</b>					
17.	61:46:0012201:5153	11	Малоэтажная многоквартирная жилая застройка; Среднеэтажная жилая застройка; Многоэтажная жилая застройка (высотная застройка); Обслуживание жилой застройки; Предоставление коммунальных услуг; Хранение автотранспорта <sup>1</sup>	- 0,6283 (0,0698) категории земель: земли населенных пунктов	<sup>1</sup> Ранее образованный земельные участок. Изменение конфигурации, площади и координатного описания, в связи с образованием земельного участка с условным номером ЗУ477.
18.	61:46:0012201:192	192	2.1. Для индивидуального жилищного строительства <sup>1</sup>	0,0400 0,1934 категории земель: земли населенных пунктов	<sup>1</sup> Ранее образованный земельные участок. Изменение вида разрешенного использования с «Для эксплуатации многоквартирного жилого дома» на «2.1. Для индивидуального жилищного строительства». Иные характеристики земельного участка остаются без изменений.
19.	61:46:0012201:204	204	2.1. Для индивидуального жилищного строительства <sup>1</sup>	0,0400 0,0474 категории земель: земли населенных пунктов	<sup>1</sup> Ранее образованный земельные участок. Изменение вида разрешенного использования с «Для эксплуатации многоквартирного жилого дома» на «2.1. Для индивидуального жилищного строительства». Иные характеристики земельного участка остаются без изменений.
20.	61:46:0012201:4784	4784	2.1.1 Малоэтажная многоквартирная жилая застройка; 2.5 Среднеэтажная жилая застройка; 2.6 Многоэтажная жилая застройка (высотная застройка); 2.7 Обслуживание жилой застройки; 3.1.1 Предоставление коммунальных услуг; 2.7.1 Хранение автотранспорта. <sup>1</sup>	- 0,6102 категории земель: земли населенных пунктов	<sup>1</sup> Ранее образованный земельные участок. Изменение вида разрешенного использования с «Дошкольное, начальное и среднее общее образование, предоставление коммунальных услуг» на «2.1.1 Малоэтажная многоквартирная жилая застройка; 2.5 Среднеэтажная жилая застройка; 2.6 Многоэтажная жилая застройка (высотная застройка); 2.7 Обслуживание жилой застройки; 3.1.1 Предоставление коммунальных услуг; 2.7.1 Хранение автотранспорта.». Иные характеристики земельного участка остаются без изменений.
21.	61:46:0012201:4780	4780	Среднеэтажная жилая застройка; Многоэтажная жилая застройка (высотная застройка); Обслуживание жилой застройки; Предоставление коммунальных услуг; Автомобильный транспорт Хранение автотранспорта (2.7.1); Ремонт автомобилей (4.9.1.4) <sup>1</sup>	- 1,0207 (0,0452) категории земель: земли населенных пунктов	<sup>1</sup> Ранее образованный земельные участок. Изменение конфигурации, координатного описания и площади земельного участка с кадастровым номером 61:46:0012201:4780, в связи с образованием земельного участка с условным номером ЗУ470 (в соответствии со статьей 11.4) Земельного кодекса Российской Федерации. Земельный участок с кадастровым номером 61:46:0012201:4780 сохраняется в измененных границах. Изменение вида разрешенного использования с «Среднеэтажная жилая застройка; Многоэтажная жилая застройка (высотная застройка); Обслуживание жилой застройки; Предоставление коммунальных услуг; Автомобильный транспорт» на «Среднеэтажная жилая застройка; Многоэтажная жилая застройка (высотная застройка); Обслуживание жилой застройки; Предоставление коммунальных услуг; Автомобильный транспорт, Хранение автотранспорта (2.7.1); Ремонт автомобилей (4.9.1.4)».
			Всего (изменяемые земельные участки)	0,0800 2,5018 (0,1150)	
			Итого (жилого назначения)	0,32 4,7297 (0,1369)	
Территории социальной инфраструктуры					

Образуемые земельные участки					
22.	ЗУ14	-	4.4 Магазины; 3.1.1 Предоставление коммунальных услуг.	- 0,2553 категории земель: земли населенных пунктов	Образован в соответствии со статьями 11.6 и 11.4 Земельного кодекса Российской Федерации Состоит из: состава земельного участка с кадастровым номером 61:46:0012201:125, площадью 0.0794 га (ЗУ14-1); состава земельного участка с кадастровым номером 61:46:0012201:125, площадью 0.0005 га (ЗУ14-2); из земельного участка с кадастровым номером 61:46:0012201:4243, площадью 0.1754 га (ЗУ14-0). Образование земельного участка производится в II этапа: I этап: раздел земельного участка с кадастровым номером 61:46:0012201:125. Земельный участок с кадастровым номером 61:46:0012201:125 сохраняется в измененных границах (в соответствии со статьей 11.4 Земельного кодекса Российской Федерации) II этап: объединение земельного участка с кадастровым номером 61:46:0012201:4243 (ЗУ14-0) с земельными участками, образованными при разделе земельного участка с кадастровым номером 61:46:0012201:125 (ЗУ14-1, ЗУ14-2) (в соответствии со статьей 11.6 Земельного кодекса Российской Федерации)
23.	ЗУ15	15	3.3 Бытовое обслуживание; 4.4 Магазины; 3.1.1 Предоставление коммунальных услуг.	- 0,0200 категории земель: земли населенных пунктов	Образован в соответствии со статьей 11.4 Земельного кодекса Российской Федерации Состоит из: состава земельного участка с кадастровым номером 61:46:0012201:125, площадью 0.0200 га. Образование земельного участка производится в I этап, путем раздела земельного участка с кадастровым номером 61:46:0012201:125. Земельный участок с кадастровым номером 61:46:0012201:125 сохраняется в измененных границах (в соответствии со статьей 11.4 Земельного кодекса Российской Федерации)
24.	ЗУ16	16	2.7 Обслуживание жилой застройки; 3.1.1 Предоставление коммунальных услуг.	- 0,3028 категории земель: земли населенных пунктов	Образован в соответствии со статьей 11.4 Земельного кодекса Российской Федерации Состоит из: состава земельного участка с кадастровым номером 61:46:0012201:4333, площадью 0.3028 га. Образование земельного участка производится в I этап, путем раздела земельного участка с кадастровым номером 61:46:0012201:4333. Земельный участок с кадастровым номером 61:46:0012201:4333 сохраняется в измененных границах (в соответствии со статьей 11.4 Земельного кодекса Российской Федерации)
25.	ЗУ17	17	2.7 Обслуживание жилой застройки; 3.1.1 Предоставление коммунальных услуг.	- 0,0314 категории земель: земли населенных пунктов	Образован в соответствии со статьей 11.4 Земельного кодекса Российской Федерации Состоит из: состава земельного участка с кадастровым номером 61:46:0012201:125, площадью 0.0314 га. Образование земельного участка производится в I этап, путем раздела земельного участка с кадастровым номером 61:46:0012201:125. Земельный участок с кадастровым номером 61:46:0012201:125 сохраняется в измененных границах (в соответствии со статьей 11.4 Земельного кодекса Российской Федерации)
26.	ЗУ19	-	2.7 Обслуживание жилой застройки	- 0,0055 категории земель: земли населенных пунктов	Образован в соответствии со статьей 11.4 Земельного кодекса Российской Федерации Состоит из: состава земельного участка с кадастровым номером 61:46:0012201:125, площадью 0.0055 га. Образование земельного участка производится в I этап, путем раздела земельного участка с кадастровым номером 61:46:0012201:125. Земельный участок с кадастровым номером 61:46:0012201:125 сохраняется в измененных границах (в соответствии со статьей 11.4 Земельного кодекса Российской Федерации)
27.	ЗУ20	20	2.7 Обслуживание жилой застройки	- 0,0159 категории земель: земли населенных пунктов	Образован в соответствии со статьей 11.4 Земельного кодекса Российской Федерации Состоит из: состава земельного участка с кадастровым номером 61:46:0012201:125, площадью 0.0159 га. Образование земельного участка производится в I этап, путем раздела земельного участка с кадастровым номером 61:46:0012201:125. Земельный участок с кадастровым номером 61:46:0012201:125 сохраняется в измененных границах (в соответствии со статьей 11.4 Земельного кодекса Российской Федерации)
28.	ЗУ21	21	2.7 Обслуживание жилой застройки; 3.1.1 Предоставление коммунальных услуг.	- 0,0526 категории земель: земли населенных пунктов	Образован в соответствии со статьей 11.4 Земельного кодекса Российской Федерации Состоит из: состава земельного участка с кадастровым номером 61:46:0012201:125, площадью 0.0526 га. Образование земельного участка производится в I этап, путем раздела земельного участка с кадастровым номером 61:46:0012201:125. Земельный участок с кадастровым номером 61:46:0012201:125 сохраняется в измененных границах (в соответствии со статьей 11.4 Земельного кодекса Российской Федерации)



36.	ЗУ30	30	3.7 Религиозное использование; 3.1.1 Предоставление коммунальных услуг.	- 0,2884 категории земель: земли населенных пунктов	Образован в соответствии со статьями 11.6 и 11.4 Земельного кодекса Российской Федерации Состоит из: состава земельного участка с кадастровым номером 61:46:0012201:125, площадью 0.1506 га (ЗУ30-1); земельного участка с кадастровым номером 61:46:0012201:4318, площадью 0.1378 га (ЗУ30-0). Образование земельного участка производится в II этапа: I этап: раздел земельных участков с кадастровыми номерами 61:46:0012201:125, 61:46:0012201:4318. Земельные участки с кадастровыми номерами 61:46:0012201:125, 61:46:0012201:4318 сохраняются в измененных границах (в соответствии со статьей 11.4 Земельного кодекса Российской Федерации) II этап: объединение земельных участков, образованных при разделе земельных участков с кадастровыми номерами 61:46:0012201:125, 61:46:0012201:4318 (ЗУ30-0, ЗУ30-1) (в соответствии со статьей 11.6 Земельного кодекса Российской Федерации)
37.	ЗУ301	301	4.4 Магазины	- 0,0204 категории земель: земли населенных пунктов	Образован в соответствии со статьями 11.6 и 11.4 Земельного кодекса Российской Федерации Состоит из: состава земельного участка с кадастровым номером 61:46:0012201:125, площадью 0.0174 га (ЗУ301-1); земельного участка с кадастровым номером 61:46:0012201:31, площадью 0.0030 га (ЗУ301-0). Образование земельного участка производится в II этапа: I этап: раздел земельного участка с кадастровым номером 61:46:0012201:125. Земельный участок с кадастровым номером 61:46:0012201:125 сохраняется в измененных границах (в соответствии со статьей 11.4 Земельного кодекса Российской Федерации) II этап: объединение земельного участка с кадастровым номером 61:46:0012201:31 с земельным участком, образованным при разделе земельного участка с кадастровым номером 61:46:0012201:125 (ЗУ301-1) (в соответствии со статьей 11.6 Земельного кодекса Российской Федерации)
38.	ЗУ469	469	4.4 Магазины; 4.6 Общественное питание	- 0,0377 категории земель: земли населенных пунктов	Образован в соответствии со статьями 11.4 и 39.28 Земельного кодекса Российской Федерации Состоит из: состава земельного участка с кадастровым номером 61:46:0012201:4479 (ЗУ469-0), площадью 0.0256 га; состава земельного участка с кадастровым номером 61:46:0012201:125 (ЗУ469-1), площадью 0.0121 га. Образование земельного участка производится в II этапа: I этап: раздел земельных участков с кадастровыми номерами 61:46:0012201:125 и 61:46:0012201:4479. Земельный участок с кадастровым номером 61:46:0012201:125 сохраняется в измененных границах (в соответствии со статьей 11.4 Земельного кодекса Российской Федерации) II этап: перераспределение частей земельных участков с кадастровыми номерами 61:46:0012201:4479 (ЗУ469-0) и 61:46:0012201:125 (ЗУ469-1), полученных в результате раздела земельных участков с кадастровыми номерами 61:46:0012201:4479 и 61:46:0012201:125 (в соответствии со статьей 39.28 Земельного кодекса Российской Федерации)
			Всего (социальной инфраструктуры)	- 1,5381	
<b>Территории коммунальной инфраструктуры</b>					
<b>Образуемые земельные участки</b>					
39.	ЗУ33	33	3.1.1 Предоставление коммунальных услуг	- 0,1509 категории земель: земли населенных пунктов	Образован в соответствии со статьями 11.6 и 11.4 Земельного кодекса Российской Федерации Состоит из: состава земельного участка с кадастровым номером 61:46:0012201:125, площадью 0.0864 га (ЗУ33-0); земельного участка с кадастровым номером 61:46:0012201:34, площадью 0.0572 га (ЗУ33-1); 61:46:0012201:125, площадью 0.0073 га (ЗУ33-2); Образование земельного участка производится в II этапа: I этап: раздел земельного участка с кадастровым номером 61:46:0012201:125. Земельный участок с кадастровым номером 61:46:0012201:125 сохраняется в измененных границах (в соответствии со статьей 11.4 Земельного кодекса Российской Федерации) II этап: объединение земельного участка с кадастровым номером 61:46:0012201:34 с земельными участками, образованными при разделе земельного участка с кадастровым номером 61:46:0012201:125 (ЗУ33-2, ЗУ33-0) (в соответствии со статьей 11.6 Земельного кодекса Российской Федерации)
40.	ЗУ34	34	3.1.1 Предоставление коммунальных услуг	- 0,0050 категории земель: земли населенных пунктов	Образован в соответствии со статьей 11.5 Земельного кодекса Российской Федерации Состоит из: состава земельного участка с кадастровым номером 61:46:0012201:4467, площадью 0.0050 га. Образование земельного участка производится в I этап, путем выдела из земельного участка с кадастровым номером 61:46:0012201:4467. Земельный участок с кадастровым номером 61:46:0012201:4467 сохраняется в измененных границах (в соответствии со статьей 11.5 Земельного кодекса Российской Федерации)





49.	4788	4788	6.9 Склады	- 1,5432 категории земель: земли населенных пунктов	Образован в соответствии со статьями 11.4 и 39.27 Земельного кодекса Российской Федерации Состоит из: земельного участка с кадастровым номером 61:46:0012201:4788 (ЗУ4788-0), площадью 1.2980 га.; состава земельного участка с кадастровым номером 61:46:0012201:125 (ЗУ4788-1), площадью 0.2452 га.; Образование земельного участка производится в II этапа: I этап: раздел земельного участка с кадастровым номером 61:46:0012201:125 (ЗУ4788-1). Земельный участок с кадастровым номером 61:46:0012201:125 сохраняется в измененных границах (в соответствии со статьей 11.4 Земельного кодекса Российской Федерации). II этап: перераспределения земельного участка с кадастровым номером 61:46:0012201:4788 и земельного участка ЗУ4788-1, образованного путем раздела земельного участка с кадастровым номером 61:46:0012201:125. (в соответствии со статьей 39.27 Земельного кодекса Российской Федерации)
			Всего (коммунальной инфраструктуры)	- 2,3029	
Изменяемые земельные участка					
50.	61:46:0012201:5151	302	6.9 Склады 3.3 Бытовое обслуживание*1	- 0,6138 категории земель: земли населенных пунктов	*Ранее образованный земельный участок. Изменение вида разрешенного использования с «Ремонт автомобилей; Автомобильные мойки; Предоставление коммунальных услуг; Благоустройство территории» на «6.9 Склады, 3.3 Бытовое обслуживание». Иные характеристики земельного участка остаются без изменений.
			Всего (изменяемые земельные участки)	- 0,6138	
			Итого (коммунальной инфраструктуры)	- 2,9167	
Территории транспортной инфраструктуры					
Образуемые земельные участки					
51.	ЗУ76	-	2.7.1 Хранение автотранспорта	- 0,0130 категории земель: земли населенных пунктов	Образован в соответствии со статьей 11.4 Земельного кодекса Российской Федерации Состоит из: состава земельного участка с кадастровым номером 61:46:0012201:125, площадью 0.0130 га. Образование земельного участка производится в I этап, путем раздела земельного участка с кадастровым номером 61:46:0012201:125. Земельный участок с кадастровым номером 61:46:0012201:125 сохраняется в измененных границах (в соответствии со статьей 11.4 Земельного кодекса Российской Федерации)
52.	ЗУ78	-	2.7.1 Хранение автотранспорта	- 0,0570 категории земель: земли населенных пунктов	Образован в соответствии со статьей 11.4 Земельного кодекса Российской Федерации Состоит из: состава земельного участка с кадастровым номером 61:46:0012201:125, площадью 0.0570 га. Образование земельного участка производится в I этап, путем раздела земельного участка с кадастровым номером 61:46:0012201:125. Земельный участок с кадастровым номером 61:46:0012201:125 сохраняется в измененных границах (в соответствии со статьей 11.4 Земельного кодекса Российской Федерации)
53.	ЗУ85	-	2.7.1 Хранение автотранспорта	- 0,0045 категории земель: земли населенных пунктов	Образован в соответствии со статьей 11.4 Земельного кодекса Российской Федерации Состоит из: состава земельного участка с кадастровым номером 61:46:0012201:4306, площадью 0.0045 га. Образование земельного участка производится в I этап, путем раздела земельного участка с кадастровым номером 61:46:0012201:4306. Земельный участок с кадастровым номером 61:46:0012201:4306 сохраняется в измененных границах (в соответствии со статьей 11.4 Земельного кодекса Российской Федерации)
54.	ЗУ315	-	2.7.1 Хранение автотранспорта	- 0,0034 категории земель: земли населенных пунктов	Образован в соответствии со статьей 11.4 Земельного кодекса Российской Федерации Состоит из: состава земельного участка с кадастровым номером 61:46:0012201:4323, площадью 0.0034 га. Образование земельного участка производится в I этап, путем раздела земельного участка с кадастровым номером 61:46:0012201:4323. Земельный участок с кадастровым номером 61:46:0012201:4323 сохраняется в измененных границах (в соответствии со статьей 11.4 Земельного кодекса Российской Федерации)



































Образуемые земельные участки, которые будут отнесены к территориям общего пользования или имуществу общего пользования, в том числе предполагаемые к резервированию и (или) изъятию для государственных или муниципальных нужд					
214.	ЗУ42	-	3.6.2 Парки культуры и отдыха; 12.0.2 Благоустройство территории.	- 1,0596 категории земель: земли населенных пунктов	Образован в соответствии со статьей 11.4 Земельного кодекса Российской Федерации Состоит из: состава земельного участка с кадастровым номером 61:46:0012201:125, площадью 1.0596 га. Образование земельного участка производится в I этапе, путем раздела земельного участка с кадастровым номером 61:46:0012201:125. Земельный участок с кадастровым номером 61:46:0012201:125 сохраняется в измененных границах (в соответствии со статьей 11.4 Земельного кодекса Российской Федерации)
215.	ЗУ43	-	12.0.2 Благоустройство территории; 12.0.1 Улично-дорожная сеть.	- 0,4427 категории земель: земли населенных пунктов	Образован в соответствии со статьей 11.4 Земельного кодекса Российской Федерации Состоит из: состава земельного участка с кадастровым номером 61:46:0012201:125, площадью 0.4427 га. Образование земельного участка производится в I этапе, путем раздела земельного участка с кадастровым номером 61:46:0012201:125. Земельный участок с кадастровым номером 61:46:0012201:125 сохраняется в измененных границах (в соответствии со статьей 11.4 Земельного кодекса Российской Федерации)
216.	ЗУ44	-	12.0.2 Благоустройство территории; 12.0.1 Улично-дорожная сеть.	- 0,2953 категории земель: земли населенных пунктов	Образован в соответствии со статьей 11.4 Земельного кодекса Российской Федерации Состоит из: состава земельного участка с кадастровым номером 61:46:0012201:125, площадью 0.2953 га. Образование земельного участка производится в I этапе, путем раздела земельного участка с кадастровым номером 61:46:0012201:125. Земельный участок с кадастровым номером 61:46:0012201:125 сохраняется в измененных границах (в соответствии со статьей 11.4 Земельного кодекса Российской Федерации)
217.	ЗУ45	-	12.0.2 Благоустройство территории; 12.0.1 Улично-дорожная сеть.	- 0,2468 категории земель: земли населенных пунктов	Образован в соответствии со статьей 11.4 Земельного кодекса Российской Федерации Состоит из: состава земельного участка с кадастровым номером 61:46:0012201:125, площадью 0.2468 га. Образование земельного участка производится в I этапе, путем раздела земельного участка с кадастровым номером 61:46:0012201:125. Земельный участок с кадастровым номером 61:46:0012201:125 сохраняется в измененных границах (в соответствии со статьей 11.4 Земельного кодекса Российской Федерации)
218.	ЗУ46	-	12.0.2 Благоустройство территории; 12.0.1 Улично-дорожная сеть.	- 0,3368 категории земель: земли населенных пунктов	Образован в соответствии со статьей 11.4 Земельного кодекса Российской Федерации Состоит из: состава земельного участка с кадастровым номером 61:46:0012201:125, площадью 0.3368 га. Образование земельного участка производится в I этапе, путем раздела земельного участка с кадастровым номером 61:46:0012201:125. Земельный участок с кадастровым номером 61:46:0012201:125 сохраняется в измененных границах (в соответствии со статьей 11.4 Земельного кодекса Российской Федерации)
219.	ЗУ47	-	12.0.2 Благоустройство территории; 12.0.1 Улично-дорожная сеть.	- 0,1608 категории земель: земли населенных пунктов	Образован в соответствии со статьей 11.4 Земельного кодекса Российской Федерации Состоит из: состава земельного участка с кадастровым номером 61:46:0012201:125, площадью 0.1608 га. Образование земельного участка производится в I этапе, путем раздела земельного участка с кадастровым номером 61:46:0012201:125. Земельный участок с кадастровым номером 61:46:0012201:125 сохраняется в измененных границах (в соответствии со статьей 11.4 Земельного кодекса Российской Федерации)
220.	ЗУ48	-	12.0.2 Благоустройство территории; 12.0.1 Улично-дорожная сеть.	- 0,1121 категории земель: земли населенных пунктов	Образован в соответствии со статьей 11.4 Земельного кодекса Российской Федерации Состоит из: состава земельного участка с кадастровым номером 61:46:0012201:125, площадью 0.1121 га. Образование земельного участка производится в I этапе, путем раздела земельного участка с кадастровым номером 61:46:0012201:125. Земельный участок с кадастровым номером 61:46:0012201:125 сохраняется в измененных границах (в соответствии со статьей 11.4 Земельного кодекса Российской Федерации)



228.	ЗУ57	-	12.0.2 Благоустройство территории; 12.0.1 Улично-дорожная сеть.	- 0,0551 категории земель: земли населенных пунктов	Образован в соответствии со статьей 11.4 Земельного кодекса Российской Федерации Состоит из: состава земельного участка с кадастровым номером 61:46:0012201:125, площадью 0.0551 га. Образование земельного участка производится в I этапе, путем раздела земельного участка с кадастровым номером 61:46:0012201:125. Земельный участок с кадастровым номером 61:46:0012201:125 сохраняется в измененных границах (в соответствии со статьей 11.4 Земельного кодекса Российской Федерации)
229.	ЗУ58	-	12.0.2 Благоустройство территории; 12.0.1 Улично-дорожная сеть.	- 0,0884 категории земель: земли населенных пунктов	Образован в соответствии со статьей 11.4 Земельного кодекса Российской Федерации Состоит из: состава земельного участка с кадастровым номером 61:46:0012201:125, площадью 0.0884 га. Образование земельного участка производится в I этапе, путем раздела земельного участка с кадастровым номером 61:46:0012201:125. Земельный участок с кадастровым номером 61:46:0012201:125 сохраняется в измененных границах (в соответствии со статьей 11.4 Земельного кодекса Российской Федерации)
230.	ЗУ59	-	12.0.2 Благоустройство территории; 12.0.1 Улично-дорожная сеть.	- 0,0501 категории земель: земли населенных пунктов	Образован в соответствии со статьями 11.6 и 11.4 Земельного кодекса Российской Федерации Состоит из: состава земельного участка с кадастровым номером 61:46:0012201:125, площадью 0.0288 га (ЗУ59-0); состава земельного участка с кадастровым номером 61:46:0012201:19, площадью 0.0213 га (ЗУ59-1). Образование земельного участка производится в II этапа: I этап: раздел земельных участков с кадастровыми номерами 61:46:0012201:125 и 61:46:0012201:19. Земельный участок с кадастровым номером 61:46:0012201:125 сохраняется в измененных границах (в соответствии со статьей 11.4 Земельного кодекса Российской Федерации) II этап: объединение земельных участков, образованных при разделе земельных участков с кадастровыми номерами 61:46:0012201:125, 61:46:0012201:19 (ЗУ59-0, ЗУ59-1) (в соответствии со статьей 11.6 Земельного кодекса Российской Федерации)
231.	ЗУ60	-	12.0.2 Благоустройство территории; 12.0.1 Улично-дорожная сеть.	- 0,1658 категории земель: земли населенных пунктов	Образован в соответствии со статьей 11.4 Земельного кодекса Российской Федерации Состоит из: состава земельного участка с кадастровым номером 61:46:0012201:125, площадью 0.1658 га. Образование земельного участка производится в I этапе, путем раздела земельного участка с кадастровым номером 61:46:0012201:125. Земельный участок с кадастровым номером 61:46:0012201:125 сохраняется в измененных границах (в соответствии со статьей 11.4 Земельного кодекса Российской Федерации)
232.	ЗУ61	-	3.6.2 Парки культуры и отдыха; 12.0.2 Благоустройство территории.	- 1,7108 категории земель: земли населенных пунктов	Образован в соответствии со статьями 11.6 и 11.4 Земельного кодекса Российской Федерации Состоит из: состава земельного участка с кадастровым номером 61:46:0012201:125, площадью 1.0937 га (ЗУ61-0); земельного участка с кадастровым номером 61:46:0012201:4294, площадью 0.6171 га (ЗУ61-1). Образование земельного участка производится в II этапа: I этап: раздел земельного участка с кадастровым номером 61:46:0012201:125. Земельный участок с кадастровым номером 61:46:0012201:125 сохраняется в измененных границах (в соответствии со статьей 11.4 Земельного кодекса Российской Федерации) II этап: объединение земельного участка, образованного при разделе земельного участка с кадастровым номером 61:46:0012201:125 (ЗУ61-0) и земельного участка с кадастровым номером (ЗУ61-1) (в соответствии со статьей 11.6 Земельного кодекса Российской Федерации)
233.	ЗУ62	-	12.0.2 Благоустройство территории; 12.0.1 Улично-дорожная сеть.	- 0,0198 категории земель: земли населенных пунктов	Образован в соответствии со статьями 11.4 и 39.27 Земельного кодекса Российской Федерации Состоит из: состава земель кадастрового квартала с кадастровым номером 61:46:0012201 (ЗУ62-1), площадью 0,0001 га; состава земельного участка с кадастровым номером 61:46:0012201:125 (ЗУ62-0), площадью 0.0197 га. Образование земельного участка производится в II этапа: I этап: раздел земельного участка с кадастровым номером 61:46:0012201:125 (ЗУ62-0). Земельный участок с кадастровым номером 61:46:0012201:125 сохраняется в измененных границах (в соответствии со статьей 11.4 Земельного кодекса Российской Федерации) II этап: перераспределение земельного участка (ЗУ62-0), образованного путем раздела земельного участка с кадастровым номером 61:46:0012201:125, и земель кадастрового квартала с кадастровым номером 61:46:0012201 (ЗУ62-1).







258.	ЗУ324.1	-	12.0.2 Благоустройство территории; 12.0.1 Улично-дорожная сеть.	- 0,0070 категории земель: земли населенных пунктов	Образован в соответствии со статьей 11.4 Земельного кодекса Российской Федерации Состоит из: состава земельного участка с кадастровым номером 61:46:0012201:125, площадью 0.0070 га. Образование земельного участка производится в I этап путем раздел земельного участка с кадастровым номером 61:46:0012201:125. Земельный участок с кадастровым номером 61:46:0012201:125, сохраняется в измененных границах (в соответствии со статьей 11.4 Земельного кодекса Российской Федерации)
259.	ЗУ468	-	12.0.2 Благоустройство территории; 12.0.1 Улично-дорожная сеть.	- 0,0340 категории земель: земли населенных пунктов	Образован в соответствии со статьей 11.4 Земельного кодекса Российской Федерации Состоит из: состава земельного участка с кадастровым номером 61:46:0012201:125, площадью 0.0340 га. Образование земельного участка производится в I этап, путем раздела земельного участка с кадастровым номером 61:46:0012201:125. Земельный участок с кадастровым номером 61:46:0012201:125 сохраняется в измененных границах (в соответствии со статьей 11.4 Земельного кодекса Российской Федерации)
260.	ЗУ471	-	12.0.2 Благоустройство территории; 12.0.1 Улично-дорожная сеть.	- 0,0753 категории земель: земли населенных пунктов	Образован в соответствии со статьей 11.3 Земельного кодекса Российской Федерации Состоит из: состава земель до разграничения кадастрового квартала с кадастровым номером 61:46:0011902:322, площадью 0.0753 га. Образование земельного участка производится в I этап (в соответствии со статьей 11.3 Земельного кодекса Российской Федерации)
261.	ЗУ474	-	12.0.2 Благоустройство территории; 12.0.1 Улично-дорожная сеть.	- 1,8439 категории земель: земли населенных пунктов	Образован в соответствии со статьей 11.4 Земельного кодекса Российской Федерации Состоит из: состава земельного участка с кадастровым номером 61:46:0012201:125, площадью 1.8439 га. Образование земельного участка производится в I этап, путем раздела земельного участка с кадастровым номером 61:46:0012201:125. Земельный участок с кадастровым номером 61:46:0012201:125 сохраняется в измененных границах (в соответствии со статьей 11.4 Земельного кодекса Российской Федерации)
262.	ЗУ475	-	12.0.2 Благоустройство территории; 12.0.1 Улично-дорожная сеть.	- 0,0546 категории земель: земли населенных пунктов	Образован в соответствии со статьей 11.4 Земельного кодекса Российской Федерации Состоит из: состава земельного участка с кадастровым номером 61:46:0012201:125, площадью 0.0546 га. Образование земельного участка производится в I этап, путем раздела земельного участка с кадастровым номером 61:46:0012201:125. Земельный участок с кадастровым номером 61:46:0012201:125 сохраняется в измененных границах (в соответствии со статьей 11.4 Земельного кодекса Российской Федерации)
263.	ЗУ476	-	12.0.2 Благоустройство территории; 12.0.1 Улично-дорожная сеть.	- 1,2360 категории земель: земли населенных пунктов	Образован в соответствии со статьей 11.4 Земельного кодекса Российской Федерации Состоит из: состава земельного участка с кадастровым номером 61:46:0012201:125, площадью 1.2360 га. Образование земельного участка производится в I этап, путем раздела земельного участка с кадастровым номером 61:46:0012201:125. Земельный участок с кадастровым номером 61:46:0012201:125 сохраняется в измененных границах (в соответствии со статьей 11.4 Земельного кодекса Российской Федерации)
			Всего (территорий общего пользования)	- 14,4659	
Изменяемые земельные участки, которые будут отнесены к территориям общего пользования или имуществу общего пользования, в том числе предполагаемые к резервированию и (или) изъятию для государственных или муниципальных нужд					
264.	61:46:0012201:4333	-	12.0.2 Благоустройство территории; 12.0.1 Улично-дорожная сеть. <sup>1</sup>	- 0,1447 категории земель: земли населенных пунктов	<sup>1</sup> Ранее образованный земельные участок. В соответствии со статьей 11.4 Земельного кодекса Российской Федерации сохранен в измененных границах. Изменение вида разрешенного использования с «крытые спортивные и физкультурно-оздоровительные сооружения» на «12.0.2 Благоустройство территории; 12.0.1 Улично-дорожная сеть».
265.	61:46:0012201:125	-	12.0.2 Благоустройство территории; 12.0.1 Улично-дорожная сеть. <sup>1</sup>	Площадь уточнить после образования всех земельных участков категории земель: земли населенных пунктов	<sup>1</sup> Ранее образованный земельные участок. В соответствии со статьей 11.4 Земельного кодекса Российской Федерации сохранен в измененных границах. Изменение конфигурации, координатного описания, площади в соответствии со статьей 11.4 Земельного кодекса Российской Федерации. Изменение вида разрешенного использования с «Земли Министерства обороны РФ» на «12.0.2 Благоустройство территории; 12.0.1 Улично-дорожная сеть».
			Всего (изменяемые земельные участки)	- 0,1447	
			Итого (территорий общего пользования)	- 14,6106	

1. Образованные земельные участки, в отношении которых предполагается резервирование или изъятие для государственных или муниципальных нужд, документацией по планировке территории не предусмотрены.

2. Все установленные, в рамках ранее утвержденной документации по планировке территории, линии отступа от красных линий подлежат отмене.



3. Для постановки на государственный кадастровый учет образуемых земельных участков с условными номерами ЗУ:325, 467 необходимо внести изменения в Генеральный план и Правила землепользования и застройки муниципального образования городского округа «Город Батайск», а именно:

Для образования земельного участка с условным номером ЗУ:325 необходимо: функциональную зону «зона застройки малоэтажными домами (до 4 этажей, включая мансардный) изменить на «зона застройки среднеэтажными жилыми домами (от 5 до 8 этажей, включая мансардный)»; территорию, включенную в территориальную зону «зона застройки индивидуальными и малоэтажными жилыми домами (Ж.2)», включить в территориальную зону «зона застройки среднеэтажными и многоэтажными жилыми домами (Ж.3)», либо территориальную зону «зона застройки среднеэтажными и многоэтажными жилыми домами (Ж.3)» включить в территориальную зону «зона застройки индивидуальными и малоэтажными жилыми домами (Ж.2)»;

Для образования земельного участка с условным номером ЗУ:467 необходимо: функциональную зону «зона смешанной и общественно-деловой застройки» изменить на «зона застройки среднеэтажными жилыми домами (от 5 до 8 этажей, включая мансардный)»; территорию, включенную в территориальную зону «зона административно-делового центра (Д.3)», включить в территориальную зону «зона застройки среднеэтажными и многоэтажными жилыми домами (Ж.3)».

4. Для изменения вида разрешенного использования земельного участка с кадастровым номером 61:46:0012201:5151 с «Ремонт автомобилей; Автомобильные мойки; Предоставление коммунальных услуг; Благоустройство территории» на «6.9 Склады, 3.3 Бытовое обслуживание» необходимо внести изменения в Генеральный план и Правила землепользования и застройки муниципального образования городского округа «Город Батайск», а именно: земельный участок с кадастровым номером 61:46:0012201:5151 включить в состав функциональной зоны «производственная зона» и территориальной зоны «зона производственно-коммунальных объектов IV –V класса опасности (П.1/1)», либо внести изменения в градостроительный регламент территориальной зоны «зона режимных объектов ограниченного доступа (К.2)», включив виды разрешенного использования «6.9 Склады, 3.3 Бытовое обслуживание».

5. Для образования земельного участка с условным номером ЗУ4788, необходимо внести изменения в Генеральный план и Правила землепользования и застройки муниципального образования городского округа «Город Батайск», а именно: образуемый земельный участок с условным номером ЗУ4788, включить в состав функциональной зоны «производственная зона» и территориальной зоны «зона производственно-коммунальных объектов IV –V класса опасности (П.1/1)» либо включить состав территориальной зоны «зона инженерной и транспортной инфраструктуры, коммунальных объектов, объектов санитарной очистки (И.1)».

6. Для постановки на государственный кадастровый учет образуемых земельных участков с условными номерами ЗУ:13, 313 необходимо внести изменения в Генеральный план муниципального образования городского округа «Город Батайск» в части изменения конфигурации и наименования функциональных зон, в Правила землепользования и застройки муниципального образования «Город Батайск» в части изменения конфигурации и наименования территориальных зон.

7. Образование земельных участков в проекте межевания территории производится на основании Земельного кодекса РФ, при этом в земельном кодексе РФ в ст. 11.9 в п. 4 указано «не допускается образование земельных участков, если их образование приводит к невозможности разрешенного использования расположенных на таких земельных участках объектов недвижимости», в п. 7. «не допускается образование земельного участка, границы которого пересекают границы территориальных зон, лесничеств, лесопарков, за исключением земельного участка, образуемого для проведения работ по геологическому изучению недр, разработки месторождений полезных ископаемых, размещения линейных объектов, гидротехнических сооружений, а также водохранилищ, иных искусственных водных объектов», в п.6 «образование земельных участков не должно приводить к вклиниванию, вкрапливанию, изломанности границ, чересполосице, невозможности размещения объектов недвижимости и другим препятствующим рациональному использованию и охране земель недостаткам, а также нарушать требования, установленные настоящим Кодексом, другими федеральными законами».

8. В «О государственной регистрации недвижимости» от 13.07.2015 N 218-ФЗ в ст.26 указано, что отказ в государственной регистрации права на образуемый земельный участок может быть по следующим основаниям: границы земельного участка, о государственном кадастровом учете которого и (или) государственной регистрации прав на который представлено заявление, пересекают границы другого земельного участка, сведения о котором содержатся в Едином государственном реестре недвижимости; границы образуемого земельного участка, в том числе являющегося лесным участком, пересекают границы территориальных зон, лесничеств, за исключением случая, если выявлена воспроизведенная в Едином государственном реестре недвижимости ошибка в определении местоположения границ таких территориальных зон, лесничеств, в документе, на основании которого внесены сведения в Единый государственный реестр недвижимости, или случая образования земельного участка, в том числе являющегося лесным участком, для проведения работ по геологическому изучению недр, разработки месторождений полезных ископаемых, размещения линейных объектов, гидротехнических сооружений, а также для размещения водохранилищ, иных искусственных водных объектов и иных случаев, установленных федеральным законом; доступ (проход или проезд от земельных участков общего пользования) к образуемому или изменяемому земельному участку не будет обеспечен, в том числе путем установления сервитута (для случая осуществления государственного кадастрового учета); размер образуемого земельного участка или земельного участка, который в результате преобразования сохраняется в измененных границах (измененный земельный участок), не будет соответствовать установленным в соответствии с федеральным законом требованиям к предельным (минимальным или максимальным) размерам земельных участков; земельный участок образован из земельных участков, относящихся к различным категориям земель, за исключением установленных федеральным законом случаев; границы земельного участка пересекают границы муниципального образования, за исключением случая, если выявлена воспроизведенная в Едином государственном реестре недвижимости ошибка в определении местоположения границ такого муниципального образования в документе, на основании которого вносились сведения в Единый государственный реестр недвижимости. Таким образом наличие изломанности границ, вклинивания, чересполосица, вкрапливание не является основанием для отказа в государственной регистрации и постановке на кадастровый учет.

9. На образуемых земельных участках, которые будут отнесены к территориям общего пользования или имуществу общего пользования, размещены существующие и (или) планируемые линейные объекты (улицы, инженерные сети), соответственно, образование вышеуказанных участков в нескольких территориальных зонах, не противоречит требованиям земельного законодательства.

2.2. Сведения о границах территории, в отношении которой утвержден проект межевания, содержащие перечень координат характерных точек этих границ в системе координат, используемой для ведения Единого государственного реестра недвижимости

№ точки	Координата X	Координата Y
1	411177.11	2210204.55
2	411211.50	2210029.86
3	411214.85	2210013.51
4	411221.04	2209979.94
5	411237.03	2209905.28
6	411256.86	2209808.04
7	411258.77	2209799.53
8	411275.74	2209714.75
9	411340.19	2209410.08
10	411343.78	2209391.63
11	411347.51	2209378.63
12	411348.78	2209375.06
13	411352.02	2209374.19
14	411355.27	2209374.51
15	411361.09	2209375.49

16	411377.76	2209379.46
17	411406.10	2209385.84
18	411440.59	2209394.45
19	411470.77	2209402.19
20	411476.53	2209403.84
21	411486.32	2209405.84
22	411497.68	2209408.59
23	411498.18	2209377.01
24	411498.22	2209368.46
25	411498.42	2209357.82
26	411498.85	2209334.72
27	411501.24	2209134.85
28	411501.26	2209130.81
29	411512.73	2208458.65
30	411145.11	2208396.27
31	411023.36	2208360.47

32	410865.61	2208306.05
33	410751.00	2208268.28
34	410412.88	2208154.36
35	410330.30	2208125.15
36	410248.52	2208093.48
37	410242.04	2208111.57
38	410238.71	2208120.94
39	410195.29	2208129.70
40	410185.65	2208151.26
41	410158.35	2208164.03
42	410147.49	2208180.85
43	410107.14	2208181.36
44	410112.08	2208163.11
45	409983.64	2208141.24
46	409989.06	2208119.40
47	409920.08	2208108.13

48	409898.93	2208105.28
49	409894.33	2208103.93
50	409896.49	2208092.64
51	409880.83	2208092.00
52	409879.73	2208092.25
53	409885.50	2208061.45
54	409888.49	2208045.59
55	409740.13	2208017.26
56	409706.07	2208015.18
57	409701.46	2208090.40
58	409637.46	2208109.39
59	409685.16	2208197.71
60	409692.33	2208218.09
61	409695.65	2208249.76
62	409702.03	2208272.26
63	409705.45	2208281.21
64	409709.49	2208287.10
65	409714.84	2208291.85
66	409723.36	2208295.26
67	409730.67	2208296.02
68	409730.41	2208301.28
69	409730.92	2208307.18
70	409733.45	2208307.08
71	409735.62	2208360.85
72	409765.30	2208358.72
73	409766.16	2208377.46
74	409765.95	2208388.88
75	409766.24	2208413.43
76	409770.93	2208413.92
77	409770.89	2208417.94
78	409776.14	2208417.99
79	409776.69	2208423.64
80	409790.15	2208424.55
81	409859.98	2208409.06
82	409893.06	2208409.66
83	409893.68	2208398.99
84	409893.94	2208394.56
85	409894.13	2208384.14
86	409913.77	2208383.53
87	409922.40	2208383.24
88	409925.93	2208351.65
89	409945.76	2208355.67
90	409973.59	2208360.85
91	409975.48	2208361.01
92	409988.88	2208363.53
93	409994.08	2208372.30
94	409990.98	2208383.67

95	409988.35	2208395.44
96	409987.46	2208395.20
97	409984.88	2208407.22
98	409994.41	2208409.33
99	410009.44	2208409.27
100	410008.71	2208413.24
101	410021.30	2208414.89
102	410030.62	2208414.56
103	410028.56	2208433.72
104	410027.86	2208440.17
105	410027.09	2208450.25
106	410196.96	2208451.40
107	410264.42	2208452.02
108	410266.88	2208452.91
109	410282.01	2208452.93
110	410279.60	2208489.96
111	410280.39	2208491.39
112	410278.98	2208496.83
113	410280.86	2208497.98
114	410293.31	2208500.97
115	410295.02	2208499.92
116	410307.45	2208501.07
117	410303.99	2208676.70
118	410291.24	2208684.04
119	410289.57	2208699.13
120	410300.60	2208704.12
121	410299.13	2208747.06
122	410288.10	2209192.53
123	410286.04	2209198.36
124	410285.42	2209204.46
125	410285.67	2209234.74
126	410284.36	2209252.87
127	410284.39	2209264.86
128	410287.66	2209295.12
129	410309.74	2209376.84
130	410316.95	2209394.32
131	410392.33	2209363.25
132	410393.13	2209365.66
133	410440.77	2209346.14
134	410439.84	2209343.89
135	410454.40	2209338.03
136	410452.93	2209334.44
137	410463.92	2209329.94
138	410465.35	2209333.32
139	410536.89	2209306.84
140	410564.23	2209296.07
141	410571.15	2209316.61

142	410688.81	2209268.40
143	410697.55	2209290.05
144	410740.46	2209275.02
145	410848.22	2209231.39
146	410880.06	2209218.50
147	410921.15	2209300.03
148	410976.39	2209275.43
149	410976.60	2209275.98
150	410988.45	2209270.84
151	410990.33	2209275.58
152	411002.85	2209270.34
153	411033.89	2209346.29
154	411039.93	2209347.41
155	411062.59	2209399.61
156	411098.52	2209470.06
157	411186.05	2209467.50
158	411194.69	2209505.26
159	411203.33	2209548.46
160	411184.13	2209644.46
161	411018.37	2209615.34
162	411007.49	2209659.18
163	410985.73	2209652.94
164	410985.18	2209653.41
165	410980.00	2209657.88
166	410979.56	2209658.26
167	410953.88	2209680.42
168	410949.35	2209684.33
169	410946.92	2209686.43
170	411012.61	2209772.25
171	410934.17	2209847.47
172	410929.64	2209851.81
173	410931.65	2209855.66
174	410948.61	2209888.14
175	410961.89	2209902.22
176	410978.85	2209911.18
177	410998.85	2209916.46
178	411021.25	2209922.38
179	411050.21	2209944.46
180	411069.25	2209963.18
181	411080.61	2209979.18
182	411084.29	2209998.38
183	411086.21	2210011.50
184	411086.05	2210038.70
185	411082.21	2210064.94
186	411088.61	2210095.18
187	411095.17	2210110.38
188	411106.53	2210122.86

189	411126.37	2210135.18
190	411141.57	2210160.62
191	411150.60	2210172.39
192	411162.69	2210194.54
193	411165.97	2210201.99
1	411177.11	2210204.55

### 2.3. Каталоги координат образующих земельных участков

Каталог координат характерных точек образуемого земельного участка ЗУ1		
№ точки	Координата X, м	Координата Y, м
1	409682.80	2208117.32
2	409675.46	2208119.44
3	409673.89	2208114.23
4	409653.80	2208123.15
5	409669.48	2208160.43
6	409674.65	2208158.36
7	409674.45	2208136.92
8	409682.00	2208137.10
1	409682.80	2208117.32
Каталог координат характерных точек образуемого земельного участка ЗУ2		
№ точки	Координата X, м	Координата Y, м
1	409689.87	2208182.37
2	409687.52	2208158.27
3	409674.65	2208158.36
4	409669.48	2208160.43
5	409685.16	2208197.71
6	409693.75	2208197.94
1	409689.87	2208182.37
Каталог координат характерных точек образуемого земельного участка ЗУ3		
№ точки	Координата X, м	Координата Y, м
1	409792.26	2208199.06
2	409792.96	2208173.50
3	409765.94	2208173.66
4	409765.76	2208198.52
1	409792.26	2208199.06
Каталог координат характерных точек образуемого земельного участка ЗУ4		
№ точки	Координата X, м	Координата Y, м
1	409810.76	2208199.26
2	409811.20	2208170.22
3	409795.63	2208169.53
4	409793.07	2208170.69
5	409792.96	2208173.50
6	409792.26	2208199.06
1	409810.76	2208199.26
Каталог координат характерных точек образуемого земельного участка ЗУ5		
№ точки	Координата X, м	Координата Y, м
1	409841.45	2208346.33
2	409842.61	2208307.78
3	409802.69	2208305.59
4	409792.24	2208306.29
5	409779.48	2208306.44
6	409777.42	2208307.72
7	409802.97	2208346.55
1	409841.45	2208346.33
Каталог координат характерных точек образуемого земельного участка ЗУ7		
№ точки	Координата X, м	Координата Y, м
1	409914.47	2208349.32
2	409915.31	2208328.92
3	409908.32	2208328.63
4	409906.58	2208328.67
5	409906.83	2208342.93
6	409891.43	2208343.20
7	409892.36	2208369.50
8	409894.34	2208369.68
9	409894.56	2208373.73
10	409892.46	2208373.87
11	409892.16	2208384.20
12	409894.13	2208384.14
13	409913.77	2208383.53
1	409914.47	2208349.32
Каталог координат характерных точек образуемого земельного участка ЗУ8		
№ точки	Координата X, м	Координата Y, м
1	409906.58	2208328.67
2	409908.32	2208328.63
3	409909.63	2208296.93
4	409906.62	2208291.21
5	409888.72	2208286.91

6	409888.65	2208299.31
7	409887.43	2208301.45
8	409887.63	2208304.36
9	409890.95	2208304.23
10	409891.17	2208309.87
11	409890.88	2208309.90
12	409890.86	2208323.91
13	409891.26	2208324.12
14	409891.43	2208343.20
15	409906.83	2208342.93
1	409906.58	2208328.67
Каталог координат характерных точек образуемого земельного участка ЗУ10		
№ точки	Координата X, м	Координата Y, м
1	411051.95	2208923.24
2	411051.70	2208900.65
3	411051.40	2208872.05
4	411051.38	2208869.83
5	411034.27	2208869.99
6	411034.35	2208861.59
7	411011.73	2208862.21
8	411011.73	2208920.47
9	411011.72	2208923.32
1	411051.95	2208923.24
Каталог координат характерных точек образуемого земельного участка ЗУ13		
№ точки	Координата X, м	Координата Y, м
1	411370.22	2209016.52
2	411369.91	2209004.61
3	411369.69	2208994.49
4	411369.11	2208969.05
5	411368.53	2208947.97
6	411372.41	2208947.92
7	411372.40	2208945.39
8	411370.73	2208945.58
9	411297.48	2208945.85
10	411297.14	2208964.75
11	411306.58	2208964.85
12	411306.57	2209007.52
13	411306.57	2209016.37
1	411370.22	2209016.52
Каталог координат характерных точек образуемого земельного участка ЗУ14		
№ точки	Координата X, м	Координата Y, м
1	411291.50	2209054.00
2	411291.45	2209034.28
3	411274.86	2209033.74
4	411269.03	2209039.26
5	411252.01	2209051.91
6	411243.48	2209055.42
7	411262.18	2209104.02
8	411291.62	2209105.52
9	411291.62	2209105.23
1	411291.50	2209054.00
Каталог координат характерных точек образуемого земельного участка ЗУ15		
№ точки	Координата X, м	Координата Y, м
1	411074.33	2209106.96
2	411068.26	2209092.75
3	411056.49	2209097.38
4	411062.95	2209112.32
1	411074.33	2209106.96
Каталог координат характерных точек образуемого земельного участка ЗУ16		
№ точки	Координата X, м	Координата Y, м
1	411146.45	2209032.74
2	411145.65	2209004.08
3	411069.72	2209003.97
4	411069.87	2209019.04
5	411085.42	2209057.44
1	411146.45	2209032.74
Каталог координат характерных точек образуемого земельного участка ЗУ17		
№ точки	Координата X, м	Координата Y, м
1	411099.26	2209241.02
2	411091.94	2209218.77
3	411079.80	2209224.37
4	411086.33	2209246.25
1	411099.26	2209241.02
Каталог координат характерных точек образуемого земельного участка ЗУ19		
№ точки	Координата X, м	Координата Y, м
1	410950.97	2208808.22
2	410955.25	2208808.04
3	410956.40	2208809.19
4	410956.49	2208816.95
5	410955.51	2208818.55
6	410951.15	2208818.64
1	410950.97	2208808.22
Каталог координат характерных точек образуемого земельного участка ЗУ20		

№ точки	Координата X, м	Координата Y, м
1	411059.00	2208923.23
2	411058.70	2208900.67
3	411051.70	2208900.65
4	411051.95	2208923.24
1	411059.00	2208923.23
Каталог координат характерных точек образуемого земельного участка ЗУ21		
№ точки	Координата X, м	Координата Y, м
1	411053.13	2208855.62
2	411052.83	2208827.52
3	411044.58	2208827.62
4	411034.14	2208827.68
5	411034.31	2208855.69
6	411040.06	2208855.66
7	411045.72	2208855.65
1	411053.13	2208855.62
Каталог координат характерных точек образуемого земельного участка ЗУ22		
№ точки	Координата X, м	Координата Y, м
1	411050.39	2208782.75
2	411050.38	2208772.84
3	411052.25	2208772.77
4	411052.09	2208759.51
5	411050.37	2208759.54
6	411050.39	2208744.68
7	411048.60	2208744.69
8	411034.69	2208744.83
9	411032.57	2208759.77
10	411033.20	2208781.80
11	411040.56	2208782.02
12	411045.08	2208781.96
13	411045.09	2208782.81
1	411050.39	2208782.75
Каталог координат характерных точек образуемого земельного участка ЗУ23		
№ точки	Координата X, м	Координата Y, м
1	411009.86	2208759.82
2	411009.98	2208763.53
3	411020.69	2208763.39
4	411020.65	2208759.79
5	411032.57	2208759.77
6	411034.69	2208744.83
7	411034.72	2208730.88
8	411034.66	2208728.44
9	410986.30	2208727.93
10	410985.61	2208759.88
11	410987.80	2208759.88
1	411009.86	2208759.82
Каталог координат характерных точек образуемого земельного участка ЗУ24		
№ точки	Координата X, м	Координата Y, м
1	411053.75	2208744.63
2	411053.65	2208730.77
3	411048.43	2208730.69
4	411048.60	2208744.69
5	411050.39	2208744.68
1	411053.75	2208744.63
Каталог координат характерных точек образуемого земельного участка ЗУ25		
№ точки	Координата X, м	Координата Y, м
1	411076.01	2208740.63
2	411076.97	2208740.64
3	411076.97	2208740.62
4	411076.97	2208740.02
5	411077.02	2208738.16
6	411077.32	2208729.27
7	411077.31	2208728.92
8	411071.01	2208728.85
9	411070.85	2208740.61
1	411076.01	2208740.63
Каталог координат характерных точек образуемого земельного участка ЗУ26		
№ точки	Координата X, м	Координата Y, м
1	411067.20	2208733.77
2	411067.26	2208740.57
3	411070.85	2208740.61
4	411071.01	2208728.85
5	411067.19	2208728.81
6	411067.20	2208729.24
7	411067.20	2208729.70
1	411067.20	2208733.77
Каталог координат характерных точек образуемого земельного участка ЗУ27		
№ точки	Координата X, м	Координата Y, м
1	411075.32	2208825.12
2	411076.01	2208740.63
3	411070.85	2208740.61
4	411067.26	2208740.57
5	411067.86	2208825.20
1	411075.32	2208825.12

Каталог координат характерных точек образуемого земельного участка ЗУ28		
№ точки	Координата X, м	Координата Y, м
1	411078.20	2208418.79
2	411167.12	2208419.09
3	411168.35	2208409.44
4	411107.46	2208392.19
5	411080.48	2208384.48
6	411079.26	2208393.84
7	411079.04	2208400.04
1	411078.20	2208418.79
Каталог координат характерных точек образуемого земельного участка ЗУ30		
№ точки	Координата X, м	Координата Y, м
1	410956.73	2208476.57
2	410955.72	2208440.74
3	410955.70	2208437.20
4	410933.03	2208437.44
5	410886.78	2208437.83
6	410882.10	2208437.77
7	410882.12	2208441.22
8	410882.26	2208476.47
1	410956.73	2208476.57
Каталог координат характерных точек образуемого земельного участка ЗУ33		
№ точки	Координата X, м	Координата Y, м
1	410842.56	2208589.04
2	410842.86	2208565.59
3	410828.87	2208565.71
4	410821.19	2208565.71
5	410779.03	2208565.71
6	410779.03	2208570.84
7	410779.03	2208589.13
8	410794.14	2208589.74
1	410842.56	2208589.04
Каталог координат характерных точек образуемого земельного участка ЗУ34		
№ точки	Координата X, м	Координата Y, м
1	409682.80	2208117.32
2	409683.07	2208110.76
3	409673.89	2208114.23
4	409675.46	2208119.44
1	409682.80	2208117.32
Каталог координат характерных точек образуемого земельного участка ЗУ35		
№ точки	Координата X, м	Координата Y, м
1	410483.03	2208440.98
2	410482.14	2208429.92
3	410476.14	2208430.34
4	410476.48	2208432.47
5	410477.16	2208441.45
1	410483.03	2208440.98
Каталог координат характерных точек образуемого земельного участка ЗУ37		
№ точки	Координата X, м	Координата Y, м
1	411186.77	2208485.95
2	411186.72	2208477.76
3	411170.85	2208477.89
4	411170.83	2208486.05
5	411171.46	2208486.13
1	411186.77	2208485.95
Каталог координат характерных точек образуемого земельного участка ЗУ38		
№ точки	Координата X, м	Координата Y, м
1	411045.71	2208863.96
2	411045.72	2208855.65
3	411040.06	2208855.66
4	411040.00	2208863.86
1	411045.71	2208863.96
Каталог координат характерных точек образуемого земельного участка ЗУ39		
№ точки	Координата X, м	Координата Y, м
1	411312.10	2209048.11
2	411311.58	2209099.40
3	411311.57	2209099.91
4	411329.00	2209098.39
5	411338.79	2209097.83
6	411360.42	2209096.58
7	411360.46	2209096.55
8	411359.33	2209094.10
9	411362.86	2209060.71
10	411363.72	2209054.77
11	411364.84	2209048.53
12	411367.22	2209046.34
13	411370.24	2209017.14
14	411370.22	2209016.52
15	411306.57	2209016.37
16	411306.57	2209030.00
17	411306.57	2209048.11
1	411312.10	2209048.11

Каталог координат характерных точек образуемого земельного участка ЗУ41		
№ точки	Координата X, м	Координата Y, м
1	411229.03	2209337.81
2	411234.42	2209336.79
3	411232.53	2209326.67
4	411226.75	2209328.45
5	411228.03	2209335.29
1	411229.03	2209337.81
Каталог координат характерных точек образуемого земельного участка ЗУ42		
№ точки	Координата X, м	Координата Y, м
1	411184.82	2209262.96
2	411189.65	2209271.72
3	411184.42	2209289.87
4	411144.77	2209311.72
5	411131.29	2209307.81
6	411145.45	2209258.92
7	411154.21	2209254.09
1	411184.82	2209262.96
8	411223.20	2209329.85
9	411176.31	2209210.92
10	411156.21	2209218.70
11	411102.63	2209239.82
12	411102.58	2209239.68
13	411099.26	2209241.02
14	411086.33	2209246.25
15	411127.43	2209366.59
8	411223.20	2209329.85
Каталог координат характерных точек образуемого земельного участка ЗУ43		
№ точки	Координата X, м	Координата Y, м
1	411115.11	2209469.57
2	411079.41	2209399.58
3	411023.83	2209272.48
4	411005.60	2209230.79
5	411005.27	2209230.03
6	410988.07	2209235.91
7	411002.85	2209270.34
8	411033.89	2209346.29
9	411039.93	2209347.41
10	411062.59	2209399.61
11	411098.52	2209470.06
1	411115.11	2209469.57
Каталог координат характерных точек образуемого земельного участка ЗУ44		
№ точки	Координата X, м	Координата Y, м
1	411047.62	2209261.06
2	411046.95	2209261.25
3	411039.56	2209263.78
4	411040.66	2209266.49
5	411030.44	2209269.91
6	411023.83	2209272.48
7	411079.41	2209399.58
8	411094.57	2209394.29
1	411047.62	2209261.06
Каталог координат характерных точек образуемого земельного участка ЗУ45		
№ точки	Координата X, м	Координата Y, м
1	411071.73	2209232.41
2	411067.40	2209220.83
3	411062.76	2209222.61
4	411066.62	2209234.14
1	411071.73	2209232.41
5	411086.33	2209246.25
6	411079.80	2209224.37
7	411091.94	2209218.77
8	411086.50	2209202.25
9	411086.14	2209202.37
10	411086.36	2209203.05
11	411016.90	2209226.76
12	411005.60	2209230.79
13	411023.83	2209272.48
14	411030.44	2209269.91
15	411022.55	2209247.09
16	411018.71	2209248.38
17	411017.93	2209246.20
18	411021.73	2209244.68
19	411019.19	2209237.25
20	411021.66	2209236.45
21	411020.72	2209232.73
22	411028.09	2209231.23
23	411028.45	2209232.20
24	411033.23	2209230.65
25	411033.84	2209232.31
26	411036.81	2209231.26
27	411038.65	2209236.77
28	411042.48	2209235.48
29	411043.40	2209238.11
30	411039.59	2209239.38
31	411046.95	2209261.25

32	411047.62	2209261.06
33	411047.21	2209259.89
5	411086.33	2209246.25
Каталог координат характерных точек образуемого земельного участка ЗУ46		
№ точки	Координата X, м	Координата Y, м
1	410942.86	2209130.52
2	410925.59	2209137.75
3	410928.98	2209146.26
4	410938.43	2209172.10
5	410976.39	2209275.43
6	410976.60	2209275.98
7	410988.45	2209270.84
8	410990.33	2209275.58
9	411002.85	2209270.34
10	410988.07	2209235.91
1	410942.86	2209130.52
Каталог координат характерных точек образуемого земельного участка ЗУ47		
№ точки	Координата X, м	Координата Y, м
1	411005.27	2209230.03
2	411003.15	2209225.16
3	410995.63	2209222.40
4	410971.72	2209162.12
5	410964.72	2209144.47
6	410964.68	2209144.49
7	410958.48	2209129.13
8	410956.59	2209124.77
9	410942.86	2209130.52
10	410988.07	2209235.91
1	411005.27	2209230.03
Каталог координат характерных точек образуемого земельного участка ЗУ48		
№ точки	Координата X, м	Координата Y, м
1	411086.50	2209202.25
2	411091.94	2209218.77
3	411099.26	2209241.02
4	411102.58	2209239.68
5	411089.71	2209200.42
6	411066.25	2209128.68
7	411077.14	2209124.60
8	411079.28	2209124.17
9	411087.40	2209120.74
10	411085.98	2209117.30
11	411081.42	2209106.39
12	411075.83	2209093.01
13	411083.52	2209089.13
14	411082.73	2209087.04
15	411068.26	2209092.75
16	411074.33	2209106.96
17	411062.95	2209112.32
18	411056.49	2209097.38
19	411052.27	2209099.05
20	411061.49	2209127.79
21	411086.14	2209202.37
1	411086.50	2209202.25
Каталог координат характерных точек образуемого земельного участка ЗУ49		
№ точки	Координата X, м	Координата Y, м
1	410993.13	2209078.13
2	410993.43	2209073.91
3	411046.46	2209073.20
4	411061.78	2209066.99
5	410993.86	2209067.91
6	410978.56	2209068.11
7	410978.56	2209078.36
1	410993.13	2209078.13
Каталог координат характерных точек образуемого земельного участка ЗУ51		
№ точки	Координата X, м	Координата Y, м
1	411269.03	2209039.26
2	411274.86	2209033.74
3	411271.33	2209033.63
4	411269.60	2209033.92
5	411269.76	2208981.06
6	411262.48	2208986.44
7	411255.51	2208992.51
8	411255.51	2208992.77
9	411266.34	2209005.94
10	411263.73	2209008.17
11	411267.73	2209013.23
12	411263.34	2209017.28
13	411266.77	2209036.58
14	411251.02	2209048.53
15	411242.16	2209052.23
16	411243.48	2209055.42
17	411252.01	2209051.91
1	411269.03	2209039.26
Каталог координат характерных точек образуемого земельного участка ЗУ52		
№ точки	Координата X, м	Координата Y, м

1	411316.51	2209106.79
2	411317.60	2209107.19
3	411317.51	2209100.60
4	411322.90	2209100.49
5	411327.67	2209100.39
6	411327.88	2209106.93
7	411328.82	2209107.42
8	411329.00	2209098.39
9	411311.57	2209099.91
10	411311.58	2209099.40
11	411308.66	2209099.57
12	411308.75	2209106.40
1	411316.51	2209106.79
Каталог координат характерных точек образуемого земельного участка ЗУ53		
№ точки	Координата X, м	Координата У, м
1	410950.97	2208808.22
2	410955.25	2208808.04
3	410956.40	2208809.19
4	410956.49	2208816.95
5	410955.51	2208818.55
6	410951.15	2208818.64
1	410950.97	2208808.22
7	410941.60	2208774.19
8	410940.10	2208774.18
9	410940.34	2208729.20
10	410986.30	2208727.93
11	410985.61	2208759.88
12	410987.80	2208759.88
13	410988.20	2208812.98
14	410988.35	2208862.85
15	410975.50	2208863.21
16	410975.50	2208920.89
17	410975.52	2208929.39
18	410975.50	2208979.55
19	410978.56	2208979.47
20	410978.56	2209015.56
21	410978.56	2209068.11
22	410978.56	2209078.36
23	410982.75	2209088.73
24	410986.32	2209097.55
25	410922.44	2209123.40
26	410922.50	2209116.20
27	410922.87	2209068.86
28	410923.24	2209022.39
29	410923.60	2208976.24
30	410923.97	2208929.23
31	410925.75	2208929.24
32	410925.83	2208914.24
33	410940.83	2208914.34
34	410941.05	2208874.84
35	410941.32	2208824.19
7	410941.60	2208774.19
Каталог координат характерных точек образуемого земельного участка ЗУ54		
№ точки	Координата X, м	Координата У, м
1	410872.50	2209115.88
2	410872.88	2209068.54
3	410873.24	2209022.06
4	410873.60	2208975.91
5	410873.97	2208928.90
6	410875.75	2208928.91
7	410876.05	2208874.41
8	410876.33	2208823.76
9	410876.60	2208773.76
10	410870.10	2208773.72
11	410870.05	2208773.72
12	410869.93	2208782.72
13	410862.32	2208782.67
14	410862.21	2208797.53
15	410872.65	2208797.66
16	410872.31	2208823.73
17	410871.65	2208874.38
18	410871.39	2208894.14
19	410861.49	2208894.08
20	410859.84	2209115.80
1	410872.50	2209115.88
Каталог координат характерных точек образуемого земельного участка ЗУ55		
№ точки	Координата X, м	Координата У, м
1	410870.19	2208756.72
2	410870.34	2208728.74
3	410862.73	2208728.68
4	410862.52	2208756.67
1	410870.19	2208756.72
Каталог координат характерных точек образуемого земельного участка ЗУ56		
№ точки	Координата X, м	Координата У, м
1	411011.73	2208929.32
2	411059.01	2208929.23
3	411059.00	2208923.23

4	411051.95	2208923.24
5	411011.72	2208923.32
6	411011.73	2208920.47
7	410975.50	2208920.89
8	410975.52	2208929.39
1	411011.73	2208929.32
Каталог координат характерных точек образуемого земельного участка ЗУ57		
№ точки	Координата X, м	Координата У, м
1	411058.40	2208872.11
2	411058.13	2208820.58
3	411055.77	2208820.54
4	411055.79	2208802.79
5	411052.57	2208802.81
6	411052.83	2208827.52
7	411053.13	2208855.62
8	411045.72	2208855.65
9	411045.71	2208863.96
10	411040.00	2208863.86
11	411040.06	2208855.66
12	411034.31	2208855.69
13	411034.35	2208861.59
14	411034.27	2208869.99
15	411051.38	2208869.83
16	411051.40	2208872.05
1	411058.40	2208872.11
Каталог координат характерных точек образуемого земельного участка ЗУ58		
№ точки	Координата X, м	Координата У, м
1	411052.57	2208802.81
2	411055.79	2208802.79
3	411055.70	2208769.59
4	411057.79	2208769.67
5	411057.71	2208757.06
6	411055.69	2208756.99
7	411055.67	2208740.99
8	411057.61	2208741.06
9	411057.58	2208736.56
10	411055.66	2208736.49
11	411055.66	2208729.95
12	411055.64	2208728.66
13	411034.66	2208728.44
14	411034.72	2208730.88
15	411048.43	2208730.69
16	411053.65	2208730.77
17	411053.75	2208744.63
18	411050.39	2208744.68
19	411050.37	2208759.54
20	411052.09	2208759.51
21	411052.25	2208772.77
22	411050.38	2208772.84
23	411050.39	2208782.75
24	411050.53	2208794.05
25	411045.24	2208794.11
26	411045.25	2208794.96
27	411040.73	2208795.02
28	411040.56	2208782.02
29	411033.20	2208781.80
30	411034.04	2208810.97
31	411034.14	2208827.68
32	411044.58	2208827.62
33	411044.32	2208802.98
1	411052.57	2208802.81
Каталог координат характерных точек образуемого земельного участка ЗУ59		
№ точки	Координата X, м	Координата У, м
1	411021.10	2208695.55
2	411037.49	2208673.64
3	411048.12	2208673.49
4	411047.92	2208671.57
5	411054.81	2208671.41
6	411055.62	2208663.36
7	411030.16	2208663.94
8	411026.45	2208664.02
9	411026.60	2208672.37
10	411018.60	2208672.55
11	411018.92	2208690.23
12	411020.39	2208690.27
13	411020.98	2208703.13
1	411021.10	2208695.55
Каталог координат характерных точек образуемого земельного участка ЗУ60		
№ точки	Координата X, м	Координата У, м
1	411063.44	2208694.53
2	411062.64	2208613.55
3	411061.84	2208532.54
4	411061.04	2208532.55
5	411060.96	2208525.84
6	411060.78	2208513.11
7	411053.33	2208513.22
8	411055.23	2208617.78

9	411054.94	2208617.79
10	411055.31	2208642.90
11	411055.62	2208663.36
12	411054.81	2208671.41
13	411054.88	2208674.64
14	411054.97	2208678.68
15	411048.83	2208678.81
16	411048.74	2208674.80
17	411048.20	2208674.83
18	411048.82	2208685.50
19	411054.69	2208685.28
20	411055.15	2208693.16
21	411049.29	2208693.38
22	411049.37	2208694.72
23	411055.22	2208694.38
24	411055.81	2208704.46
25	411055.95	2208704.45
26	411056.65	2208705.14
27	411056.50	2208705.90
28	411055.61	2208706.29
29	411050.07	2208706.62
30	411065.94	2208706.30
31	411065.94	2208699.26
32	411080.23	2208699.26
33	411080.27	2208694.36
1	411063.44	2208694.53
Каталог координат характерных точек образуемого земельного участка ЗУ61		
№ точки	Координата X, м	Координата У, м
1	411024.93	2208487.09
2	411024.99	2208475.78
3	411029.42	2208475.75
4	411029.41	2208464.85
5	411024.91	2208464.86
6	411024.92	2208454.15
7	411015.06	2208454.14
8	411014.99	2208487.07
1	411024.93	2208487.09
9	410913.94	2208599.02
10	410914.07	2208607.33
11	410930.40	2208607.09
12	410962.39	2208606.37
13	410960.93	2208525.84
14	410960.73	2208514.39
15	411013.72	2208513.19
16	411053.33	2208513.22
17	411060.78	2208513.11
18	411060.46	2208491.14
19	411059.72	2208439.93
20	410955.72	2208440.74
21	410956.73	2208476.57
22	410882.26	2208476.47
23	410882.46	2208525.84
24	410882.76	2208599.66
9	410913.94	2208599.02
Каталог координат характерных точек образуемого земельного участка ЗУ62		
№ точки	Координата X, м	Координата У, м
1	411186.49	2208438.80
2	411186.72	2208477.76
3	411186.77	2208485.95
4	411171.46	2208486.13
5	411170.83	2208486.05
6	411170.82	2208489.49
7	411171.03	2208489.48
8	411172.04	2208489.47
9	411186.78	2208489.25
10	411189.78	2208489.18
11	411189.23	2208438.84
1	411186.49	2208438.80
Каталог координат характерных точек образуемого земельного участка ЗУ63		
№ точки	Координата X, м	Координата У, м
1	411215.32	2208419.26
2	411204.58	2208417.57
3	411168.35	2208409.44
4	411167.12	2208419.09
1	411215.32	2208419.26
Каталог координат характерных точек образуемого земельного участка ЗУ64		
№ точки	Координата X, м	Координата У, м
1	411076.72	2208393.78
2	411078.02	2208383.78
3	411067.29	2208380.76
4	411065.33	2208406.50
5	411068.33	2208406.64
6	411068.71	2208397.11
7	411076.56	2208397.39
1	411076.72	2208393.78
Каталог координат характерных точек образуемого земельного участка ЗУ65		

№ точки	Координата X, м	Координата Y, м
1	410832.56	2208389.77
2	410832.70	2208386.24
3	410832.94	2208371.23
4	410834.43	2208339.31
5	410835.59	2208312.06
6	410822.35	2208315.25
7	410813.19	2208340.33
8	410799.28	2208335.25
9	410822.18	2208399.37
10	410822.57	2208389.38
1	410832.56	2208389.77
Каталог координат характерных точек образуемого земельного участка ЗУ66		
№ точки	Координата X, м	Координата Y, м
1	410842.86	2208565.59
2	410843.29	2208534.38
3	410830.52	2208534.32
4	410821.74	2208534.27
5	410821.19	2208565.71
6	410828.87	2208565.71
1	410842.86	2208565.59
Каталог координат характерных точек образуемого земельного участка ЗУ67		
№ точки	Координата X, м	Координата Y, м
1	410830.52	2208534.32
2	410830.63	2208515.86
3	410780.47	2208515.86
4	410676.99	2208514.57
5	410676.61	2208521.67
6	410648.18	2208520.07
7	410647.81	2208670.77
8	410647.91	2208679.45
9	410647.78	2208689.86
10	410660.80	2208690.03
11	410660.78	2208687.37
12	410660.65	2208672.74
13	410666.26	2208651.51
14	410683.06	2208587.93
15	410683.75	2208533.24
16	410779.00	2208534.05
17	410821.74	2208534.27
1	410830.52	2208534.32
Каталог координат характерных точек образуемого земельного участка ЗУ68		
№ точки	Координата X, м	Координата Y, м
1	410674.56	2208690.20
2	410674.58	2208687.27
3	410660.78	2208687.37
4	410660.80	2208690.03
1	410674.56	2208690.20
Каталог координат характерных точек образуемого земельного участка ЗУ69		
№ точки	Координата X, м	Координата Y, м
1	410647.78	2208689.86
2	410647.91	2208679.45
3	410506.04	2208679.52
4	410505.98	2208688.09
1	410647.78	2208689.86
Каталог координат характерных точек образуемого земельного участка ЗУ71		
№ точки	Координата X, м	Координата Y, м
1	410508.27	2208352.18
2	410509.10	2208229.22
3	410505.02	2208227.93
4	410505.67	2208321.40
5	410505.39	2208334.08
6	410504.98	2208352.14
1	410508.27	2208352.18
Каталог координат характерных точек образуемого земельного участка ЗУ72		
№ точки	Координата X, м	Координата Y, м
1	410505.39	2208334.08
2	410505.67	2208321.40
3	410492.26	2208321.56
4	410492.19	2208334.01
1	410505.39	2208334.08
Каталог координат характерных точек образуемого земельного участка ЗУ73		
№ точки	Координата X, м	Координата Y, м
1	410608.02	2208520.69
2	410676.61	2208521.67
3	410676.84	2208514.57
4	410614.86	2208513.79
5	410611.34	2208353.46
6	410603.55	2208353.37
7	410603.07	2208417.42
8	410507.83	2208416.23
9	410507.71	2208434.29
10	410605.94	2208434.29
1	410608.02	2208520.69

Каталог координат характерных точек образуемого земельного участка ЗУ74		
№ точки	Координата X, м	Координата Y, м
1	410396.73	2208257.61
2	410409.10	2208239.44
3	410370.05	2208240.71
4	410371.02	2208251.64
5	410388.87	2208252.26
1	410396.73	2208257.61
Каталог координат характерных точек образуемого земельного участка ЗУ75		
№ точки	Координата X, м	Координата Y, м
1	409874.68	2208203.95
2	409874.46	2208164.37
3	409871.44	2208200.48
4	409852.97	2208199.70
5	409833.12	2208199.66
6	409810.76	2208199.26
7	409792.26	2208199.06
8	409765.76	2208198.52
9	409765.73	2208202.59
1	409874.68	2208203.95
Каталог координат характерных точек образуемого земельного участка ЗУ76		
№ точки	Координата X, м	Координата Y, м
1	410170.82	2208311.30
2	410170.86	2208311.31
3	410174.04	2208295.25
4	410166.59	2208293.61
5	410166.37	2208293.57
6	410163.07	2208309.63
1	410170.82	2208311.30
Каталог координат характерных точек образуемого земельного участка ЗУ78		
№ точки	Координата X, м	Координата Y, м
1	410156.26	2208384.81
2	410157.79	2208377.33
3	410170.09	2208315.19
4	410169.99	2208315.17
5	410162.23	2208313.50
6	410148.45	2208383.28
7	410148.65	2208383.32
8	410150.42	2208383.70
1	410156.26	2208384.81
Каталог координат характерных точек образуемого земельного участка ЗУ81		
№ точки	Координата X, м	Координата Y, м
1	411247.18	2209309.67
2	411237.66	2209281.46
3	411228.75	2209283.95
4	411239.68	2209311.67
1	411247.18	2209309.67
Каталог координат характерных точек образуемого земельного участка ЗУ85		
№ точки	Координата X, м	Координата Y, м
1	411344.70	2209098.96
2	411345.03	2209105.01
3	411338.96	2209105.23
4	411338.63	2209099.12
5	411338.56	2209097.84
6	411344.62	2209097.49
1	411344.70	2209098.96
Каталог координат характерных точек образуемого земельного участка ЗУ128		
№ точки	Координата X, м	Координата Y, м
1	411365.88	2209192.35
2	411366.17	2209192.39
3	411365.64	2209196.23
4	411365.35	2209196.18
5	411359.01	2209195.16
6	411359.58	2209191.33
1	411365.88	2209192.35
Каталог координат характерных точек образуемого земельного участка ЗУ132		
№ точки	Координата X, м	Координата Y, м
1	411440.35	2208807.17
2	411439.99	2208811.96
3	411433.69	2208811.54
4	411433.25	2208811.51
5	411433.54	2208806.76
6	411434.08	2208806.77
1	411440.35	2208807.17
Каталог координат характерных точек образуемого земельного участка ЗУ145		
№ точки	Координата X, м	Координата Y, м
1	411314.04	2209207.05
2	411314.49	2209213.38
3	411309.83	2209213.60
4	411308.87	2209213.64
5	411308.45	2209207.89
1	411314.04	2209207.05

Каталог координат характерных точек образуемого земельного участка ЗУ146		
№ точки	Координата X, м	Координата Y, м
1	411319.10	2209206.78
2	411319.65	2209213.08
3	411314.49	2209213.38
4	411314.04	2209207.05
1	411319.10	2209206.78
Каталог координат характерных точек образуемого земельного участка ЗУ160		
№ точки	Координата X, м	Координата Y, м
1	411320.01	2209243.55
2	411321.50	2209248.06
3	411315.43	2209249.93
4	411313.94	2209245.75
1	411320.01	2209243.55
Каталог координат характерных точек образуемого земельного участка ЗУ191		
№ точки	Координата X, м	Координата Y, м
1	411316.89	2209295.10
2	411318.13	2209299.49
3	411318.18	2209299.68
4	411317.94	2209299.64
5	411314.33	2209300.59
6	411312.31	2209302.14
7	411311.00	2209296.72
8	411310.74	2209296.79
9	411310.70	2209296.67
10	411310.89	2209296.62
11	411311.03	2209296.58
1	411316.89	2209295.10
Каталог координат характерных точек образуемого земельного участка ЗУ195		
№ точки	Координата X, м	Координата Y, м
1	411337.34	2209293.36
2	411338.67	2209297.91
3	411338.69	2209297.97
4	411338.60	2209298.04
5	411332.87	2209299.60
6	411332.84	2209299.50
7	411331.46	2209295.28
1	411337.34	2209293.36
Каталог координат характерных точек образуемого земельного участка ЗУ206		
№ точки	Координата X, м	Координата Y, м
1	411217.77	2209235.48
2	411216.32	2209230.79
3	411222.05	2209228.73
4	411223.65	2209233.54
1	411217.77	2209235.48
Каталог координат характерных точек образуемого земельного участка ЗУ215		
№ точки	Координата X, м	Координата Y, м
1	411245.14	2209253.19
2	411245.16	2209253.19
3	411245.12	2209253.06
4	411243.74	2209248.33
5	411243.71	2209248.34
6	411237.85	2209250.09
7	411239.34	2209255.07
1	411245.14	2209253.19
Каталог координат характерных точек образуемого земельного участка ЗУ218		
№ точки	Координата X, м	Координата Y, м
1	411224.91	2209260.41
2	411223.60	2209255.39
3	411229.48	2209253.56
4	411230.87	2209258.72
5	411230.78	2209258.74
1	411224.91	2209260.41
Каталог координат характерных точек образуемого земельного участка ЗУ222		
№ точки	Координата X, м	Координата Y, м
1	411245.26	2209274.50
2	411243.77	2209269.83
3	411243.90	2209269.80
4	411249.68	2209268.10
5	411249.69	2209268.10
6	411251.12	2209272.82
7	411251.08	2209272.83
1	411245.26	2209274.50
Каталог координат характерных точек образуемого земельного участка ЗУ227		
№ точки	Координата X, м	Координата Y, м
1	411228.28	2209271.78
2	411226.60	2209266.14
3	411232.51	2209264.45
4	411234.22	2209270.07
1	411228.28	2209271.78
Каталог координат характерных точек образуемого земельного участка ЗУ228		
№ точки	Координата X, м	Координата Y, м
1	411228.28	2209271.78
2	411226.60	2209266.14
3	411232.51	2209264.45
4	411234.22	2209270.07
1	411228.28	2209271.78

№ точки	Координата X, м	Координата У, м
1	411229.92	2209277.37
2	411228.28	2209271.78
3	411234.22	2209270.07
4	411235.88	2209275.58
1	411229.92	2209277.37
Каталог координат характерных точек образуемого земельного участка ЗУ231		
№ точки	Координата X, м	Координата У, м
1	411252.52	2209301.62
2	411250.88	2209295.46
3	411256.98	2209293.84
4	411257.03	2209293.83
5	411258.66	2209300.00
6	411258.62	2209300.01
1	411252.52	2209301.62
Каталог координат характерных точек образуемого земельного участка ЗУ271		
№ точки	Координата X, м	Координата У, м
1	411489.28	2208806.48
2	411489.29	2208806.44
3	411489.34	2208806.44
4	411489.44	2208802.28
5	411489.43	2208802.28
6	411483.26	2208802.03
7	411483.18	2208806.43
8	411483.41	2208806.43
1	411489.28	2208806.48
Каталог координат характерных точек образуемого земельного участка ЗУ301		
№ точки	Координата X, м	Координата У, м
1	411052.83	2208827.52
2	411052.57	2208802.81
3	411044.32	2208802.98
4	411044.58	2208827.62
1	411052.83	2208827.52
Каталог координат характерных точек образуемого земельного участка ЗУ320		
№ точки	Координата X, м	Координата У, м
1	410369.03	2208503.46
2	410369.26	2208489.15
3	410360.88	2208489.02
4	410360.65	2208503.32
1	410369.03	2208503.46
5	410371.56	2208513.50
6	410369.16	2208487.15
7	410358.90	2208486.99
8	410358.47	2208513.29
5	410371.56	2208513.50
Каталог координат характерных точек образуемого земельного участка ЗУ303		
№ точки	Координата X, м	Координата У, м
1	410369.16	2208487.15
2	410368.37	2208478.47
3	410359.03	2208479.36
4	410358.90	2208486.99
1	410369.16	2208487.15
Каталог координат характерных точек образуемого земельного участка ЗУ305		
№ точки	Координата X, м	Координата У, м
1	411214.79	2209461.00
2	411237.92	2209455.77
3	411242.08	2209454.83
4	411267.86	2209448.97
5	411268.24	2209435.30
6	411254.47	2209344.03
7	411251.75	2209325.40
8	411280.10	2209318.07
9	411286.88	2209316.33
10	411316.75	2209308.86
11	411314.28	2209305.13
12	411312.31	2209302.14
13	411311.00	2209296.72
14	411310.74	2209296.79
15	411309.56	2209293.05
16	411260.32	2209306.25
17	411254.21	2209307.92
18	411247.18	2209309.67
19	411239.68	2209311.67
20	411228.75	2209283.95
21	411218.70	2209262.07
22	411203.17	2209219.06
23	411190.95	2209188.05
24	411164.34	2209198.54
25	411141.45	2209140.50
26	411139.44	2209135.39
27	411131.75	2209115.88
28	411128.08	2209106.57
29	411115.31	2209074.20
30	411082.73	2209087.04
31	411083.52	2209089.13

32	411089.50	2209102.34
33	411089.86	2209103.13
34	411090.30	2209104.13
35	411097.82	2209100.85
36	411099.66	2209105.01
37	411110.11	2209100.44
38	411110.55	2209101.61
39	411114.15	2209111.18
40	411112.44	2209112.12
41	411114.63	2209117.41
42	411140.52	2209183.50
43	411142.11	2209182.94
44	411156.21	2209218.70
45	411176.31	2209210.92
46	411223.20	2209329.85
47	411226.75	2209328.45
48	411232.53	2209326.67
49	411234.42	2209336.79
50	411251.22	2209426.00
51	411145.75	2209468.67
52	411186.05	2209467.50
53	411189.04	2209466.83
1	411214.79	2209461.00
Каталог координат характерных точек образуемого земельного участка ЗУ306		
№ точки	Координата X, м	Координата У, м
1	411144.76	2209138.60
2	411142.07	2209133.88
3	411139.44	2209135.39
4	411141.45	2209140.50
1	411144.76	2209138.60
Каталог координат характерных точек образуемого земельного участка ЗУ307		
№ точки	Координата X, м	Координата У, м
1	411139.19	2209112.94
2	411135.52	2209103.64
3	411128.08	2209106.57
4	411131.75	2209115.88
1	411139.19	2209112.94
Каталог координат характерных точек образуемого земельного участка ЗУ308		
№ точки	Координата X, м	Координата У, м
1	411050.07	2208706.62
2	411049.84	2208702.85
3	411023.35	2208703.11
4	411020.98	2208703.13
5	411021.06	2208705.87
1	411050.07	2208706.62
Каталог координат характерных точек образуемого земельного участка ЗУ309		
№ точки	Координата X, м	Координата У, м
1	410507.83	2208416.23
2	410508.27	2208352.18
3	410504.98	2208352.14
4	410505.39	2208334.08
5	410492.19	2208334.01
6	410489.41	2208334.02
7	410494.42	2208416.55
1	410507.83	2208416.23
Каталог координат характерных точек образуемого земельного участка ЗУ310		
№ точки	Координата X, м	Координата У, м
1	410490.12	2208440.42
2	410507.71	2208434.29
3	410507.83	2208416.23
4	410494.42	2208416.55
5	410492.09	2208423.76
6	410465.17	2208425.88
7	410464.52	2208418.40
8	410454.37	2208419.20
9	410454.45	2208420.17
10	410385.93	2208419.70
11	410387.07	2208432.51
12	410431.67	2208428.99
13	410451.61	2208427.42
14	410461.52	2208433.65
15	410476.48	2208432.47
16	410476.14	2208430.34
17	410482.14	2208429.92
18	410483.03	2208440.98
1	410490.12	2208440.42
Каталог координат характерных точек образуемого земельного участка ЗУ311		
№ точки	Координата X, м	Координата У, м
1	410506.04	2208679.52
2	410507.71	2208434.29
3	410490.12	2208440.42
4	410492.01	2208518.38
5	410492.39	2208564.01
6	410493.42	2208688.00
7	410505.98	2208688.09

1	410506.04	2208679.52
Каталог координат характерных точек образуемого земельного участка ЗУ312		
№ точки	Координата X, м	Координата У, м
1	410489.28	2208526.52
2	410488.73	2208519.40
3	410476.86	2208520.32
4	410477.41	2208527.44
1	410489.28	2208526.52
5	410425.57	2208576.45
6	410425.16	2208570.09
7	410424.86	2208566.95
8	410423.19	2208546.40
9	410409.62	2208547.57
10	410409.44	2208546.44
11	410408.40	2208546.50
12	410405.33	2208546.78
13	410404.51	2208547.72
14	410404.47	2208547.95
15	410401.80	2208548.29
16	410401.72	2208547.36
17	410399.01	2208547.50
18	410399.25	2208551.52
19	410397.78	2208551.66
20	410397.86	2208553.20
21	410398.25	2208558.21
22	410399.86	2208558.04
23	410401.98	2208581.10
24	410406.47	2208580.67
25	410405.92	2208574.91
26	410412.92	2208574.37
27	410413.12	2208577.35
5	410425.57	2208576.45
28	410492.01	2208518.38
29	410476.75	2208519.59
30	410477.86	2208533.53
31	410439.70	2208535.05
32	410433.70	2208535.29
33	410433.25	2208529.31
34	410416.48	2208529.78
35	410416.29	2208526.08
36	410408.18	2208526.76
37	410408.41	2208530.01
38	410391.21	2208530.49
39	410398.73	2208586.10
40	410444.06	2208581.49
41	410442.55	2208567.54
42	410445.63	2208567.32
43	410443.93	2208545.48
44	410475.58	2208543.18
45	410477.02	2208565.09
46	410492.39	2208564.01
28	410492.01	2208518.38
Каталог координат характерных точек образуемого земельного участка ЗУ313		
№ точки	Координата X, м	Координата У, м
1	410737.42	2208652.67
2	410737.01	2208690.97
3	410690.00	2208690.38
4	410674.56	2208690.20
5	410674.58	2208687.27
6	410674.47	2208672.64
7	410660.65	2208672.74
8	410666.26	2208651.51
9	410671.81	2208630.51
10	410674.80	2208631.07
11	410680.13	2208632.04
12	410707.63	2208635.85
13	410707.58	2208640.19
14	410707.52	2208645.50
15	410707.45	2208651.69
16	410737.44	2208650.99
1	410737.42	2208652.67
Каталог координат характерных точек образуемого земельного участка ЗУ314		
№ точки	Координата X, м	Координата У, м
1	411219.60	2209218.14
2	411219.94	2209218.01
3	411218.69	2209213.89
4	411203.17	2209219.06
5	411218.70	2209262.07
6	411208.53	2209227.12
7	411214.61	2209225.27
8	411220.35	2209223.52
9	411221.00	2209223.32
1	411219.60	2209218.14
Каталог координат характерных точек образуемого земельного участка ЗУ315		
№ точки	Координата X, м	Координата У, м
1	411376.10	2209120.37
2	411376.86	2209114.89

3	411375.83	2209114.76
4	411370.33	2209114.05
5	411369.72	2209118.79
6	411369.72	2209118.81
1	411376.10	2209120.37
Каталог координат характерных точек образуемого земельного участка 3У322		
№ точки	Координата X, м	Координата Y, м
1	411186.49	2208438.80
2	411189.23	2208438.84
3	411189.11	2208427.89
4	411259.95	2208426.61
5	411215.32	2208419.26
6	411167.12	2208419.09
7	411078.20	2208418.79
8	411072.95	2208418.77
9	411064.72	2208418.50
10	411060.03	2208418.33
11	411059.58	2208430.23
12	411059.72	2208439.93
1	411186.49	2208438.80
Каталог координат характерных точек образуемого земельного участка 3У323		
№ точки	Координата X, м	Координата Y, м
1	411286.62	2208434.50
2	411290.21	2208435.12
3	411290.27	2208431.61
4	411287.64	2208431.14
5	411259.95	2208426.61
6	411189.11	2208427.89
7	411189.23	2208438.84
8	411237.23	2208438.38
9	411277.23	2208438.36
1	411286.62	2208434.50
Каталог координат характерных точек образуемого земельного участка 3У324		
№ точки	Координата X, м	Координата Y, м
1	410324.70	2208618.30
2	410324.71	2208612.46
3	410324.72	2208605.35
4	410324.73	2208600.06
5	410324.74	2208594.62
6	410324.74	2208589.94
7	410324.75	2208585.77
8	410324.76	2208581.29
9	410324.76	2208576.85
10	410324.77	2208572.29
11	410324.78	2208567.20
12	410324.78	2208562.42
13	410324.79	2208557.27
14	410324.80	2208553.07
15	410324.80	2208548.55
16	410324.81	2208544.06
17	410324.82	2208539.53
18	410324.82	2208535.01
19	410324.83	2208530.52
20	410324.84	2208525.98
21	410324.84	2208521.62
22	410324.85	2208516.97
23	410324.86	2208512.57
24	410324.86	2208507.94
25	410324.87	2208503.13
26	410324.88	2208496.26
27	410324.89	2208489.89
28	410324.90	2208482.57
29	410317.18	2208483.30
30	410317.00	2208501.41
31	410315.94	2208593.68
32	410315.76	2208618.19
1	410324.70	2208618.30
Каталог координат характерных точек образуемого земельного участка 3У324.1		
№ точки	Координата X, м	Координата Y, м
1	410317.62	2208392.86
2	410317.00	2208346.54
3	410314.04	2208335.34
4	410317.66	2208396.19
1	410317.62	2208392.86
Каталог координат характерных точек образуемого земельного участка 3У325		
№ точки	Координата X, м	Координата Y, м
1	410165.46	2208197.61
2	410161.39	2208212.98
3	410159.76	2208219.33
4	410158.06	2208225.62
5	410152.11	2208227.69
6	410135.33	2208222.66
7	410143.42	2208191.47
1	410165.46	2208197.61
Каталог координат характерных точек образуемого земельного участка 3У326		

№ точки	Координата X, м	Координата Y, м
1	410332.53	2208489.77
2	410332.66	2208489.77
3	410332.54	2208481.85
4	410324.90	2208482.57
5	410324.89	2208489.89
6	410326.02	2208489.89
1	410332.53	2208489.77
Каталог координат характерных точек образуемого земельного участка 3У327		
№ точки	Координата X, м	Координата Y, м
1	410332.80	2208496.14
2	410332.66	2208489.77
3	410332.53	2208489.77
4	410326.02	2208489.89
5	410324.89	2208489.89
6	410324.88	2208496.26
7	410326.16	2208496.24
1	410332.80	2208496.14
Каталог координат характерных точек образуемого земельного участка 3У328		
№ точки	Координата X, м	Координата Y, м
1	410332.94	2208503.04
2	410332.80	2208496.14
3	410326.16	2208496.24
4	410324.88	2208496.26
5	410324.87	2208503.13
6	410326.16	2208503.13
7	410326.34	2208503.13
1	410332.94	2208503.04
Каталог координат характерных точек образуемого земельного участка 3У329		
№ точки	Координата X, м	Координата Y, м
1	410332.76	2208507.83
2	410333.04	2208507.82
3	410332.94	2208503.04
4	410326.34	2208503.13
5	410326.16	2208503.13
6	410324.87	2208503.13
7	410324.86	2208507.94
8	410326.14	2208507.94
9	410326.33	2208507.95
1	410332.76	2208507.83
Каталог координат характерных точек образуемого земельного участка 3У330		
№ точки	Координата X, м	Координата Y, м
1	410332.76	2208512.45
2	410333.04	2208507.82
3	410332.76	2208507.83
4	410326.33	2208507.95
5	410326.14	2208507.94
6	410324.86	2208507.94
7	410324.86	2208512.57
8	410326.36	2208512.57
1	410332.76	2208512.45
Каталог координат характерных точек образуемого земельного участка 3У331		
№ точки	Координата X, м	Координата Y, м
1	410332.76	2208521.37
2	410332.72	2208516.87
3	410326.39	2208516.95
4	410324.85	2208516.97
5	410324.84	2208521.62
6	410326.31	2208521.57
7	410326.40	2208521.57
1	410332.76	2208521.37
Каталог координат характерных точек образуемого земельного участка 3У332		
№ точки	Координата X, м	Координата Y, м
1	410332.76	2208525.90
2	410332.76	2208521.37
3	410326.40	2208521.57
4	410326.31	2208521.57
5	410324.84	2208521.62
6	410324.84	2208525.98
7	410326.29	2208525.97
8	410326.45	2208525.97
1	410332.76	2208525.90
Каталог координат характерных точек образуемого земельного участка 3У333		
№ точки	Координата X, м	Координата Y, м
1	410332.79	2208530.50
2	410332.76	2208525.90
3	410326.45	2208525.97
4	410326.29	2208525.97
5	410324.84	2208525.98
6	410324.83	2208530.52
7	410326.34	2208530.52
1	410332.79	2208530.50
Каталог координат характерных точек образуемого земельного участка 3У334		

№ точки	Координата X, м	Координата Y, м
1	410332.76	2208535.03
2	410332.79	2208530.50
3	410326.34	2208530.52
4	410324.83	2208530.52
5	410324.82	2208535.01
6	410326.19	2208535.00
7	410326.35	2208535.01
1	410332.76	2208535.03
Каталог координат характерных точек образуемого земельного участка 3У335		
№ точки	Координата X, м	Координата Y, м
1	410326.37	2208539.52
2	410332.78	2208539.53
3	410332.76	2208535.03
4	410326.35	2208535.01
5	410326.19	2208535.00
6	410324.82	2208535.01
7	410324.82	2208539.53
1	410326.37	2208539.52
Каталог координат характерных точек образуемого земельного участка 3У336		
№ точки	Координата X, м	Координата Y, м
1	410332.76	2208544.02
2	410332.78	2208539.53
3	410326.37	2208539.52
4	410324.82	2208539.53
5	410324.81	2208544.06
6	410326.33	2208544.05
1	410332.76	2208544.02
Каталог координат характерных точек образуемого земельного участка 3У337		
№ точки	Координата X, м	Координата Y, м
1	410332.78	2208548.55
2	410332.76	2208544.02
3	410326.33	2208544.05
4	410324.81	2208544.06
5	410324.80	2208548.55
6	410326.36	2208548.55
1	410332.78	2208548.55
Каталог координат характерных точек образуемого земельного участка 3У338		
№ точки	Координата X, м	Координата Y, м
1	410332.81	2208553.08
2	410332.78	2208548.55
3	410326.36	2208548.55
4	410324.80	2208548.55
5	410324.80	2208553.07
6	410326.30	2208553.09
7	410326.40	2208553.09
1	410332.81	2208553.08
Каталог координат характерных точек образуемого земельного участка 3У339		
№ точки	Координата X, м	Координата Y, м
1	410326.50	2208557.29
2	410332.90	2208557.36
3	410332.81	2208553.08
4	410326.40	2208553.09
5	410326.30	2208553.09
6	410324.80	2208553.07
7	410324.79	2208557.27
8	410326.30	2208557.29
1	410326.50	2208557.29
Каталог координат характерных точек образуемого земельного участка 3У340		
№ точки	Координата X, м	Координата Y, м
1	410332.86	2208562.35
2	410332.90	2208557.36
3	410326.50	2208557.29
4	410326.30	2208557.29
5	410324.79	2208557.27
6	410324.78	2208562.42
7	410326.31	2208562.40
8	410326.43	2208562.40
1	410332.86	2208562.35
Каталог координат характерных точек образуемого земельного участка 3У341		
№ точки	Координата X, м	Координата Y, м
1	410332.86	2208567.18
2	410332.86	2208562.35
3	410326.43	2208562.40
4	410326.31	2208562.40
5	410324.78	2208562.42
6	410324.78	2208567.20
7	410326.32	2208567.24
1	410332.86	2208567.18
Каталог координат характерных точек образуемого земельного участка 3У342		
№ точки	Координата X, м	Координата Y, м
1	410332.86	2208567.18
2	410332.86	2208572.15



3	410332.85	2208572.15
4	410326.36	2208572.27
5	410326.18	2208572.27
6	410324.77	2208572.29
7	410324.78	2208567.20
8	410326.32	2208567.24
1	410332.86	2208567.18
Каталог координат характерных точек образуемого земельного участка 3У343		
№ точки	Координата X, м	Координата У, м
1	410332.86	2208572.15
2	410332.85	2208576.73
3	410332.56	2208576.74
4	410326.14	2208576.84
5	410324.76	2208576.85
6	410324.77	2208572.29
7	410326.18	2208572.27
8	410326.36	2208572.27
9	410332.85	2208572.15
1	410332.86	2208572.15
Каталог координат характерных точек образуемого земельного участка 3У344		
№ точки	Координата X, м	Координата У, м
1	410332.85	2208576.73
2	410332.81	2208581.30
3	410332.51	2208581.30
4	410326.11	2208581.29
5	410324.76	2208581.29
6	410324.76	2208576.85
7	410326.14	2208576.84
8	410332.56	2208576.74
1	410332.85	2208576.73
Каталог координат характерных точек образуемого земельного участка 3У345		
№ точки	Координата X, м	Координата У, м
1	410332.51	2208581.30
2	410332.81	2208581.30
3	410332.78	2208585.77
4	410332.51	2208585.75
5	410326.11	2208585.77
6	410324.75	2208585.77
7	410324.76	2208581.29
8	410326.11	2208581.29
1	410332.51	2208581.30
Каталог координат характерных точек образуемого земельного участка 3У346		
№ точки	Координата X, м	Координата У, м
1	410332.51	2208585.75
2	410332.78	2208585.77
3	410332.75	2208589.89
4	410332.50	2208589.89
5	410326.11	2208589.93
6	410324.74	2208589.94
7	410324.75	2208585.77
8	410326.11	2208585.77
1	410332.51	2208585.75
Каталог координат характерных точек образуемого земельного участка 3У347		
№ точки	Координата X, м	Координата У, м
1	410332.50	2208589.89
2	410332.75	2208589.89
3	410332.71	2208594.83
4	410332.43	2208594.83
5	410326.03	2208594.63
6	410324.74	2208594.62
7	410324.74	2208589.94
8	410326.11	2208589.93
1	410332.50	2208589.89
Каталог координат характерных точек образуемого земельного участка 3У348		
№ точки	Координата X, м	Координата У, м
1	410332.43	2208594.83
2	410332.71	2208594.83
3	410332.67	2208599.98
4	410332.37	2208599.98
5	410325.97	2208600.03
6	410324.73	2208600.06
7	410324.74	2208594.62
8	410326.03	2208594.63
1	410332.43	2208594.83
Каталог координат характерных точек образуемого земельного участка 3У349		
№ точки	Координата X, м	Координата У, м
1	410332.37	2208599.98
2	410332.67	2208599.98
3	410332.62	2208605.29
4	410332.29	2208605.29
5	410325.91	2208605.33
6	410324.72	2208605.35
7	410324.73	2208600.06
8	410325.97	2208600.03

1	410332.37	2208599.98
Каталог координат характерных точек образуемого земельного участка 3У350		
№ точки	Координата X, м	Координата У, м
1	410332.29	2208605.29
2	410332.62	2208605.29
3	410332.57	2208612.39
4	410332.13	2208612.40
5	410325.71	2208612.45
6	410324.71	2208612.46
7	410324.72	2208605.35
8	410325.91	2208605.33
1	410332.29	2208605.29
Каталог координат характерных точек образуемого земельного участка 3У351		
№ точки	Координата X, м	Координата У, м
1	410346.04	2208496.94
2	410346.21	2208502.87
3	410339.84	2208503.19
4	410339.82	2208497.00
1	410346.04	2208496.94
Каталог координат характерных точек образуемого земельного участка 3У352		
№ точки	Координата X, м	Координата У, м
1	410346.21	2208502.87
2	410346.36	2208507.70
3	410339.99	2208507.84
4	410339.84	2208503.19
1	410346.21	2208502.87
Каталог координат характерных точек образуемого земельного участка 3У353		
№ точки	Координата X, м	Координата У, м
1	410346.36	2208507.70
2	410346.52	2208512.98
3	410340.26	2208513.19
4	410340.15	2208513.17
5	410339.99	2208507.84
1	410346.36	2208507.70
Каталог координат характерных точек образуемого земельного участка 3У354		
№ точки	Координата X, м	Координата У, м
1	410346.52	2208512.98
2	410346.69	2208519.49
3	410340.54	2208519.51
4	410340.45	2208519.51
5	410340.15	2208513.17
6	410340.26	2208513.19
1	410346.52	2208512.98
Каталог координат характерных точек образуемого земельного участка 3У355		
№ точки	Координата X, м	Координата У, м
1	410346.69	2208519.49
2	410346.77	2208524.79
3	410340.65	2208524.79
4	410340.45	2208519.51
5	410340.54	2208519.51
1	410346.69	2208519.49
Каталог координат характерных точек образуемого земельного участка 3У356		
№ точки	Координата X, м	Координата У, м
1	410346.77	2208524.79
2	410347.00	2208530.05
3	410340.86	2208530.15
4	410340.65	2208524.79
1	410346.77	2208524.79
Каталог координат характерных точек образуемого земельного участка 3У357		
№ точки	Координата X, м	Координата У, м
1	410347.00	2208530.05
2	410347.16	2208535.41
3	410340.98	2208535.66
4	410340.86	2208530.15
1	410347.00	2208530.05
Каталог координат характерных точек образуемого земельного участка 3У358		
№ точки	Координата X, м	Координата У, м
1	410347.16	2208535.41
2	410347.35	2208540.69
3	410347.12	2208540.70
4	410341.18	2208540.95
5	410340.98	2208535.66
1	410347.16	2208535.41
Каталог координат характерных точек образуемого земельного участка 3У359		
№ точки	Координата X, м	Координата У, м
1	410347.12	2208540.70
2	410347.35	2208540.69
3	410347.34	2208540.98
4	410347.41	2208545.94
5	410341.22	2208546.13
6	410341.18	2208540.95

1	410347.12	2208540.70
Каталог координат характерных точек образуемого земельного участка 3У360		
№ точки	Координата X, м	Координата У, м
1	410347.41	2208545.94
2	410347.48	2208551.26
3	410341.26	2208551.50
4	410341.22	2208546.13
1	410347.41	2208545.94
Каталог координат характерных точек образуемого земельного участка 3У361		
№ точки	Координата X, м	Координата У, м
1	410364.96	2208533.89
2	410365.38	2208538.28
3	410359.38	2208538.86
4	410358.96	2208534.46
5	410364.60	2208533.88
1	410364.96	2208533.89
Каталог координат характерных точек образуемого земельного участка 3У362		
№ точки	Координата X, м	Координата У, м
1	410362.06	2208565.13
2	410362.58	2208570.38
3	410362.37	2208570.39
4	410362.79	2208574.43
5	410356.93	2208574.85
6	410356.17	2208565.99
1	410362.06	2208565.13
Каталог координат характерных точек образуемого земельного участка 3У363		
№ точки	Координата X, м	Координата У, м
1	410368.92	2208574.06
2	410369.34	2208578.62
3	410369.22	2208578.62
4	410363.28	2208579.10
5	410362.81	2208574.64
1	410368.92	2208574.06
Каталог координат характерных точек образуемого земельного участка 3У364		
№ точки	Координата X, м	Координата У, м
1	410362.79	2208574.43
2	410362.81	2208574.64
3	410363.28	2208579.10
4	410363.29	2208579.17
5	410357.35	2208579.63
6	410356.93	2208574.85
1	410362.79	2208574.43
Каталог координат характерных точек образуемого земельного участка 3У365		
№ точки	Координата X, м	Координата У, м
1	410369.22	2208578.62
2	410369.34	2208578.62
3	410369.61	2208583.10
4	410363.84	2208583.51
5	410363.75	2208583.52
6	410363.29	2208579.17
7	410363.28	2208579.10
1	410369.22	2208578.62
Каталог координат характерных точек образуемого земельного участка 3У366		
№ точки	Координата X, м	Координата У, м
1	410369.61	2208583.10
2	410370.03	2208587.57
3	410364.25	2208587.91
4	410363.85	2208583.67
5	410363.84	2208583.51
1	410369.61	2208583.10
Каталог координат характерных точек образуемого земельного участка 3У367		
№ точки	Координата X, м	Координата У, м
1	410370.03	2208587.57
2	410370.50	2208592.15
3	410364.58	2208592.50
4	410364.25	2208588.06
5	410364.25	2208587.91
1	410370.03	2208587.57
Каталог координат характерных точек образуемого земельного участка 3У368		
№ точки	Координата X, м	Координата У, м
1	410370.50	2208592.15
2	410370.92	2208596.53
3	410364.92	2208596.89
4	410364.59	2208592.69
5	410364.58	2208592.50
1	410370.50	2208592.15
Каталог координат характерных точек образуемого земельного участка 3У369		
№ точки	Координата X, м	Координата У, м
1	410370.92	2208596.53
2	410371.33	2208601.02
3	410365.33	2208601.49

4	410364.95	2208597.20
5	410364.92	2208596.89
1	410370.92	2208596.53
Каталог координат характерных точек образуемого земельного участка 3У370		
№ точки	Координата X, м	Координата У, м
1	410371.33	2208601.02
2	410371.75	2208605.45
3	410365.77	2208606.11
4	410365.33	2208601.59
5	410365.33	2208601.49
1	410371.33	2208601.02
Каталог координат характерных точек образуемого земельного участка 3У371		
№ точки	Координата X, м	Координата У, м
1	410371.75	2208605.45
2	410372.30	2208610.47
3	410366.31	2208610.94
4	410365.77	2208606.22
5	410365.77	2208606.11
1	410371.75	2208605.45
Каталог координат характерных точек образуемого земельного участка 3У372		
№ точки	Координата X, м	Координата У, м
1	410372.30	2208610.47
2	410372.76	2208615.38
3	410366.72	2208615.94
4	410366.71	2208615.84
5	410366.32	2208611.14
6	410366.31	2208610.94
1	410372.30	2208610.47
Каталог координат характерных точек образуемого земельного участка 3У373		
№ точки	Координата X, м	Координата У, м
1	410372.76	2208615.38
2	410373.37	2208620.71
3	410367.20	2208621.33
4	410367.13	2208620.89
5	410366.72	2208615.94
1	410372.76	2208615.38
Каталог координат характерных точек образуемого земельного участка 3У374		
№ точки	Координата X, м	Координата У, м
1	410363.29	2208579.17
2	410363.75	2208583.52
3	410363.84	2208583.51
4	410363.85	2208583.67
5	410357.72	2208584.13
6	410357.35	2208579.63
1	410363.29	2208579.17
Каталог координат характерных точек образуемого земельного участка 3У375		
№ точки	Координата X, м	Координата У, м
1	410363.85	2208583.67
2	410364.25	2208587.91
3	410364.25	2208588.06
4	410358.18	2208588.42
5	410357.72	2208584.13
1	410363.85	2208583.67
Каталог координат характерных точек образуемого земельного участка 3У376		
№ точки	Координата X, м	Координата У, м
1	410364.25	2208588.06
2	410364.58	2208592.50
3	410364.59	2208592.69
4	410358.51	2208593.11
5	410358.18	2208588.42
1	410364.25	2208588.06
Каталог координат характерных точек образуемого земельного участка 3У377		
№ точки	Координата X, м	Координата У, м
1	410364.95	2208597.20
2	410365.33	2208601.49
3	410365.33	2208601.59
4	410359.21	2208602.12
5	410358.83	2208597.62
1	410364.95	2208597.20
Каталог координат характерных точек образуемого земельного участка 3У378		
№ точки	Координата X, м	Координата У, м
1	410364.95	2208597.20
2	410365.33	2208601.49
3	410365.33	2208601.59
4	410359.21	2208602.12
5	410358.83	2208597.62
1	410364.95	2208597.20
Каталог координат характерных точек образуемого земельного участка 3У379		
№ точки	Координата X, м	Координата У, м
1	410365.33	2208601.59
2	410365.77	2208606.11

3	410365.77	2208606.22
4	410359.67	2208606.80
5	410359.21	2208602.12
1	410365.33	2208601.59
Каталог координат характерных точек образуемого земельного участка 3У380		
№ точки	Координата X, м	Координата У, м
1	410365.77	2208606.22
2	410366.31	2208610.94
3	410366.32	2208611.14
4	410360.12	2208611.79
5	410360.01	2208611.81
6	410359.67	2208606.80
1	410365.77	2208606.22
Каталог координат характерных точек образуемого земельного участка 3У381		
№ точки	Координата X, м	Координата У, м
1	410366.32	2208611.14
2	410366.71	2208615.84
3	410360.60	2208616.35
4	410360.50	2208616.36
5	410360.01	2208611.81
6	410360.12	2208611.79
1	410366.32	2208611.14
Каталог координат характерных точек образуемого земельного участка 3У382		
№ точки	Координата X, м	Координата У, м
1	410366.71	2208615.84
2	410366.72	2208615.94
3	410367.13	2208620.89
4	410361.02	2208621.39
5	410360.99	2208621.39
6	410360.92	2208621.39
7	410360.50	2208616.36
8	410360.60	2208616.35
1	410366.71	2208615.84
Каталог координат характерных точек образуемого земельного участка 3У383		
№ точки	Координата X, м	Координата У, м
1	410367.13	2208620.89
2	410367.20	2208621.33
3	410367.66	2208625.91
4	410367.65	2208625.91
5	410367.54	2208625.92
6	410361.43	2208626.42
7	410361.39	2208626.42
8	410360.92	2208621.39
9	410360.99	2208621.39
10	410361.02	2208621.39
1	410367.13	2208620.89
Каталог координат характерных точек образуемого земельного участка 3У384		
№ точки	Координата X, м	Координата У, м
1	410367.84	2208626.23
2	410368.31	2208630.94
3	410368.22	2208630.95
4	410362.03	2208631.66
5	410361.86	2208631.68
6	410361.39	2208626.42
7	410361.43	2208626.42
8	410367.54	2208625.92
9	410367.65	2208625.91
10	410367.66	2208625.91
11	410367.69	2208626.24
1	410367.84	2208626.23
Каталог координат характерных точек образуемого земельного участка 3У385		
№ точки	Координата X, м	Координата У, м
1	410374.24	2208630.36
2	410374.33	2208630.35
3	410374.70	2208635.19
4	410368.77	2208635.85
5	410368.22	2208630.95
6	410368.31	2208630.94
1	410374.24	2208630.36
Каталог координат характерных точек образуемого земельного участка 3У386		
№ точки	Координата X, м	Координата У, м
1	410374.70	2208635.19
2	410375.31	2208640.19
3	410369.23	2208640.81
4	410368.77	2208635.85
1	410374.70	2208635.19
Каталог координат характерных точек образуемого земельного участка 3У387		
№ точки	Координата X, м	Координата У, м
1	410375.31	2208640.19
2	410375.90	2208646.32
3	410369.78	2208646.81
4	410369.25	2208641.05
5	410369.23	2208640.81

1	410375.31	2208640.19
Каталог координат характерных точек образуемого земельного участка 3У388		
№ точки	Координата X, м	Координата У, м
1	410375.90	2208646.32
2	410376.49	2208652.34
3	410370.35	2208653.13
4	410369.80	2208647.09
5	410369.78	2208646.81
1	410375.90	2208646.32
Каталог координат характерных точек образуемого земельного участка 3У389		
№ точки	Координата X, м	Координата У, м
1	410376.49	2208652.34
2	410377.00	2208657.19
3	410370.90	2208657.97
4	410370.35	2208653.20
5	410370.35	2208653.13
1	410376.49	2208652.34
Каталог координат характерных точек образуемого земельного участка 3У390		
№ точки	Координата X, м	Координата У, м
1	410377.00	2208657.19
2	410377.58	2208663.04
3	410371.63	2208663.62
4	410370.91	2208658.11
5	410370.90	2208657.97
1	410377.00	2208657.19
Каталог координат характерных точек образуемого земельного участка 3У391		
№ точки	Координата X, м	Координата У, м
1	410368.22	2208630.95
2	410368.77	2208635.85
3	410362.47	2208636.44
4	410361.86	2208631.68
5	410362.03	2208631.66
1	410368.22	2208630.95
Каталог координат характерных точек образуемого земельного участка 3У392		
№ точки	Координата X, м	Координата У, м
1	410368.77	2208635.85
2	410369.23	2208640.81
3	410369.25	2208641.05
4	410362.95	2208641.64
5	410362.47	2208636.44
1	410368.77	2208635.85
Каталог координат характерных точек образуемого земельного участка 3У393		
№ точки	Координата X, м	Координата У, м
1	410369.25	2208641.05
2	410369.78	2208646.81
3	410369.80	2208647.09
4	410363.76	2208647.82
5	410363.52	2208647.85
6	410362.95	2208641.64
1	410369.25	2208641.05
Каталог координат характерных точек образуемого земельного участка 3У394		
№ точки	Координата X, м	Координата У, м
1	410369.80	2208647.09
2	410370.35	2208653.13
3	410370.35	2208653.20
4	410364.42	2208653.86
5	410363.52	2208647.85
6	410363.76	2208647.82
1	410369.80	2208647.09
Каталог координат характерных точек образуемого земельного участка 3У395		
№ точки	Координата X, м	Координата У, м
1	410370.35	2208653.20
2	410370.90	2208657.97
3	410370.91	2208658.11
4	410364.97	2208658.87
5	410364.42	2208653.86
1	410370.35	2208653.20
Каталог координат характерных точек образуемого земельного участка 3У396		
№ точки	Координата X, м	Координата У, м
1	410352.47	2208613.32
2	410352.86	2208617.93
3	410347.94	2208618.33
4	410347.63	2208613.63
1	410352.47	2208613.32
Каталог координат характерных точек образуемого земельного участка 3У397		
№ точки	Координата X, м	Координата У, м
1	410352.94	2208617.94
2	410353.49	2208623.29
3	410347.48	2208623.95
4	410347.32	2208622.08
5	410346.98	2208618.43

6	410347.94	2208618.33
7	410352.86	2208617.93
1	410352.94	2208617.94
Каталог координат характерных точек образуемого земельного участка 3У398		
№ точки	Координата X, м	Координата У, м
1	410353.49	2208623.29
2	410353.96	2208628.03
3	410347.75	2208628.63
4	410347.75	2208628.54
5	410347.86	2208628.52
6	410347.48	2208623.95
1	410353.49	2208623.29
Каталог координат характерных точек образуемого земельного участка 3У399		
№ точки	Координата X, м	Координата У, м
1	410353.96	2208628.03
2	410354.41	2208632.67
3	410348.13	2208633.34
4	410347.75	2208628.63
1	410353.96	2208628.03
Каталог координат характерных точек образуемого земельного участка 3У400		
№ точки	Координата X, м	Координата У, м
1	410354.41	2208632.67
2	410354.87	2208637.28
3	410348.61	2208637.86
4	410348.60	2208637.77
5	410348.13	2208633.40
6	410348.13	2208633.34
1	410354.41	2208632.67
Каталог координат характерных точек образуемого земельного участка 3У401		
№ точки	Координата X, м	Координата У, м
1	410354.87	2208637.28
2	410355.32	2208641.72
3	410355.12	2208641.74
4	410349.10	2208642.40
5	410348.61	2208637.86
1	410354.87	2208637.28
Каталог координат характерных точек образуемого земельного участка 3У402		
№ точки	Координата X, м	Координата У, м
1	410355.51	2208646.00
2	410355.70	2208645.98
3	410355.32	2208641.72
4	410355.12	2208641.74
5	410349.10	2208642.40
6	410348.95	2208642.42
7	410349.38	2208646.66
1	410355.51	2208646.00
Каталог координат характерных точек образуемого земельного участка 3У403		
№ точки	Координата X, м	Координата У, м
1	410355.70	2208645.98
2	410356.12	2208650.65
3	410349.93	2208651.25
4	410349.90	2208651.01
5	410349.81	2208651.01
6	410349.38	2208646.66
7	410355.51	2208646.00
1	410355.70	2208645.98
Каталог координат характерных точек образуемого земельного участка 3У404		
№ точки	Координата X, м	Координата У, м
1	410356.12	2208650.65
2	410356.56	2208655.26
3	410350.39	2208655.86
4	410349.93	2208651.25
1	410356.12	2208650.65
Каталог координат характерных точек образуемого земельного участка 3У405		
№ точки	Координата X, м	Координата У, м
1	410356.56	2208655.26
2	410357.00	2208660.86
3	410350.64	2208661.49
4	410350.62	2208661.37
5	410350.71	2208661.36
6	410350.23	2208655.88
7	410350.39	2208655.86
1	410356.56	2208655.26
Каталог координат характерных точек образуемого земельного участка 3У406		
№ точки	Координата X, м	Координата У, м
1	410357.00	2208660.86
2	410357.54	2208665.61
3	410357.31	2208665.63
4	410351.72	2208666.15
5	410351.19	2208666.19
6	410350.64	2208661.49
1	410357.00	2208660.86

Каталог координат характерных точек образуемого земельного участка 3У407		
№ точки	Координата X, м	Координата У, м
1	410347.32	2208622.08
2	410347.48	2208623.95
3	410347.86	2208628.52
4	410347.75	2208628.54
5	410341.39	2208629.07
6	410340.85	2208622.62
1	410347.32	2208622.08
Каталог координат характерных точек образуемого земельного участка 3У408		
№ точки	Координата X, м	Координата У, м
1	410347.75	2208628.54
2	410347.75	2208628.63
3	410348.13	2208633.34
4	410348.13	2208633.40
5	410341.89	2208633.98
6	410341.39	2208629.07
1	410347.75	2208628.54
Каталог координат характерных точек образуемого земельного участка 3У409		
№ точки	Координата X, м	Координата У, м
1	410348.13	2208633.40
2	410348.60	2208637.77
3	410342.44	2208638.43
4	410341.89	2208633.98
1	410348.13	2208633.40
Каталог координат характерных точек образуемого земельного участка 3У410		
№ точки	Координата X, м	Координата У, м
1	410348.60	2208637.77
2	410348.61	2208637.86
3	410349.10	2208642.40
4	410348.95	2208642.42
5	410342.94	2208643.06
6	410342.44	2208638.43
1	410348.60	2208637.77
Каталог координат характерных точек образуемого земельного участка 3У411		
№ точки	Координата X, м	Координата У, м
1	410348.95	2208642.42
2	410349.38	2208646.66
3	410343.38	2208647.28
4	410342.94	2208643.06
1	410348.95	2208642.42
Каталог координат характерных точек образуемого земельного участка 3У412		
№ точки	Координата X, м	Координата У, м
1	410349.38	2208646.66
2	410349.81	2208651.01
3	410343.88	2208651.62
4	410343.38	2208647.28
1	410349.38	2208646.66
Каталог координат характерных точек образуемого земельного участка 3У413		
№ точки	Координата X, м	Координата У, м
1	410349.90	2208651.01
2	410349.93	2208651.25
3	410350.39	2208655.86
4	410350.23	2208655.88
5	410344.37	2208656.46
6	410343.88	2208651.62
7	410349.81	2208651.01
1	410349.90	2208651.01
Каталог координат характерных точек образуемого земельного участка 3У414		
№ точки	Координата X, м	Координата У, м
1	410350.23	2208655.88
2	410350.71	2208661.36
3	410350.62	2208661.37
4	410344.86	2208662.03
5	410344.37	2208656.46
1	410350.23	2208655.88
Каталог координат характерных точек образуемого земельного участка 3У415		
№ точки	Координата X, м	Координата У, м
1	410350.62	2208661.37
2	410350.64	2208661.49
3	410351.19	2208666.19
4	410345.51	2208666.86
5	410345.42	2208666.87
6	410344.86	2208662.03
1	410350.62	2208661.37
Каталог координат характерных точек образуемого земельного участка 3У416		
№ точки	Координата X, м	Координата У, м
1	410351.72	2208666.15
2	410352.24	2208671.48
3	410346.21	2208672.04

4	410345.42	2208666.87
5	410345.51	2208666.86
6	410351.19	2208666.19
1	410351.72	2208666.15
Каталог координат характерных точек образуемого земельного участка 3У417		
№ точки	Координата X, м	Координата У, м
1	410689.44	2208589.61
2	410687.88	2208595.60
3	410686.63	2208600.93
4	410680.59	2208599.24
5	410680.11	2208599.09
6	410683.06	2208587.93
7	410689.75	2208588.01
1	410689.44	2208589.61
Каталог координат характерных точек образуемого земельного участка 3У418		
№ точки	Координата X, м	Координата У, м
1	410686.63	2208600.93
2	410685.88	2208603.73
3	410679.84	2208602.24
4	410679.32	2208602.09
5	410680.11	2208599.09
6	410680.59	2208599.24
1	410686.63	2208600.93
Каталог координат характерных точек образуемого земельного участка 3У419		
№ точки	Координата X, м	Координата У, м
1	410685.88	2208603.73
2	410684.99	2208607.11
3	410684.92	2208607.09
4	410678.91	2208605.32
5	410678.49	2208605.21
6	410679.32	2208602.09
7	410679.84	2208602.24
1	410685.88	2208603.73
Каталог координат характерных точек образуемого земельного участка 3У420		
№ точки	Координата X, м	Координата У, м
1	410684.92	2208607.09
2	410684.99	2208607.11
3	410683.93	2208610.46
4	410677.92	2208608.69
5	410677.60	2208608.60
6	410678.49	2208605.21
7	410678.91	2208605.32
1	410684.92	2208607.09
Каталог координат характерных точек образуемого земельного участка 3У421		
№ точки	Координата X, м	Координата У, м
1	410694.16	2208590.39
2	410692.95	2208596.47
3	410687.88	2208595.60
4	410689.44	2208589.61
1	410694.16	2208590.39
Каталог координат характерных точек образуемого земельного участка 3У422		
№ точки	Координата X, м	Координата У, м
1	410698.57	2208591.20
2	410697.57	2208597.27
3	410692.95	2208596.47
4	410694.16	2208590.39
1	410698.57	2208591.20
Каталог координат характерных точек образуемого земельного участка 3У423		
№ точки	Координата X, м	Координата У, м
1	410704.92	2208592.33
2	410704.08	2208598.39
3	410697.57	2208597.27
4	410698.57	2208591.20
1	410704.92	2208592.33
Каталог координат характерных точек образуемого земельного участка 3У424		
№ точки	Координата X, м	Координата У, м
1	410711.42	2208593.39
2	410710.43	2208599.48
3	410704.08	2208598.39
4	410704.92	2208592.33
1	410711.42	2208593.39
Каталог координат характерных точек образуемого земельного участка 3У425		
№ точки	Координата X, м	Координата У, м
1	410719.40	2208593.94
2	410718.29	2208600.76
3	410710.43	2208599.49
4	410711.42	2208593.39
5	410711.54	2208592.67
1	410719.40	2208593.94
Каталог координат характерных точек образуемого земельного участка 3У426		
№ точки	Координата X, м	Координата У, м

1	410741.96	2208594.78
2	410742.09	2208600.81
3	410737.67	2208600.90
4	410737.52	2208594.98
1	410741.96	2208594.78
Каталог координат характерных точек образуемого земельного участка 3У427		
№ точки	Координата X, м	Координата У, м
1	410753.48	2208593.55
2	410753.62	2208600.19
3	410749.77	2208600.30
4	410749.65	2208594.69
5	410749.63	2208593.64
1	410753.48	2208593.55
Каталог координат характерных точек образуемого земельного участка 3У428		
№ точки	Координата X, м	Координата У, м
1	410757.58	2208593.45
2	410757.60	2208593.85
3	410757.48	2208600.08
4	410753.62	2208600.19
5	410753.48	2208593.55
1	410757.58	2208593.45
Каталог координат характерных точек образуемого земельного участка 3У429		
№ точки	Координата X, м	Координата У, м
1	410800.65	2208592.66
2	410800.65	2208593.34
3	410800.79	2208599.39
4	410796.74	2208599.49
5	410796.93	2208592.73
1	410800.65	2208592.66
Каталог координат характерных точек образуемого земельного участка 3У430		
№ точки	Координата X, м	Координата У, м
1	410825.23	2208592.67
2	410825.23	2208600.33
3	410821.16	2208600.32
4	410821.16	2208592.66
1	410825.23	2208592.67
Каталог координат характерных точек образуемого земельного участка 3У431		
№ точки	Координата X, м	Координата У, м
1	410831.58	2208592.63
2	410831.58	2208600.29
3	410825.23	2208600.33
4	410825.23	2208592.67
1	410831.58	2208592.63
Каталог координат характерных точек образуемого земельного участка 3У432		
№ точки	Координата X, м	Координата У, м
1	410816.28	2208617.64
2	410816.31	2208623.51
3	410812.15	2208623.54
4	410812.12	2208617.67
1	410816.28	2208617.64
Каталог координат характерных точек образуемого земельного участка 3У433		
№ точки	Координата X, м	Координата У, м
1	410800.07	2208611.18
2	410800.10	2208617.74
3	410796.38	2208617.76
4	410796.35	2208611.20
1	410800.07	2208611.18
Каталог координат характерных точек образуемого земельного участка 3У434		
№ точки	Координата X, м	Координата У, м
1	410751.60	2208612.02
2	410751.64	2208618.02
3	410751.11	2208618.02
4	410747.53	2208618.04
5	410747.49	2208611.82
1	410751.60	2208612.02
Каталог координат характерных точек образуемого земельного участка 3У435		
№ точки	Координата X, м	Координата У, м
1	410747.49	2208611.82
2	410747.53	2208618.04
3	410747.13	2208618.04
4	410743.25	2208618.06
5	410743.14	2208618.06
6	410743.10	2208611.78
1	410747.49	2208611.82
Каталог координат характерных точек образуемого земельного участка 3У436		
№ точки	Координата X, м	Координата У, м
1	410743.10	2208611.78
2	410743.14	2208618.06
3	410738.86	2208618.09
4	410738.82	2208611.81
1	410743.10	2208611.78

Каталог координат характерных точек образуемого земельного участка 3У437		
№ точки	Координата X, м	Координата У, м
1	410731.87	2208612.01
2	410731.90	2208618.13
3	410728.48	2208618.15
4	410728.44	2208612.03
1	410731.87	2208612.01
Каталог координат характерных точек образуемого земельного участка 3У438		
№ точки	Координата X, м	Координата У, м
1	410724.40	2208612.07
2	410724.44	2208618.17
3	410720.17	2208618.20
4	410720.15	2208612.02
1	410724.40	2208612.07
Каталог координат характерных точек образуемого земельного участка 3У439		
№ точки	Координата X, м	Координата У, м
1	410720.15	2208612.02
2	410720.17	2208618.20
3	410715.35	2208618.22
4	410715.30	2208612.17
1	410720.15	2208612.02
Каталог координат характерных точек образуемого земельного участка 3У440		
№ точки	Координата X, м	Координата У, м
1	410704.79	2208614.42
2	410704.74	2208620.88
3	410699.40	2208620.61
4	410699.46	2208614.26
1	410704.79	2208614.42
Каталог координат характерных точек образуемого земельного участка 3У441		
№ точки	Координата X, м	Координата У, м
1	410699.46	2208614.26
2	410699.40	2208620.61
3	410693.41	2208620.31
4	410693.63	2208614.08
1	410699.46	2208614.26
Каталог координат характерных точек образуемого земельного участка 3У442		
№ точки	Координата X, м	Координата У, м
1	410693.63	2208614.08
2	410693.41	2208620.31
3	410687.45	2208619.96
4	410687.62	2208613.91
1	410693.63	2208614.08
Каталог координат характерных точек образуемого земельного участка 3У443		
№ точки	Координата X, м	Координата У, м
1	410687.62	2208613.91
2	410687.45	2208619.96
3	410682.37	2208619.94
4	410675.48	2208619.38
5	410674.77	2208619.31
6	410676.23	2208613.77
7	410676.94	2208613.79
8	410682.86	2208613.99
1	410687.62	2208613.91
Каталог координат характерных точек образуемого земельного участка 3У444		
№ точки	Координата X, м	Координата У, м
1	410771.03	2208618.14
2	410770.92	2208624.25
3	410766.87	2208624.18
4	410766.98	2208618.07
1	410771.03	2208618.14
Каталог координат характерных точек образуемого земельного участка 3У445		
№ точки	Координата X, м	Координата У, м
1	410758.96	2208617.97
2	410758.99	2208624.08
3	410755.04	2208624.10
4	410755.01	2208618.00
1	410758.96	2208617.97
Каталог координат характерных точек образуемого земельного участка 3У446		
№ точки	Координата X, м	Координата У, м
1	410751.11	2208618.02
2	410751.14	2208624.17
3	410747.17	2208624.11
4	410747.13	2208618.04
5	410747.53	2208618.04
1	410751.11	2208618.02
Каталог координат характерных точек образуемого земельного участка 3У447		
№ точки	Координата X, м	Координата У, м
1	410747.13	2208618.04
2	410747.17	2208624.11

3	410743.29	2208624.04
4	410743.25	2208618.06
1	410747.13	2208618.04
Каталог координат характерных точек образуемого земельного участка 3У448		
№ точки	Координата X, м	Координата У, м
1	410743.25	2208618.06
2	410743.29	2208624.04
3	410738.90	2208624.07
4	410738.86	2208618.09
5	410743.14	2208618.06
1	410743.25	2208618.06
Каталог координат характерных точек образуемого земельного участка 3У449		
№ точки	Координата X, м	Координата У, м
1	410680.45	2208624.80
2	410679.34	2208630.61
3	410673.52	2208629.50
4	410672.15	2208629.23
5	410673.66	2208623.50
6	410674.63	2208623.69
1	410680.45	2208624.80
Каталог координат характерных точек образуемого земельного участка 3У450		
№ точки	Координата X, м	Координата У, м
1	410715.16	2208635.93
2	410715.11	2208640.27
3	410707.58	2208640.19
4	410707.63	2208635.85
1	410715.16	2208635.93
Каталог координат характерных точек образуемого земельного участка 3У451		
№ точки	Координата X, м	Координата У, м
1	410715.11	2208640.27
2	410715.05	2208645.58
3	410707.52	2208645.50
4	410707.58	2208640.19
1	410715.11	2208640.27
Каталог координат характерных точек образуемого земельного участка 3У452		
№ точки	Координата X, м	Координата У, м
1	410727.32	2208643.42
2	410727.50	2208649.74
3	410722.88	2208649.80
4	410722.59	2208643.37
1	410727.32	2208643.42
Каталог координат характерных точек образуемого земельного участка 3У453		
№ точки	Координата X, м	Координата У, м
1	410731.25	2208643.44
2	410731.21	2208649.81
3	410727.50	2208649.74
4	410727.32	2208643.42
1	410731.25	2208643.44
Каталог координат характерных точек образуемого земельного участка 3У454		
№ точки	Координата X, м	Координата У, м
1	410735.11	2208643.47
2	410735.07	2208649.78
3	410731.21	2208649.81
4	410731.25	2208643.44
1	410735.11	2208643.47
Каталог координат характерных точек образуемого земельного участка 3У455		
№ точки	Координата X, м	Координата У, м
1	410746.20	2208643.56
2	410746.15	2208649.70
3	410741.76	2208649.73
4	410741.80	2208643.53
1	410746.20	2208643.56
Каталог координат характерных точек образуемого земельного участка 3У456		
№ точки	Координата X, м	Координата У, м
1	410762.39	2208643.69
2	410762.34	2208649.85
3	410758.45	2208649.79
4	410758.50	2208643.66
1	410762.39	2208643.69
Каталог координат характерных точек образуемого земельного участка 3У457		
№ точки	Координата X, м	Координата У, м
1	410766.72	2208643.73
2	410766.68	2208649.91
3	410762.34	2208649.85
4	410762.39	2208643.69
1	410766.72	2208643.73
Каталог координат характерных точек образуемого земельного участка 3У458		
№ точки	Координата X, м	Координата У, м
1	410770.91	2208643.76

2	410770.85	2208649.97
3	410766.68	2208649.91
4	410766.72	2208643.73
1	410770.91	2208643.76
Каталог координат характерных точек образуемого земельного участка 3У459		
№ точки	Координата X, м	Координата Y, м
1	410774.82	2208643.79
2	410774.77	2208650.07
3	410770.85	2208649.97
4	410770.91	2208643.76
1	410774.82	2208643.79
Каталог координат характерных точек образуемого земельного участка 3У460		
№ точки	Координата X, м	Координата Y, м
1	410782.76	2208642.45
2	410782.71	2208650.15
3	410782.70	2208650.70
4	410778.60	2208650.63
5	410778.60	2208650.09
6	410778.66	2208642.41
1	410782.76	2208642.45
Каталог координат характерных точек образуемого земельного участка 3У461		
№ точки	Координата X, м	Координата Y, м
1	410786.85	2208642.50
2	410786.79	2208650.20
3	410782.71	2208650.15
4	410782.76	2208642.45
1	410786.85	2208642.50
Каталог координат характерных точек образуемого земельного участка 3У462		
№ точки	Координата X, м	Координата Y, м
1	410799.23	2208643.99
2	410799.18	2208650.39
3	410795.19	2208650.34
4	410795.29	2208643.90
1	410799.23	2208643.99
Каталог координат характерных точек образуемого земельного участка 3У463		
№ точки	Координата X, м	Координата Y, м
1	410815.25	2208644.06
2	410815.21	2208650.65
3	410811.94	2208650.63
4	410812.13	2208643.93
1	410815.25	2208644.06
Каталог координат характерных точек образуемого земельного участка 3У464		
№ точки	Координата X, м	Координата Y, м
1	410828.11	2208644.23
2	410828.06	2208650.71
3	410823.66	2208650.75
4	410823.68	2208644.19
1	410828.11	2208644.23
Каталог координат характерных точек образуемого земельного участка 3У465		
№ точки	Координата X, м	Координата Y, м
1	410838.74	2208644.31
2	410838.73	2208650.62
3	410832.99	2208650.67
4	410833.05	2208644.27
1	410838.74	2208644.31
Каталог координат характерных точек образуемого земельного участка 3У466		
№ точки	Координата X, м	Координата Y, м
1	411469.73	2208763.44
2	411469.62	2208768.02
3	411463.64	2208767.73
4	411463.65	2208767.54
5	411463.79	2208763.39
1	411469.73	2208763.44
Каталог координат характерных точек образуемого земельного участка 3У467		
№ точки	Координата X, м	Координата Y, м
1	411262.48	2208986.44
2	411269.76	2208981.06
3	411270.76	2208980.23
4	411296.82	2208979.85
5	411296.59	2208964.74
6	411297.14	2208964.75
7	411297.48	2208945.85
8	411297.18	2208925.76
9	411284.26	2208914.18
10	411229.01	2208912.68
11	411228.78	2208987.00
1	411262.48	2208986.44
Каталог координат характерных точек образуемого земельного участка 3У468		
№ точки	Координата X, м	Координата Y, м
1	411243.67	2208999.36
2	411248.85	2208995.26

3	411251.46	2208996.10
4	411255.51	2208992.77
5	411255.51	2208992.51
6	411262.48	2208986.44
7	411228.78	2208987.00
8	411228.76	2208994.59
9	411229.60	2208993.98
10	411239.49	2209005.84
11	411245.10	2209001.21
1	411243.67	2208999.36
Каталог координат характерных точек образуемого земельного участка 3У469		
№ точки	Координата X, м	Координата Y, м
1	411114.15	2209111.18
2	411110.55	2209101.61
3	411110.11	2209100.44
4	411108.51	2209096.19
5	411097.82	2209100.85
6	411090.30	2209104.13
7	411092.65	2209109.44
8	411093.29	2209110.89
9	411093.72	2209111.86
10	411092.63	2209112.33
11	411093.36	2209113.99
12	411086.96	2209116.88
13	411085.98	2209117.30
14	411087.40	2209120.74
15	411088.39	2209123.10
16	41112.44	2209112.12
1	411114.15	2209111.18
Каталог координат характерных точек образуемого земельного участка 3У470		
№ точки	Координата X, м	Координата Y, м
1	411303.20	2209166.02
2	411303.61	2209133.11
3	411307.44	2209133.24
4	411307.58	2209121.13
5	411281.21	2209120.34
6	411280.91	2209138.41
7	411280.88	2209141.48
8	411280.73	2209167.23
9	411280.65	2209170.53
10	411288.11	2209170.81
11	411297.11	2209171.12
12	411303.05	2209171.27
1	411303.20	2209166.02
Каталог координат характерных точек образуемого земельного участка 3У471		
№ точки	Координата X, м	Координата Y, м
1	411303.30	2209415.86
2	411307.15	2209437.87
3	411315.87	2209437.01
4	411321.66	2209425.75
5	411312.50	2209425.49
6	411309.99	2209425.42
7	411308.22	2209419.51
8	411304.36	2209393.37
9	411300.15	2209370.51
10	411295.26	2209349.68
11	411292.05	2209335.43
12	411286.88	2209316.33
13	411283.82	2209317.11
14	411287.88	2209336.19
15	411291.45	2209350.98
16	411295.06	2209375.92
17	411293.21	2209376.26
18	411302.20	2209416.18
1	411303.30	2209415.86
Каталог координат характерных точек образуемого земельного участка 3У472		
№ точки	Координата X, м	Координата Y, м
1	411364.43	2209157.76
2	411369.43	2209158.56
3	411370.43	2209158.72
4	411370.73	2209158.76
5	411371.06	2209153.46
6	411371.08	2209153.33
7	411371.06	2209153.33
8	411370.27	2209153.21
9	411365.12	2209152.39
10	411360.97	2209151.74
11	411360.12	2209157.07
1	411364.43	2209157.76
Каталог координат характерных точек образуемого земельного участка 3У473		
№ точки	Координата X, м	Координата Y, м
1	411365.64	2209196.23
2	411365.04	2209200.55
3	411364.72	2209200.55
4	411359.02	2209199.62
5	411358.34	2209199.53

6	411359.01	2209195.16
7	411365.35	2209196.18
1	411365.64	2209196.23
Каталог координат характерных точек образуемого земельного участка 3У4788		
№ точки	Координата X, м	Координата Y, м
1	410466.03	2209309.48
2	410457.84	2209287.63
3	410426.57	2209204.19
4	410426.90	2209201.73
5	410429.07	2209200.99
6	410418.47	2209169.01
7	410410.27	2209159.14
8	410347.65	2209188.74
9	410346.44	2209191.24
10	410346.43	2209333.44
11	410346.42	2209350.96
1	410466.03	2209309.48
Каталог координат характерных точек образуемого земельного участка 3У474		
№ точки	Координата X, м	Координата Y, м
1	410536.89	2209306.84
2	410564.23	2209296.07
3	410697.82	2209240.76
4	410713.55	2209244.81
5	410817.80	2209202.12
6	410830.24	2209197.03
7	410830.30	2209190.90
8	410833.53	2209189.59
9	410830.46	2209180.59
10	410928.98	2209146.26
11	410925.59	2209137.75
12	410942.86	2209130.52
13	410956.59	2209124.77
14	410958.48	2209129.13
15	410984.28	2209119.91
16	410986.23	2209125.09
17	411004.84	2209117.75
18	411052.27	2209099.05
19	411046.46	2209073.20
20	411023.33	2209081.76
21	411006.79	2209089.27
22	410986.32	2209097.55
23	410922.44	2209123.40
24	410888.75	2209137.04
25	410859.60	2209148.84
26	410837.50	2209161.69
27	410818.12	2209169.75
28	410703.46	2209215.91
29	410698.78	2209217.15
30	410692.41	2209221.17
31	410690.53	2209222.84
32	410654.09	2209238.55
33	410642.50	2209243.37
34	410635.36	2209245.32
35	410524.35	2209289.92
36	410519.69	2209289.28
37	410466.03	2209309.48
38	410346.42	2209350.96
39	410318.07	2209362.98
40	410312.82	2209346.19
41	410314.39	2209353.42
42	410320.84	2209374.39
43	410326.75	2209390.05
44	410392.34	2209363.26
45	410393.14	2209365.67
46	410440.76	2209346.15
47	410439.85	2209343.89
48	410454.39	2209338.03
49	410452.92	2209334.44
50	410463.91	2209329.94
51	410465.35	2209333.33
52	410468.49	2209332.09
1	410536.89	2209306.84
Каталог координат характерных точек образуемого земельного участка 3У475		
№ точки	Координата X, м	Координата Y, м
1	410727.80	2209279.45
2	410713.55	2209244.81
3	410697.82	2209240.76
4	410715.52	2209283.75
1	410727.80	2209279.45
Каталог координат характерных точек образуемого земельного участка 3У477		
№ точки	Координата X, м	Координата Y, м
1	410907.83	2209206.87
2	410906.63	2209203.36
3	410900.93	2209205.89
4	410902.43	2209209.27
1	410907.83	2209206.87

Каталог координат характерных точек образуемого земельного участка ЗУ46		
№ точки	Координата X, м	Координата Y, м
1	410825.82	2208712.28
2	410840.85	2208712.32
3	410841.11	2208690.28
4	410737.01	2208690.97
5	410690.00	2208690.38
6	410674.56	2208690.20
7	410660.80	2208690.03
8	410647.78	2208689.86
9	410505.98	2208688.09
10	410493.42	2208688.00
11	410455.45	2208686.88
12	410409.47	2208685.52
13	410386.89	2208684.01
14	410384.54	2208686.57
15	410341.80	2208686.04
16	410315.20	2208685.71
17	410315.11	2208696.80
18	410315.00	2208712.57
19	410377.04	2208713.99
20	410496.82	2208712.33
21	410499.13	2208711.32
1	410825.82	2208712.28

**2.4.** Каталоги координат земельных участков, участвующих в образовании образуемых земельных участков

Каталог координат характерных точек земельного участка ЗУ14-0, участвующего в образовании образуемого земельного участка ЗУ14		
№ точки	Координата X, м	Координата Y, м
1	411291.50	2209054.00
2	411252.25	2209052.74
3	411262.18	2209104.02
4	411291.62	2209105.23
1	411291.50	2209054.00
Каталог координат характерных точек земельного участка ЗУ14-1, участвующего в образовании образуемого земельного участка ЗУ14		
№ точки	Координата X, м	Координата Y, м
1	411291.50	2209054.00
2	411291.45	2209034.28
3	411274.86	2209033.74
4	411269.03	2209039.26
5	411252.01	2209051.91
6	411243.48	2209055.42
7	411262.18	2209104.02
8	411252.25	2209052.74
1	411291.50	2209054.00
Каталог координат характерных точек земельного участка ЗУ14-2, участвующего в образовании образуемого земельного участка ЗУ14		
№ точки	Координата X, м	Координата Y, м
1	411291.62	2209105.52
2	411291.62	2209105.23
3	411262.18	2209104.02
1	411291.62	2209105.52
Каталог координат характерных точек земельного участка ЗУ25-0, участвующего в образовании образуемого земельного участка ЗУ25		
№ точки	Координата X, м	Координата Y, м
1	411075.35	2208736.06
2	411075.50	2208729.61
3	411074.38	2208729.58
4	411073.97	2208729.06
5	411073.16	2208729.08
6	411072.69	2208729.55
7	411071.55	2208729.52
8	411071.40	2208735.97
1	411075.35	2208736.06
Каталог координат характерных точек земельного участка ЗУ25-1, участвующего в образовании образуемого земельного участка ЗУ25		
№ точки	Координата X, м	Координата Y, м
1	411075.35	2208736.06
2	411075.50	2208729.61

3	411074.38	2208729.58
4	411073.97	2208729.06
5	411073.16	2208729.08
6	411072.69	2208729.55
7	411071.55	2208729.52
8	411071.40	2208735.97
1	411075.35	2208736.06
9	411077.02	2208738.16
10	411077.32	2208729.27
11	411077.31	2208728.92
12	411071.01	2208728.85
13	411070.85	2208740.61
14	411076.01	2208740.63
15	411076.97	2208740.64
16	411076.97	2208740.62
17	411076.97	2208740.02
9	411077.02	2208738.16
Каталог координат характерных точек земельного участка ЗУ26-0, участвующего в образовании образуемого земельного участка ЗУ26		
№ точки	Координата X, м	Координата Y, м
1	411070.71	2208729.25
2	411067.20	2208729.24
3	411067.20	2208729.70
4	411067.20	2208733.77
5	411070.71	2208733.78
1	411070.71	2208729.25
Каталог координат характерных точек земельного участка ЗУ26-1, участвующего в образовании образуемого земельного участка ЗУ26		
№ точки	Координата X, м	Координата Y, м
1	411067.26	2208740.57
2	411070.85	2208740.61
3	411071.01	2208728.85
4	411067.19	2208728.81
5	411067.20	2208729.24
6	411070.71	2208729.25
7	411070.70	2208733.78
8	411067.20	2208733.77
1	411067.26	2208740.57
Каталог координат характерных точек земельного участка ЗУ30-0, участвующего в образовании образуемого земельного участка ЗУ30		
№ точки	Координата X, м	Координата Y, м
1	410932.40	2208468.06
2	410933.03	2208437.44
3	410886.78	2208437.83
4	410886.65	2208467.13
1	410932.40	2208468.06
Каталог координат характерных точек земельного участка ЗУ30-1, участвующего в образовании образуемого земельного участка ЗУ30		
№ точки	Координата X, м	Координата Y, м
1	410956.73	2208476.57
2	410955.72	2208440.74
3	410955.70	2208437.20
4	410933.03	2208437.44
5	410932.40	2208468.06
6	410886.65	2208467.13
7	410886.78	2208437.83
8	410882.10	2208437.77
9	410882.12	2208441.22
10	410882.26	2208476.47
1	410956.73	2208476.57
Каталог координат характерных точек земельного участка ЗУ33-0, участвующего в образовании образуемого земельного участка ЗУ33		
№ точки	Координата X, м	Координата Y, м
1	410842.56	2208589.04
2	410842.86	2208565.59
3	410828.87	2208565.71
4	410828.84	2208582.11
5	410795.16	2208584.15
6	410794.15	2208566.99
7	410779.03	2208570.84

8	410779.03	2208589.13
9	410794.14	2208589.74
1	410842.56	2208589.04
Каталог координат характерных точек земельного участка ЗУ33-1 участвующего в образовании образуемого земельного участка ЗУ33		
№ точки	Координата X, м	Координата Y, м
1	410828.84	2208582.11
2	410828.87	2208565.71
3	410794.15	2208566.99
4	410795.16	2208584.15
1	410828.84	2208582.11
Каталог координат характерных точек земельного участка ЗУ33-2 участвующего в образовании образуемого земельного участка ЗУ33		
№ точки	Координата X, м	Координата Y, м
1	410828.87	2208565.71
2	410821.19	2208565.71
3	410779.03	2208565.71
4	410779.03	2208570.84
5	410794.15	2208566.99
1	410828.87	2208565.71
Каталог координат характерных точек земельного участка ЗУ49-0 участвующего в образовании образуемого земельного участка ЗУ49		
№ точки	Координата X, м	Координата Y, м
1	410993.13	2209078.13
2	410993.43	2209073.91
3	410993.86	2209067.91
4	410997.56	2209067.86
5	411019.21	2209067.57
6	411061.78	2209066.99
7	410978.56	2209068.11
8	410978.56	2209078.36
1	410993.13	2209078.13
Каталог координат характерных точек земельного участка ЗУ49-1 участвующего в образовании образуемого земельного участка ЗУ49		
№ точки	Координата X, м	Координата Y, м
1	411000.13	2209073.82
2	410997.56	2209067.86
3	410993.86	2209067.91
4	410993.43	2209073.91
1	411000.13	2209073.82
Каталог координат характерных точек земельного участка ЗУ49-2 участвующего в образовании образуемого земельного участка ЗУ49		
№ точки	Координата X, м	Координата Y, м
1	411021.78	2209073.53
2	411019.21	2209067.57
3	410997.56	2209067.86
4	411000.13	2209073.82
1	411021.78	2209073.53
Каталог координат характерных точек земельного участка ЗУ49-3 участвующего в образовании образуемого земельного участка ЗУ49		
№ точки	Координата X, м	Координата Y, м
1	411046.46	2209073.20
2	411061.78	2209066.99
3	411019.21	2209067.57
4	411021.78	2209073.53
1	411046.46	2209073.20
Каталог координат характерных точек земельного участка ЗУ59-0 участвующего в образовании образуемого земельного участка ЗУ59		
№ точки	Координата X, м	Координата Y, м
1	411047.92	2208671.57
2	411054.81	2208671.41
3	411055.62	2208663.36
4	411030.16	2208663.94
5	411026.45	2208664.02

6	411026.60	2208672.37
7	411018.60	2208672.55
8	411018.92	2208690.23
9	411020.39	2208690.27
10	411019.59	2208672.95
11	411030.85	2208673.16
12	411048.12	2208673.49
1	411047.92	2208671.57
Каталог координат характерных точек земельного участка ЗУ59-1 участвующего в образовании образуемого земельного участка ЗУ59		
№ точки	Координата X, м	Координата У, м
1	411037.49	2208673.64
2	411048.12	2208673.49
3	411019.59	2208672.95
4	411020.39	2208690.27
5	411020.98	2208703.13
6	411021.10	2208695.55
1	411037.49	2208673.64
Каталог координат характерных точек земельного участка ЗУ62-1 участвующего в образовании образуемого земельного участка ЗУ62		
№ точки	Координата X, м	Координата У, м
1	411189.78	2208489.18
2	411189.23	2208438.84
3	411186.49	2208438.80
4	411186.72	2208477.76
5	411186.77	2208485.95
6	411171.46	2208486.13
7	411171.03	2208489.48
8	411172.04	2208489.47
9	411186.78	2208489.25
1	411189.78	2208489.18
Каталог координат характерных точек земельного участка ЗУ62-1 участвующего в образовании образуемого земельного участка ЗУ62		
№ точки	Координата X, м	Координата У, м
1	411171.03	2208489.48
2	411171.46	2208486.13
3	411170.83	2208486.05
4	411170.82	2208489.49
1	411171.03	2208489.48
Каталог координат характерных точек земельного участка ЗУ301-0 участвующего в образовании образуемого земельного участка ЗУ301		
№ точки	Координата X, м	Координата У, м
1	411050.71	2208806.25
2	411049.25	2208804.16
3	411045.64	2208804.35
4	411045.76	2208810.53
5	411050.76	2208810.46
1	411050.71	2208806.25
Каталог координат характерных точек земельного участка ЗУ301-1 участвующего в образовании образуемого земельного участка ЗУ301		
№ точки	Координата X, м	Координата У, м
1	411050.71	2208806.25
2	411049.25	2208804.16
3	411045.64	2208804.35
4	411045.76	2208810.53
5	411050.76	2208810.46
1	411050.71	2208806.25
6	411052.83	2208827.52
7	411052.57	2208802.81
8	411044.32	2208802.98
9	411044.58	2208827.62
6	411052.83	2208827.52
Каталог координат характерных точек земельного участка ЗУ305-0, участвующего в образовании образуемого земельного участка ЗУ305		
№ точки	Координата X, м	Координата У, м
1	411254.47	2209344.03
2	411251.75	2209325.40

3	411280.10	2209318.07
4	411286.88	2209316.33
5	411316.75	2209308.86
6	411314.28	2209305.13
7	411248.50	2209321.07
8	411267.86	2209448.97
9	411268.24	2209435.30
1	411254.47	2209344.03
Каталог координат характерных точек земельного участка ЗУ305-1, участвующего в образовании образуемого земельного участка ЗУ305		
№ точки	Координата X, м	Координата У, м
1	411110.11	2209100.44
2	411110.55	2209101.61
3	411114.15	2209111.18
4	411114.42	2209111.89
5	411124.30	2209107.73
6	411126.54	2209112.44
7	411114.63	2209117.41
8	411140.52	2209183.50
9	411142.11	2209182.94
10	411156.21	2209218.70
11	411176.31	2209210.92
12	411223.20	2209329.85
13	411226.75	2209328.45
14	411232.53	2209326.67
15	411234.42	2209336.79
16	411251.22	2209426.00
17	411145.75	2209468.67
18	411186.05	2209467.50
19	411189.04	2209466.83
20	411214.79	2209461.00
21	411237.92	2209455.77
22	411242.08	2209454.83
23	411267.86	2209448.97
24	411248.50	2209321.07
25	411314.28	2209305.13
26	411312.31	2209302.14
27	411311.00	2209296.72
28	411310.74	2209296.79
29	411309.56	2209293.05
30	411260.32	2209306.25
31	411254.21	2209307.92
32	411247.18	2209309.67
33	411239.68	2209311.67
34	411228.75	2209283.95
35	411218.70	2209262.07
36	411203.17	2209219.06
37	411190.95	2209188.05
38	411164.34	2209198.54
39	411141.45	2209140.50
40	411139.44	2209135.39
41	411131.75	2209115.88
42	411128.08	2209106.57
43	411115.31	2209074.20
44	411082.73	2209087.04
45	411083.52	2209089.13
46	411089.50	2209102.34
47	411089.86	2209103.13
48	411090.30	2209104.13
49	411097.82	2209100.85
50	411099.66	2209105.01
1	411110.11	2209100.44
Каталог координат характерных точек земельного участка ЗУ305-2, участвующего в образовании образуемого земельного участка ЗУ305		
№ точки	Координата X, м	Координата У, м
1	411124.30	2209107.73
2	411126.54	2209112.44
3	411114.63	2209117.41
4	411112.44	2209112.12
5	411114.15	2209111.18
6	411114.42	2209111.89
1	411124.30	2209107.73
Каталог координат характерных точек земельного участка ЗУ313-0, участвующего в образовании образуемого земельного участка ЗУ313		
№ точки	Координата X, м	Координата У, м

1	410690.00	2208690.38
2	410690.59	2208652.09
3	410737.42	2208652.67
4	410737.44	2208650.99
5	410707.45	2208651.69
6	410707.52	2208645.50
7	410707.58	2208640.19
8	410707.63	2208635.85
9	410680.13	2208632.04
10	410674.80	2208631.07
11	410671.81	2208630.51
12	410666.26	2208651.51
13	410660.65	2208672.74
14	410674.47	2208672.64
15	410674.58	2208687.27
16	410674.56	2208690.20
1	410690.00	2208690.38
Каталог координат характерных точек земельного участка ЗУ313-1, участвующего в образовании образуемого земельного участка ЗУ313		
№ точки	Координата X, м	Координата У, м
1	410737.42	2208652.67
2	410737.01	2208690.97
3	410690.00	2208690.38
4	410690.59	2208652.09
1	410737.42	2208652.67
Каталог координат характерных точек земельного участка ЗУ61-0, участвующего в образовании образуемого земельного участка ЗУ61		
№ точки	Координата X, м	Координата У, м
1	411024.93	2208487.09
2	411024.99	2208475.78
3	411029.42	2208475.75
4	411029.41	2208464.85
5	411024.91	2208464.86
6	411024.92	2208454.15
7	411015.06	2208454.14
8	411014.99	2208487.07
1	411024.93	2208487.09
9	411013.72	2208513.19
10	411053.33	2208513.22
11	411060.78	2208513.11
12	411060.46	2208491.14
13	411059.72	2208439.93
14	410955.72	2208440.74
15	410956.73	2208476.57
16	410882.26	2208476.47
17	410882.46	2208525.84
18	410960.93	2208525.84
19	410960.73	2208514.39
9	411013.72	2208513.19
Каталог координат характерных точек земельного участка ЗУ61-1, участвующего в образовании образуемого земельного участка ЗУ61		
№ точки	Координата X, м	Координата У, м
1	410960.93	2208525.84
2	410962.39	2208606.37
3	410930.40	2208607.09
4	410914.07	2208607.33
5	410913.94	2208599.02
6	410882.76	2208599.66
7	410882.46	2208525.84
1	410960.93	2208525.84
Каталог координат характерных точек земельного участка ЗУ39-0, участвующего в образовании образуемого земельного участка ЗУ39		
№ точки	Координата X, м	Координата У, м
1	411338.69	2209090.06
2	411338.80	2209082.79
3	411326.65	2209082.62
4	411326.54	2209089.89
1	411338.69	2209090.06
5	411312.10	2209048.11
6	411311.58	2209099.40
7	411311.57	2209099.91
8	411329.00	2209098.39
9	411338.79	2209097.83

10	411360.42	2209096.58
11	411360.46	2209096.55
12	411359.33	2209094.10
13	411362.86	2209060.71
14	411363.72	2209054.77
15	411364.84	2209048.53
16	411367.22	2209046.34
17	411370.24	2209017.14
18	411370.22	2209016.52
19	411306.57	2209016.37
20	411306.57	2209030.00
21	411306.57	2209048.11
5	411312.10	2209048.11

Каталог координат характерных точек земельного участка ЗУ39-1, участвующего в образовании образуемого земельного участка ЗУ39

№ точки	Координата X, м	Координата У, м
1	411338.69	2209090.06
2	411338.80	2209082.79
3	411326.65	2209082.62
4	411326.54	2209089.89
1	411338.69	2209090.06

Каталог координат характерных точек земельного участка ЗУ469-0, участвующего в образовании образуемого земельного участка ЗУ469

№ точки	Координата X, м	Координата У, м
1	411112.44	2209112.12
2	411088.39	2209123.10
3	411085.98	2209117.30
4	411086.96	2209116.88
5	411093.36	2209113.99
6	411092.63	2209112.33
7	411093.72	2209111.86
8	411093.29	2209110.89
9	411096.72	2209109.62
10	411096.01	2209107.97
11	411110.55	2209101.61
12	411114.15	2209111.18
1	411112.44	2209112.12

Каталог координат характерных точек земельного участка ЗУ469-1, участвующего в образовании образуемого земельного участка ЗУ469

№ точки	Координата X, м	Координата У, м
1	411096.72	2209109.62
2	411096.01	2209107.97
3	411110.55	2209101.61
4	411110.11	2209100.44
5	411108.51	2209096.19
6	411097.82	2209100.85
7	411090.30	2209104.13
8	411092.65	2209109.44
9	411093.29	2209110.89
1	411096.72	2209109.62

Каталог координат характерных точек земельного участка ЗУ4788-0, участвующего в образовании образуемого земельного участка ЗУ4788

№ точки	Координата X, м	Координата У, м
1	410457.84	2209287.63
2	410426.57	2209204.19
3	410426.90	2209201.73
4	410429.07	2209200.99
5	410418.47	2209169.01
6	410410.27	2209159.14
7	410347.65	2209188.74
8	410346.44	2209191.24
9	410346.43	2209333.44
1	410457.84	2209287.63

Каталог координат характерных точек земельного участка ЗУ4788-1, участвующего в образовании образуемого земельного участка ЗУ4788

№ точки	Координата X, м	Координата У, м
1	410457.84	2209287.63
2	410426.57	2209204.19
3	410426.90	2209201.73
4	410429.07	2209200.99
5	410418.47	2209169.01
6	410410.27	2209159.14
7	410347.65	2209188.74
8	410346.44	2209191.24
9	410346.43	2209333.44
1	410457.84	2209287.63

№ точки	Координата X, м	Координата У, м
1	410466.03	2209309.48
2	410457.84	2209287.63
3	410346.43	2209333.44
4	410346.42	2209350.96
1	410466.03	2209309.48

## 2.5. Каталоги координат устанавливаемых публичных сервитутов

Каталог координат характерных точек устанавливаемого публичного сервитута С1 (земельный участок с кадастровым номером 61:46:0012201:4787)

№ точки	Координата X, м	Координата У, м
1	411297.38	2209007.52
2	411296.82	2208979.85
3	411291.12	2208979.93
4	411291.45	2209034.28
5	411291.49	2209048.56
6	411306.57	2209048.11
7	411306.57	2209030.00
8	411299.44	2209030.04
9	411297.79	2209016.39
1	411297.38	2209007.52

Каталог координат характерных точек устанавливаемого публичного сервитута С2

№ точки	Координата X, м	Координата У, м
1	411281.21	2209120.34
2	411277.03	2209120.21
3	411276.82	2209138.45
4	411276.17	2209181.70
5	411283.42	2209204.64
6	411287.89	2209204.60
7	411288.22	2209186.80
8	411282.50	2209186.69
9	411280.39	2209181.08
10	411280.53	2209175.55
11	411287.94	2209175.81
12	411288.11	2209170.81
13	411280.65	2209170.53
14	411280.73	2209167.23
15	411280.88	2209141.48
16	411280.91	2209138.41
1	411281.21	2209120.34

Каталог координат характерных точек устанавливаемого публичного сервитута С3 (земельный участок с кадастровым номером 61:46:0012201:4087)

№ точки	Координата X, м	Координата У, м
1	410780.47	2208515.86
2	410779.62	2208507.97
3	410622.88	2208505.54
4	410614.68	2208505.41
5	410614.86	2208513.79
1	410780.47	2208515.86

Каталог координат характерных точек устанавливаемого публичного сервитута С3.1 (земельный участок с кадастровым номером 61:46:0012201:4087)

№ точки	Координата X, м	Координата У, м
1	410622.88	2208505.54
2	410620.14	2208362.32
3	410631.72	2208330.99
4	410610.85	2208331.08
5	410614.68	2208505.41
1	410622.88	2208505.54

Каталог координат характерных точек устанавливаемого публичного сервитута С4 (земельный участок с кадастровым номером 61:46:0012201:4285)

№ точки	Координата X, м	Координата У, м
1	410611.34	2208353.46
2	410610.85	2208331.08
3	410616.72	2208331.05
4	410616.77	2208324.17
5	410603.78	2208324.22
6	410603.55	2208353.37

Каталог координат характерных точек устанавливаемого публичного сервитута С5 (земельный участок с кадастровым номером 61:46:0012201:5153)

№ точки	Координата X, м	Координата У, м
1	410845.53	2209224.72
2	410833.53	2209189.59
3	410830.30	2209190.90
4	410830.24	2209197.03
5	410844.85	2209232.75
6	410848.22	2209231.39
7	410880.06	2209218.50
8	410893.52	2209213.05
9	410901.94	2209235.82
10	410907.50	2209233.52
11	410907.11	2209232.46
12	410903.01	2209221.39
13	410897.07	2209205.40
1	410845.53	2209224.72

Каталог координат характерных точек устанавливаемого публичного сервитута С6

№ точки	Координата X, м	Координата У, м
1	410674.58	2208687.27
2	410674.56	2208690.20
3	410680.56	2208690.27
4	410680.42	2208666.60
5	410662.24	2208666.73
6	410660.65	2208672.74
7	410674.47	2208672.64
1	410674.58	2208687.27

Каталог координат характерных точек устанавливаемого публичного сервитута С7 (земельный участок с кадастровым номером 61:46:0012201:5135)

№ точки	Координата X, м	Координата У, м
1	410324.74	2208345.86
2	410323.36	2208324.90
3	410313.35	2208325.78
4	410314.04	2208335.34
5	410317.00	2208346.54
1	410324.74	2208345.86

Каталог координат характерных точек устанавливаемого публичного сервитута С8 (земельный участок с кадастровым номером 61:46:0012201:4727)

№ точки	Координата X, м	Координата У, м
1	410327.53	2208391.99
2	410324.74	2208345.86
3	410317.00	2208346.54
4	410317.62	2208392.86
1	410327.53	2208391.99

Каталог координат характерных точек устанавливаемого публичного сервитута С9 (земельный участок с кадастровым номером 61:46:0012201:4727)

№ точки	Координата X, м	Координата У, м
1	410327.61	2208437.17
2	410327.53	2208391.99
3	410317.62	2208392.86
4	410317.66	2208396.19
5	410317.86	2208411.28
6	410317.73	2208425.05
7	410317.61	2208437.95
1	410327.61	2208437.17

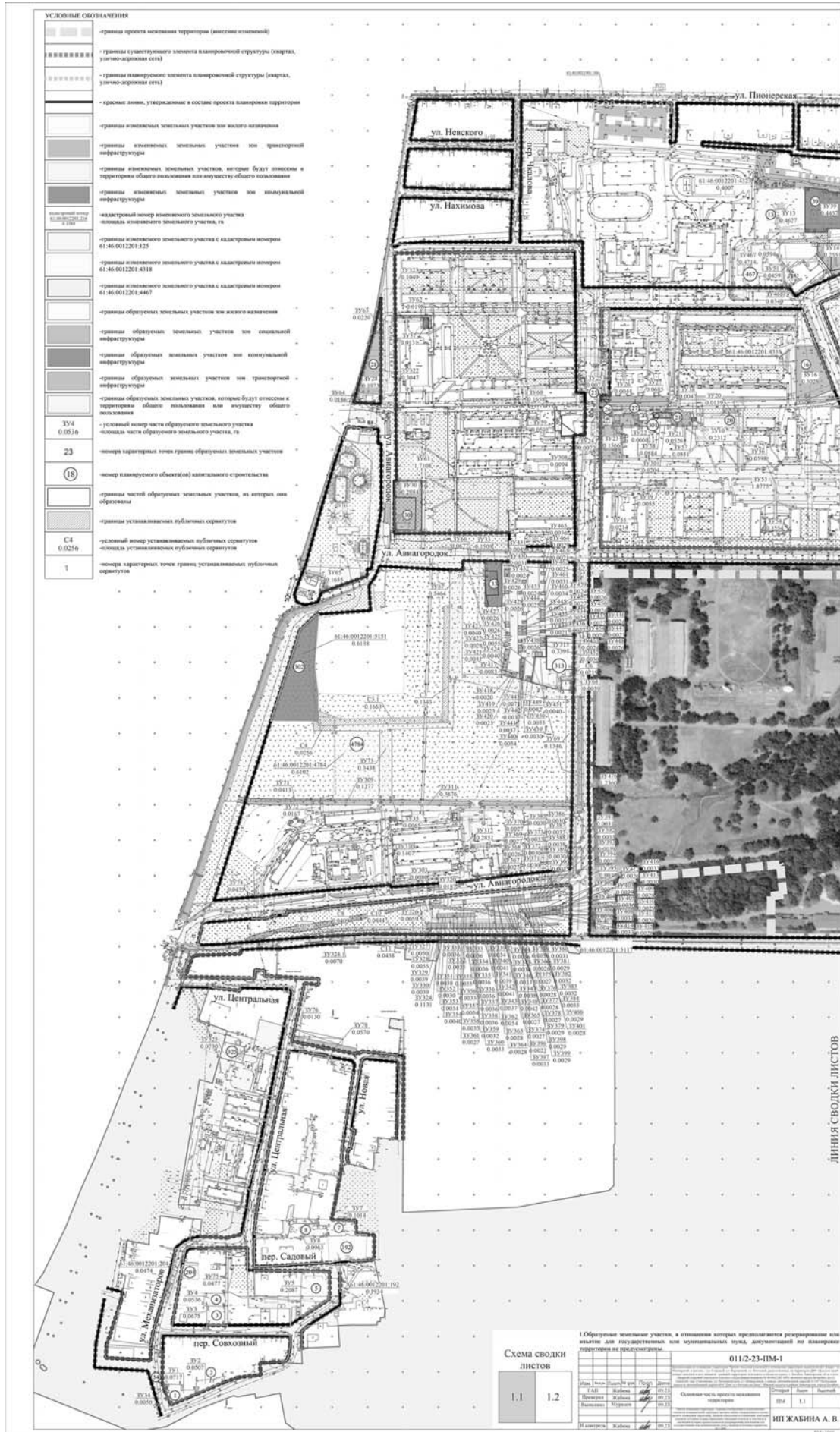
Каталог координат характерных точек устанавливаемого публичного сервитута С10 (земельный участок с кадастровым номером 61:46:0012201:4730)

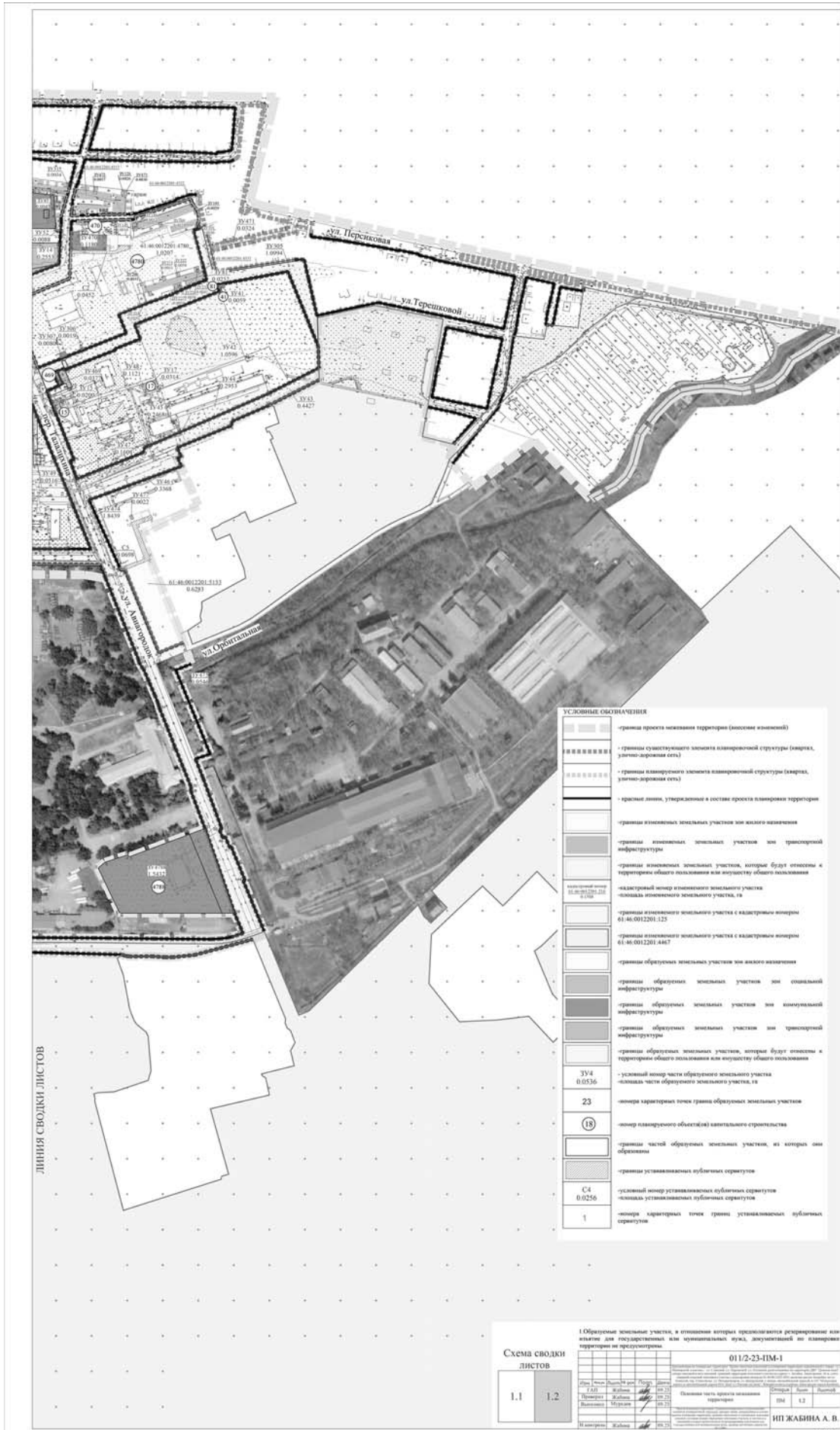
№ точки	Координата X, м	Координата У, м
1	410327.57	2208465.08
2	410327.61	2208437.17
3	410317.61	2208437.95
4	410317.18	2208483.30
5	410324.90	2208482.57
1	410327.57	2208465.08



**3.РАЗДЕЛ. ЧЕРТЕЖИ ПРОЕКТА МЕЖЕВАНИЯ ТЕРРИТОРИИ**

					<b>011/2-23-ПМ-1.ГР</b>	Лист
Изм.	Лист	№ докум.	Подпись	Дата		207





**АДМИНИСТРАЦИЯ ГОРОДА БАТАЙСКА**  
**ПОСТАНОВЛЕНИЕ**  
**от 27.10.2023 № 2950**  
**г. Батайск**

**Об утверждении проекта планировки и проекта межевания территории в районе ул. Матросова, ул. Совхозной, ул. Орджоникидзе, ул. Сосновой, ул. Ключевой**

Принимая во внимание ходатайство Управления по архитектуре и градостроительству города Батайска, на основании Градостроительного кодекса Российской Федерации, правил землепользования и застройки муниципального образования «Город Батайск», утвержденных решением Батайской городской Думы от 16.12.2020 № 91, с учетом рекомендаций комиссии по землепользованию и застройке муниципального образования «Город Батайск», представленных в соответствии с заключением о результатах общественных обсуждений от 10.10.2023, руководствуясь Уставом муниципального образования «Город Батайск», Администрация города Батайска **постановляет:**

1. Утвердить основную часть выполнения проекта планировки и проекта межевания территории протяженностью 3740 метров в районе ул. Матросова, ул. Совхозной, ул. Орджоникидзе, ул. Сосновой, ул. Ключевой, в составе:
  - 1.1. Раздел 1. Проект планировки территории, основная часть, согласно приложению №1;
  - 1.2. Раздел 2. Проект межевания территории, основная часть, согласно приложению №2; (находятся на хранении в Управлении по архитектуре и градостроительству города Батайска).
2. Опубликовать настоящее постановление в официальном печатном издании и разместить на официальном сайте Администрации города Батайска в сети «Интернет».
3. Настоящее постановление вступает в силу со дня его официального опубликования.
4. Контроль за исполнением настоящего постановления возложить на заместителя главы Администрации города Батайска по территориальному развитию и строительству Яковенко Е.В.

**Глава Администрации  
города Батайска**

**Р.П. Волошин**

**Постановление вносит  
Управление по архитектуре и  
градостроительству города Батайска**

Муниципальное предприятие  
"Архитектурно-планировочное бюро"  
г. Батайска



346880 Ростовская обл., г. Батайск, ул. Ворошилова, 189, тел. 8 (86354) 6-14-16, ф. (86354) 5-84-51  
 e-mail: arhproekt@yandex.ru  
 ИНН 6141010549, КПП 614101001, р/с 40702810652280100068  
 в ПАО «Западный банк ПАО Сбербанка г. Ростов-на-Дону»

**ПРОЕКТ ПЛАНИРОВКИ И ПРОЕКТ МЕЖЕВАНИЯ ТЕРРИТОРИИ  
в районе ул. Матросова, ул. Совхозной, ул. Орджоникидзе,  
ул. Сосновой, ул. Ключевой.**

**ПРОЕКТ ПЛАНИРОВКИ ТЕРРИТОРИИ, ОСНОВНАЯ ЧАСТЬ**

**заказчик: Управление по архитектуре и градостроительству  
города Батайска**

Раздел 1

2023.661301-ПМ

2023





6	<p>Проектом планировки и проектом межевания территории в районе ул. Матросова, ул. Собханой, ул. Орджоникидзе, ул. Сосновой, ул. Ключевой, предусмотрено следующее</p> <ol style="list-style-type: none"> <li>Установить красные линии.</li> <li>Установить границы образуемых земельных участков №1-№75 с видом разрешенного использования "Земельные участки (территории) общего пользования", включающие в том числе водопроводные каналы (существующие или возводимые места их размещения) и территории, необходимые для их эксплуатации.</li> <li>Установить публичные сервитуты (при необходимости).</li> </ol> <p>В составе данного проекта планировки и межевания не устанавливаются границы вновь образуемых земельных участков.</p> <p>В соответствии с проектом планировки и проектом межевания территории в районе ул. Матросова, ул. Собханой, ул. Орджоникидзе, ул. Сосновой, ул. Ключевой, вид разрешенного использования образуемых земельных участков – "Земельные участки (территории) общего пользования" (код 12.0).</p> <p>"Земельные участки (территории) общего пользования" (код 12.0) является основным видом разрешенного использования территориальных зон Ж.1, Ж.2, Ж.3, Ж.4, Д.1, Д.2, Д.2.1, Д.3, П1/1, П1/2, П2/1, П2/2, П2/3, И1, И2, И3, Ч, Р.1, Р.2, К.1, К.2, С.</p>	7
---	---	---

Основные виды разрешенного использования		Вспомогательные виды разрешенного использования
Код и наименование вида разрешенного использования 12.0 Земельные участки (территории) общего пользования	Описание вида разрешенного использования земельного участка и виды объектов капитального строительства Размещение декоративных, технических, ландшафтных, конструктивных устройств, элементов озеленения, различных видов оборудования и оформления, малых архитектурных форм, некапитальных информационных стелл и сооружений, информационных щитов и указателей, размещаемых как отдельные части благоустройства территории, общественных территорий, площадок для выгула собак	Вспомогательные виды разрешенного использования Не установлены

Изм.	Кол-во	Лист	В-к	Дата	Подпись	Итого
				08.2023		3

Изм. № подл.	Дата	Подпись и дата	Взам. инд. №	Итого
2023.66301-ПП-П3				3

Формат А4

7	<p>Проектом планировки и проектом межевания территории в районе ул. Матросова, ул. Собханой, ул. Орджоникидзе, ул. Сосновой, ул. Ключевой, предусмотрено следующее</p> <ol style="list-style-type: none"> <li>Установить красные линии.</li> <li>Установить границы образуемых земельных участков №1-№75 с видом разрешенного использования "Земельные участки (территории) общего пользования", включающие в том числе водопроводные каналы (существующие или возводимые места их размещения) и территории, необходимые для их эксплуатации.</li> <li>Установить публичные сервитуты (при необходимости).</li> </ol> <p>В составе данного проекта планировки и межевания не устанавливаются границы вновь образуемых земельных участков.</p> <p>В соответствии с проектом планировки и проектом межевания территории в районе ул. Матросова, ул. Собханой, ул. Орджоникидзе, ул. Сосновой, ул. Ключевой, вид разрешенного использования образуемых земельных участков – "Земельные участки (территории) общего пользования" (код 12.0).</p> <p>"Земельные участки (территории) общего пользования" (код 12.0) является основным видом разрешенного использования территориальных зон Ж.1, Ж.2, Ж.3, Ж.4, Д.1, Д.2, Д.2.1, Д.3, П1/1, П1/2, П2/1, П2/2, П2/3, И1, И2, И3, Ч, Р.1, Р.2, К.1, К.2, С.</p>	7
---	---	---

Основные виды разрешенного использования		Вспомогательные виды разрешенного использования
Код и наименование вида разрешенного использования 12.02 Благоустройство территории	Описание вида разрешенного использования земельного участка и виды объектов капитального строительства Размещение декоративных, технических, ландшафтных, конструктивных устройств, элементов озеленения, различных видов оборудования и оформления, малых архитектурных форм, некапитальных информационных стелл и сооружений, информационных щитов и указателей, размещаемых как отдельные части благоустройства территории, общественных территорий, площадок для выгула собак	Вспомогательные виды разрешенного использования Не установлены

Изм.	Кол-во	Лист	В-к	Дата	Подпись	Итого
				08.2023		3

Изм. № подл.	Дата	Подпись и дата	Взам. инд. №	Итого
2023.66301-ПП-П3				3

Формат А4

9

Каталог координат характерных точек красных линий  
Красная линия №3

Номера точек	Y - координаты	X - координаты
1	4	3
1	2205718.37	409720.70
2	2205718.08	409705.15
3	2205717.43	409655.83
4	2205717.33	409640.23

Каталог координат характерных точек красных линий.  
Красная линия №4

Номера точек	Y - координаты	X - координаты
1	4	3
1	2205718.26	409626.99
2	2205718.09	409610.89
3	2205718.16	409564.59
4	2205718.33	409547.12

Имя	Коллаж	Лист	Фикс	Дата	08.2023
Имя № подл.	Подпись и дата		Взам.инд. №		

Имя	Коллаж	Лист	Фикс	Дата	08.2023
Имя № подл.	Подпись и дата		Взам.инд. №		
Лист	2023.661301-ПМ-П3				5

Формат А4

8

Каталог координат характерных точек красных линий.  
Красная линия №1

Номера точек	Y - координаты	X - координаты
1	4	3
1	2205721.86	409925.53
2	2205720.40	409836.10
3	2205758.49	409834.67
4	2205785.35	409833.78
5	22056818.00	409832.82
6	2205954.68	409828.84
7	2206006.40	409827.92

Каталог координат характерных точек красных линий.  
Красная линия №2

Номера точек	Y - координаты	X - координаты
1	4	3
1	2206005.83	409803.35
2	2205968.72	409804.48
3	2205946.23	409806.10
4	2205911.82	409806.58
5	2205870.11	409806.53
6	2205800.56	409809.76
7	2205720.10	409812.17
8	2205718.62	409733.76

Имя	Коллаж	Лист	Фикс	Дата	08.2023
Имя № подл.	Подпись и дата		Взам.инд. №		

Имя	Коллаж	Лист	Фикс	Дата	08.2023
Имя № подл.	Подпись и дата		Взам.инд. №		
Лист	2023.661301-ПМ-П3				4

Формат А4



10		11																																																																																														
<p>Каталог координат характерных точек красных линий. Красная линия №5</p> <table border="1"> <thead> <tr> <th>Номера точек</th> <th>Y - координаты</th> <th>X - координаты</th> </tr> </thead> <tbody> <tr> <td>1</td> <td>4</td> <td>3</td> </tr> <tr> <td>1</td> <td>220571860</td> <td>409518.90</td> </tr> <tr> <td>2</td> <td>220571852</td> <td>409483.95</td> </tr> <tr> <td>3</td> <td>220572199</td> <td>409436.04</td> </tr> <tr> <td>4</td> <td>220573239</td> <td>409410.04</td> </tr> </tbody> </table> <p>Каталог координат характерных точек красных линий. Красная линия №6</p> <table border="1"> <thead> <tr> <th>Номера точек</th> <th>Y - координаты</th> <th>X - координаты</th> </tr> </thead> <tbody> <tr> <td>1</td> <td>4</td> <td>3</td> </tr> <tr> <td>1</td> <td>220569424</td> <td>409720.24</td> </tr> <tr> <td>2</td> <td>220568980</td> <td>409607.08</td> </tr> <tr> <td>3</td> <td>220568840</td> <td>409547.94</td> </tr> <tr> <td>4</td> <td>220568596</td> <td>409411.28</td> </tr> </tbody> </table>		Номера точек	Y - координаты	X - координаты	1	4	3	1	220571860	409518.90	2	220571852	409483.95	3	220572199	409436.04	4	220573239	409410.04	Номера точек	Y - координаты	X - координаты	1	4	3	1	220569424	409720.24	2	220568980	409607.08	3	220568840	409547.94	4	220568596	409411.28	<p>Каталог координат характерных точек красных линий. Красная линия №7</p> <table border="1"> <thead> <tr> <th>Номера точек</th> <th>Y - координаты</th> <th>X - координаты</th> </tr> </thead> <tbody> <tr> <td>1</td> <td>4</td> <td>3</td> </tr> <tr> <td>1</td> <td>220569473</td> <td>409733.12</td> </tr> <tr> <td>2</td> <td>220569759</td> <td>409805.21</td> </tr> <tr> <td>3</td> <td>220563319</td> <td>409806.19</td> </tr> <tr> <td>4</td> <td>220559750</td> <td>409807.51</td> </tr> <tr> <td>5</td> <td>220549910</td> <td>409812.40</td> </tr> <tr> <td>6</td> <td>220547341</td> <td>409811.26</td> </tr> </tbody> </table> <p>Каталог координат характерных точек красных линий. Красная линия №8</p> <table border="1"> <thead> <tr> <th>Номера точек</th> <th>Y - координаты</th> <th>X - координаты</th> </tr> </thead> <tbody> <tr> <td>1</td> <td>4</td> <td>3</td> </tr> <tr> <td>1</td> <td>220569977</td> <td>409926.67</td> </tr> <tr> <td>2</td> <td>220569926</td> <td>409835.96</td> </tr> <tr> <td>3</td> <td>220545941</td> <td>409839.84</td> </tr> <tr> <td>4</td> <td>220542538</td> <td>409840.26</td> </tr> </tbody> </table> <p>Каталог координат характерных точек красных линий. Красная линия №9</p> <table border="1"> <thead> <tr> <th>Номера точек</th> <th>Y - координаты</th> <th>X - координаты</th> </tr> </thead> <tbody> <tr> <td>1</td> <td>4</td> <td>3</td> </tr> <tr> <td>1</td> <td>220540449</td> <td>409840.62</td> </tr> <tr> <td>2</td> <td>220521698</td> <td>409843.86</td> </tr> <tr> <td>3</td> <td>220521304</td> <td>409847.35</td> </tr> </tbody> </table>		Номера точек	Y - координаты	X - координаты	1	4	3	1	220569473	409733.12	2	220569759	409805.21	3	220563319	409806.19	4	220559750	409807.51	5	220549910	409812.40	6	220547341	409811.26	Номера точек	Y - координаты	X - координаты	1	4	3	1	220569977	409926.67	2	220569926	409835.96	3	220545941	409839.84	4	220542538	409840.26	Номера точек	Y - координаты	X - координаты	1	4	3	1	220540449	409840.62	2	220521698	409843.86	3	220521304	409847.35
Номера точек	Y - координаты	X - координаты																																																																																														
1	4	3																																																																																														
1	220571860	409518.90																																																																																														
2	220571852	409483.95																																																																																														
3	220572199	409436.04																																																																																														
4	220573239	409410.04																																																																																														
Номера точек	Y - координаты	X - координаты																																																																																														
1	4	3																																																																																														
1	220569424	409720.24																																																																																														
2	220568980	409607.08																																																																																														
3	220568840	409547.94																																																																																														
4	220568596	409411.28																																																																																														
Номера точек	Y - координаты	X - координаты																																																																																														
1	4	3																																																																																														
1	220569473	409733.12																																																																																														
2	220569759	409805.21																																																																																														
3	220563319	409806.19																																																																																														
4	220559750	409807.51																																																																																														
5	220549910	409812.40																																																																																														
6	220547341	409811.26																																																																																														
Номера точек	Y - координаты	X - координаты																																																																																														
1	4	3																																																																																														
1	220569977	409926.67																																																																																														
2	220569926	409835.96																																																																																														
3	220545941	409839.84																																																																																														
4	220542538	409840.26																																																																																														
Номера точек	Y - координаты	X - координаты																																																																																														
1	4	3																																																																																														
1	220540449	409840.62																																																																																														
2	220521698	409843.86																																																																																														
3	220521304	409847.35																																																																																														
Имя, Коллаж, Лист		Имя, Коллаж, Лист																																																																																														
Подпись и дата		Подпись и дата																																																																																														
Имя, № подл.		Имя, № подл.																																																																																														
2023.66.1301-ПМ-ПЗ		2023.66.1301-ПМ-ПЗ																																																																																														
Лист 6		Лист 7																																																																																														
Формат А4		Формат А4																																																																																														

12

Каталог координат характерных точек красных линий.  
Красная линия №10

Номера точек	Y - координаты	X - координаты
1	4	3
1	220545142	40980222
2	220544788	40981171
3	220543992	40981198
4	220541479	40981112
5	220541275	40981849
6	220521332	40982028
7	220521346	40980070
8	220521286	40973845
9	220521277	40972088
10	220521373	40965239
11	220521506	40952912
12	220521762	40952136
13	220521875	40939735
14	220521487	40939724
15	220521383	40937530
16	220521878	40937557
17	220521916	4092935
18	220521809	40928670
19	220522086	40927493
20	220521921	40926156
21	220522189	40914643
22	220522265	40914561
23	220522400	40909781

Изм. № подл. Взам.инд. №

Подпись и дата

Изм.	Колос	Лист	Фол.	Дата
				08/2023
				Лист
				8

2023.66.001-ПМ-103

Формат А4

13

Каталог координат характерных точек красных линий.  
Красная линия №11

Номера точек	Y - координаты	X - координаты
1	4	3
1	220516324	40981669
2	220516409	40973909
3	220516364	40972125
4	220513147	40971523
5	220509874	40971463

Каталог координат характерных точек красных линий.  
Красная линия №12

Номера точек	Y - координаты	X - координаты
1	4	3
1	220516991	40965347
2	220517481	40910927
3	220517952	40909905

Каталог координат характерных точек красных линий.  
Красная линия №13

Номера точек	Y - координаты	X - координаты
1	4	3
1	220526992	40885060
2	220527578	40885198
3	220538213	40887693

Изм. № подл. Взам.инд. №

Подпись и дата

Изм.	Колос	Лист	Фол.	Дата
				08/2023
				Лист
				9

2023.66.001-ПМ-103

Формат А4

15

Каталог координат характерных точек красных линий.  
Красная линия №17

Номера точек	Y - координаты	X - координаты
1	4	3
1	2205919.84	408558.69
2	2205964.35	408536.89

Каталог координат характерных точек красных линий.  
Красная линия №18

Номера точек	Y - координаты	X - координаты
1	4	3
1	2205980.94	408528.84
2	2206146.16	408449.59
3	2206122.96	408401.27
4	2206129.84	408397.96
5	2205966.02	408054.82

Изм. № подл.	Изм. № подл.
Подпись и дата	Подпись и дата
Взвешивание №	Взвешивание №

Изм.	Копия	Лист	Фол.	Дата
				09.2023

2023.661301-ПМ-ПЗ

Лист 11

Формат А4

14

Каталог координат характерных точек красных линий.  
Красная линия №14

Номера точек	Y - координаты	X - координаты
1	4	3
1	2205765.06	408635.04
2	2205813.09	408611.34

Каталог координат характерных точек красных линий.  
Красная линия №15

Номера точек	Y - координаты	X - координаты
1	4	3
1	2205823.86	408606.04
2	2205871.37	408582.56

Каталог координат характерных точек красных линий.  
Красная линия №16

Номера точек	Y - координаты	X - координаты
1	4	3
1	2205882.14	408577.26
2	2205905.66	408565.63

Изм. № подл.	Изм. № подл.
Подпись и дата	Подпись и дата
Взвешивание №	Взвешивание №

Изм.	Копия	Лист	Фол.	Дата
				09.2023

2023.661301-ПМ-ПЗ

Лист 10

Формат А4







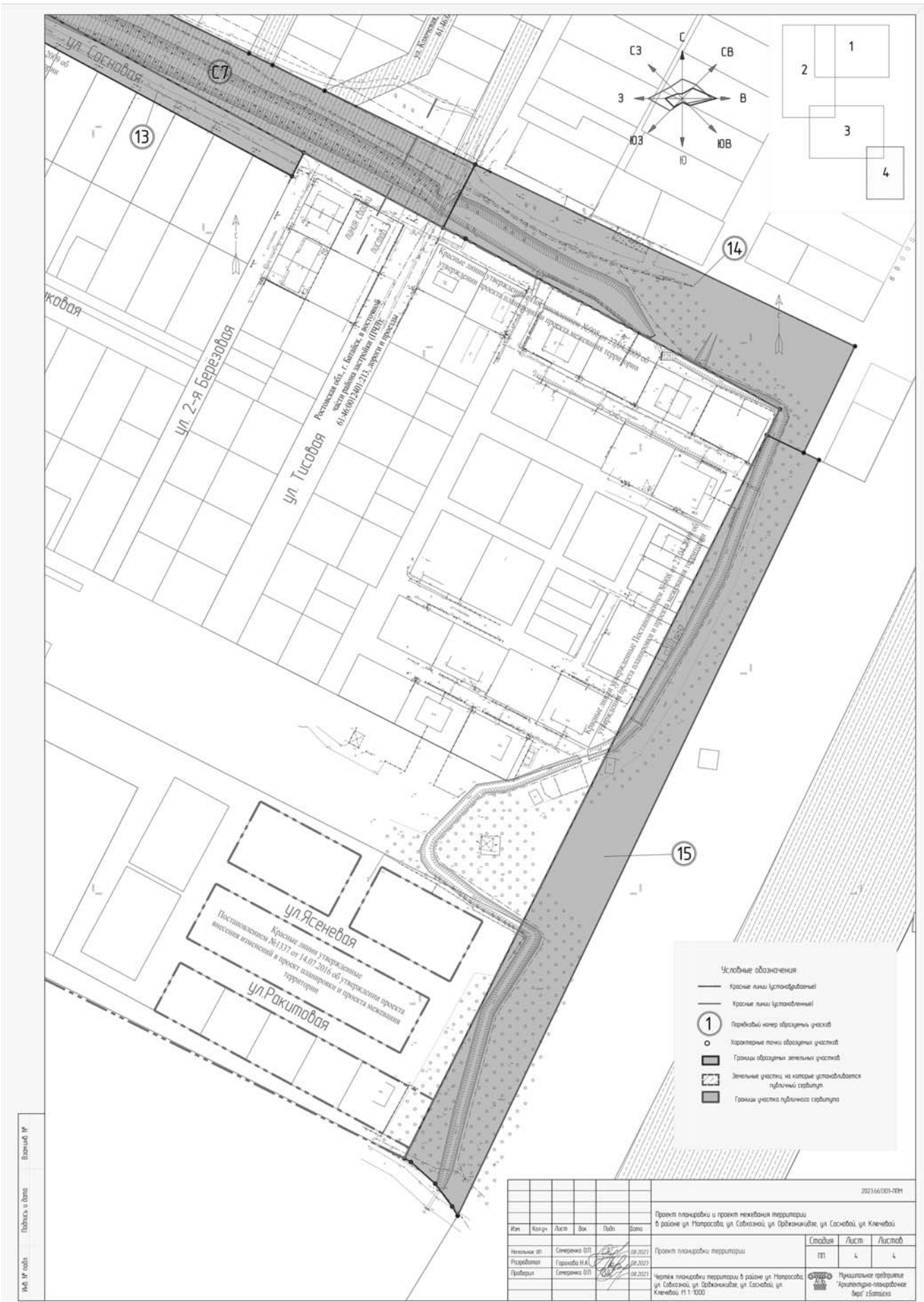














Муниципальное предприятие  
"Архитектурно-планировочное бюро"  
г.Батайск

346880 Ростовская обл. г.Батайск, ул.Ворошилова, 189, тел. 8 (86354) 6-14-16, 8 (86354) 5-84-51  
e-mail: arhproekt@yandex.ru  
ИНН 61/01054/9, КПП 61/01001, р/с 4070281065280100068  
в Волго-Западной банке ПАО Сбербанк г. Ростов-на-Дону

ПРОЕКТ ПЛАНИРОВКИ И ПРОЕКТ МЕЖЕВАНИЯ ТЕРРИТОРИИ  
в районе ул. Матросова, ул. Совхозной, ул. Орджоникидзе,  
ул. Сосновой, ул. Ключевой.

ПРОЕКТ МЕЖЕВАНИЯ ТЕРРИТОРИИ, ОСНОВНАЯ ЧАСТЬ

заказчик: Управление по архитектуре и градостроительству  
города Батайск

Раздел 2

2023.661301-ПМ

2023



Муниципальное предприятие  
"Архитектурно-планировочное бюро"  
г.Батайск

346880 Ростовская обл. г.Батайск, ул.Ворошилова, 189, тел. 8 (86354) 6-14-16, 8 (86354) 5-84-51  
e-mail: arhproekt@yandex.ru  
ИНН 61/01054/9, КПП 61/01001, р/с 4070281065280100068  
в Волго-Западной банке ПАО Сбербанк г. Ростов-на-Дону

ПРОЕКТ ПЛАНИРОВКИ И ПРОЕКТ МЕЖЕВАНИЯ ТЕРРИТОРИИ  
в районе ул. Матросова, ул. Совхозной, ул. Орджоникидзе,  
ул. Сосновой, ул. Ключевой.

ПРОЕКТ МЕЖЕВАНИЯ ТЕРРИТОРИИ, ОСНОВНАЯ ЧАСТЬ

заказчик: Управление по архитектуре и градостроительству  
города Батайск

Раздел 2

2023.661301-ПМ

Директор МП "АПБ"  
г.Батайск

А.М. Шелелев

Начальник  
отдела проектирования

О.П. Семеренко

2023

Ид. № подл.	Подпись и дата	Взам.инд. №
-------------	----------------	-------------

3		4	
Обозначение	Наименование	Обозначение	Наименование
2023.66.0301-ПМ-С	Состав проектной документации	2023.66.0301-ПМ	Чертёж межевания территории с обозначением границ образуемого земельного участка №1. (М 1:1000)
2023.66.0301-ПМ-П3	1. Общие данные	2023.66.0301-ПМ	Чертёж межевания территории с обозначением границ образуемого земельного участка №2. (М 1:2000)
2023.66.0301-ПМ-П3	2. Перечень и сведения о площадях (выбы), образуемых земельных участках, в том числе в отношении их образования	2023.66.0301-ПМ	Чертёж межевания территории с обозначением границ публичного сервитута (С1) устанавливаемого с целью размещения и обслуживания сетей водопользования (М 1:2000)
2023.66.0301-ПМ-П3	3. Перечень и сведения о площадях, образуемых земельных участках, которые будут отнесены к территории общего пользования или имущества общего пользования, в том числе в отношении которых предполагается резервирование и (или) изъятие для государственных или муниципальных нужд	2023.66.0301-ПМ	Чертёж межевания территории с обозначением границ публичного сервитута (С2) устанавливаемого с целью размещения и обслуживания сетей водопользования (М 1:2000)
2023.66.0301-ПМ-П3	4. Вид разрешенного использования выбы, образуемых и образуемых земельных участков в соответствии с правовыми актами, действующими на территории	2023.66.0301-ПМ	Чертёж межевания территории с целью размещения и обслуживания сетей водопользования (М 1:2000)
2023.66.0301-ПМ-П3	5. Сведения о границах территории, в отношении которой утверждён проект межевания, содержащий перечень координат характерных точек этих границ в системе координат, используемой для ведения Единого государственного реестра недвижимости	2023.66.0301-ПМ	Чертёж межевания территории с обозначением границ публичного сервитута (С4) устанавливаемого с целью размещения и обслуживания сетей водопользования (М 1:2000)
2023.66.0301-ПМ	1. Чертёж межевания территории в районе ул. Матросова, ул. Саховой, ул. Ордоникова, ул. Саснебой, ул. Кленовой. (М 1:1000)	2023.66.0301-ПМ	Чертёж межевания территории с целью размещения и обслуживания сетей водопользования (М 1:2000)
2023.66.0301-ПМ	2. Чертёж межевания территории с обозначением границ образуемого земельного участка №1. (М 1:1000)	2023.66.0301-ПМ	Чертёж межевания территории с целью размещения и обслуживания сетей водопользования (М 1:2000)
2023.66.0301-ПМ	3. Чертёж межевания территории с обозначением границ образуемого земельного участка №2. (М 1:1000)	2023.66.0301-ПМ	Чертёж межевания территории с целью размещения и обслуживания сетей водопользования (М 1:2000)
2023.66.0301-ПМ	4. Чертёж межевания территории с обозначением границ образуемого земельного участка №3. (М 1:1000)	2023.66.0301-ПМ	Чертёж межевания территории с целью размещения и обслуживания сетей водопользования (М 1:2000)
2023.66.0301-ПМ	5. Чертёж межевания территории с обозначением границ образуемого земельного участка №4. (М 1:1000)	2023.66.0301-ПМ	Чертёж межевания территории с целью размещения и обслуживания сетей водопользования (М 1:2000)
2023.66.0301-ПМ	6. Чертёж межевания территории с обозначением границ образуемого земельного участка №5. (М 1:1000)	2023.66.0301-ПМ	Чертёж межевания территории с целью размещения и обслуживания сетей водопользования (М 1:2000)
2023.66.0301-ПМ	7. Чертёж межевания территории с обозначением границ образуемого земельного участка №6. (М 1:1000)	2023.66.0301-ПМ	Чертёж межевания территории с целью размещения и обслуживания сетей водопользования (М 1:2000)
2023.66.0301-ПМ	8. Чертёж межевания территории с обозначением границ образуемого земельного участка №7. (М 1:1000)	2023.66.0301-ПМ	Чертёж межевания территории с целью размещения и обслуживания сетей водопользования (М 1:2000)
2023.66.0301-ПМ	9. Чертёж межевания территории с обозначением границ образуемого земельного участка №8. (М 1:1000)	2023.66.0301-ПМ	Чертёж межевания территории с целью размещения и обслуживания сетей водопользования (М 1:2000)
2023.66.0301-ПМ	10. Чертёж межевания территории с обозначением границ образуемого земельного участка №9. (М 1:1000)	2023.66.0301-ПМ	Чертёж межевания территории с целью размещения и обслуживания сетей водопользования (М 1:2000)
2023.66.0301-ПМ	11. Чертёж межевания территории с обозначением границ образуемого земельного участка №10. (М 1:1000)	2023.66.0301-ПМ	Чертёж межевания территории с целью размещения и обслуживания сетей водопользования (М 1:2000)
2023.66.0301-ПМ	12. Чертёж межевания территории с обозначением границ образуемого земельного участка №11. (М 1:1000)	2023.66.0301-ПМ	Чертёж межевания территории с целью размещения и обслуживания сетей водопользования (М 1:2000)
2023.66.0301-ПМ	13. Чертёж межевания территории с обозначением границ образуемого земельного участка №12. (М 1:1000)	2023.66.0301-ПМ	Чертёж межевания территории с целью размещения и обслуживания сетей водопользования (М 1:2000)
2023.66.0301-ПМ	14. Чертёж межевания территории с обозначением границ образуемого земельного участка №13. (М 1:1000)	2023.66.0301-ПМ-С	2023.66.0301-ПМ-С
Возм. шиф. №	Подпись и дата	Изм. / Кол. / Лист / Вск. / Подпись / Дата	Изм. / Кол. / Лист / Вск. / Подпись / Дата
		Начальник ОП Семеренко О.П. 08.2023	Начальник ОП Семеренко О.П. 08.2023
		Разработчик Горохова Н.А. 08.2023	Разработчик Горохова Н.А. 08.2023
		Проверил Семеренко О.П. 08.2023	Проверил Семеренко О.П. 08.2023
		Содержание раздела 2	
		Муниципальное предприятие Архитектурно-планировочное бюро 2. Батайск	
		Формат А4.	









7	<p>3. Перечень и сведения о площади образуемых земельных участков, которые будут отнесены к территориям общего пользования или имущества общего пользования, в том числе в отношении котловых предпологается резервирование и (или) изъятие для государственных или муниципальных нужд</p> <p>В составе проекта межрайонная устанавливаются границы следующих образуемых земельных участков:</p> <p>1) 3У.1 – образуемый земельный участок</p> <ul style="list-style-type: none"> <li>• Площадь – 6309,1 кв.м</li> <li>• Образован из состава земель муниципальной собственности</li> <li>• Категория земель: Земли населенных пунктов</li> </ul> <p>3У.1 расположен в территориальной зоне застройки индивидуальными и малоэтажными жилыми домами (Ж.2)</p> <p>2) 3У.2 – образуемый земельный участок</p> <ul style="list-style-type: none"> <li>• Площадь – 3045,1 кв.м</li> <li>• Образован из состава земель муниципальной собственности</li> <li>• Категория земель: Земли населенных пунктов</li> </ul> <p>3У.2 расположен в территориальной зоне застройки индивидуальными и малоэтажными жилыми домами (Ж.2)</p> <p>3) 3У.3 – образуемый земельный участок</p> <ul style="list-style-type: none"> <li>• Площадь – 2816,8 кв.м</li> <li>• Образован из состава земель муниципальной собственности</li> <li>• Категория земель: Земли населенных пунктов</li> </ul> <p>3У.3 расположен в территориальной зоне застройки индивидуальными и малоэтажными жилыми домами (Ж.2)</p> <p>4) 3У.4 – образуемый земельный участок</p> <ul style="list-style-type: none"> <li>• Площадь – 3450,8 кв.м</li> <li>• Образован из состава земель муниципальной собственности</li> <li>• Категория земель: Земли населенных пунктов</li> </ul> <p>3У.4 расположен в территориальной зоне застройки индивидуальными и малоэтажными жилыми домами (Ж.2)</p> <p>5) 3У.5 – образуемый земельный участок</p> <ul style="list-style-type: none"> <li>• Площадь – 2821,3 кв.м</li> <li>• Образован из состава земель муниципальной собственности</li> <li>• Категория земель: Земли населенных пунктов</li> </ul> <p>3У.5 расположен в территориальной зоне производственно-коммунальных объектов IV – V класса опасности (П1/1, П1/2)</p>	8	<p>6) 3У.6 – образуемый земельный участок</p> <ul style="list-style-type: none"> <li>• Площадь – 1390,6 кв.м</li> <li>• Образован из состава земель муниципальной собственности</li> <li>• Категория земель: Земли населенных пунктов</li> </ul> <p>3У.6 расположен в территориальной зоне застройки среднеэтажными и многоэтажными жилыми домами (Ж.3)</p> <p>7) 3У.7 – образуемый земельный участок</p> <ul style="list-style-type: none"> <li>• Площадь – 7610 кв.м</li> <li>• Образован из состава земель муниципальной собственности</li> <li>• Категория земель: Земли населенных пунктов</li> </ul> <p>3У.7 расположен в территориальной зоне производственно-коммунальных объектов IV – V класса опасности (П1/1, П1/2)</p> <p>8) 3У.8 – образуемый земельный участок</p> <ul style="list-style-type: none"> <li>• Площадь – 6284 кв.м</li> <li>• Образован из состава земель муниципальной собственности</li> <li>• Категория земель: Земли населенных пунктов</li> </ul> <p>3У.8 расположен в территориальной зоне застройки индивидуальными и малоэтажными жилыми домами (Ж.2)</p> <p>9) 3У.9 – образуемый земельный участок</p> <ul style="list-style-type: none"> <li>• Площадь – 6061,4 кв.м</li> <li>• Образован из состава земель муниципальной собственности</li> <li>• Категория земель: Земли населенных пунктов</li> </ul> <p>3У.9 расположен в территориальной зоне инженерной и транспортной инфраструктуры, коммунальных объектов, объектов санитарной очистки (И1)</p> <p>10) 3У.10 – образуемый земельный участок</p> <ul style="list-style-type: none"> <li>• Площадь – 8260,4 кв.м</li> <li>• Образован из состава земель муниципальной собственности</li> <li>• Категория земель: Земли населенных пунктов</li> </ul> <p>3У.10 расположен в территориальной зоне рекреационно-ландшафтных территорий (Р.2)</p>
Инд. № подл.	Инд. № подл.	Инд. № подл.	
Подпись и дата	Подпись и дата	Подпись и дата	
Возв. инд. №	Возв. инд. №	Возв. инд. №	
Изм.	Изм.	Изм.	
Копия	Копия	Копия	
Лист	Лист	Лист	
Дата	Дата	Дата	
08/2023	08/2023	08/2023	
Подпись	Подпись	Подпись	
2023.66.001-ПМ-ПЗ	2023.66.001-ПМ-ПЗ	2023.66.001-ПМ-ПЗ	
2	2	3	
Формат А4	Формат А4	Формат А4	

10	<p><u>В рамках проекта межбанки устанавливаются публичные сервисы</u></p> <p>Характеристики участка публичного сервиса №1</p> <ul style="list-style-type: none"> <li>• Условный номер участка публичного сервиса – С 1</li> <li>• Площадь участка публичного сервиса – 1560,8 кв м</li> <li>• Цель установления публичного сервиса – размещение и обслуживание сетей водоотведения</li> </ul> <p>Характеристики земельного участка на который устанавливается публичный сервис (С1)</p> <ul style="list-style-type: none"> <li>- Кадастровый номер 6146.0012003285</li> <li>- Площадь – 16789 кв. м</li> <li>- Местоположение (адрес): Ростовская область, г. Батайск, ул. Гадиши, 170</li> <li>- Категория земель: Земли населенных пунктов</li> <li>- Разрешенное использование: Сплошны с гаражами боксового типа</li> </ul> <p>Земельный участок расположен в территориальной зоне инженерной и транспортной инфраструктуры, коммунальных объектов, объектов санитарной очистки (И 1)</p> <p>Выписка из Единого государственного реестра недвижимости об объекте недвижимости от 03.07.2023г. № КУВМ-001/2023-152360554</p> <p>Характеристики участка публичного сервиса №2:</p> <ul style="list-style-type: none"> <li>• Условный номер участка публичного сервиса – С 2</li> <li>• Площадь участка публичного сервиса – 1992,9 кв м</li> <li>• Цель установления публичного сервиса – размещение и обслуживание сетей водоотведения</li> </ul> <p>Характеристики земельного участка на который устанавливается публичный сервис (С2)</p> <ul style="list-style-type: none"> <li>- Кадастровый номер: 6146.001200111</li> <li>- Площадь – 77136 кв м</li> <li>- Местоположение (адрес): Ростовская обл, г. Батайск, ул. Собхозяна, 8</li> <li>- Категория земель: Земли населенных пунктов</li> <li>- Разрешенное использование: Для эксплуатации производственной базы</li> </ul> <p>Земельный участок расположен в территориальной зоне производственно-коммунальных объектов IV –V класса опасности (П1/1, П1/2)</p> <p>Выписка из Единого государственного реестра недвижимости об объекте недвижимости от 03.07.2023г. № КУВМ-001/2023-152359285</p>	Лист 5					
Изм	Копия	Лист	Дата	Подпись	Имя	Фамилия	Инициалы
М/б № подл.	2023.66.001-ПМ-ПЗ						Формат А4

9	<p>11) 3.У. 11 – образцовой земельный участок:</p> <ul style="list-style-type: none"> <li>• Площадь – 2547,7 кв м</li> <li>• Образован из состава земель муниципальной собственности</li> <li>• Категория земель: Земли населенных пунктов</li> </ul> <p>3.У. 11 расположен в территориальной зоне производственно-коммунальных объектов IV –V класса опасности (П1/1, П1/2)</p> <p>12) 3.У. 12 – образцовой земельный участок:</p> <ul style="list-style-type: none"> <li>• Площадь – 2827,5 кв м</li> <li>• Образован из состава земель муниципальной собственности</li> <li>• Категория земель: Земли населенных пунктов</li> </ul> <p>3.У. 12 расположен в территориальной зоне производственно-коммунальных объектов IV –V класса опасности (П1/1, П1/2)</p> <p>13) 3.У. 13 – образцовой земельный участок:</p> <ul style="list-style-type: none"> <li>• Площадь – 2810,5 кв м</li> <li>• Образован из состава земель муниципальной собственности</li> <li>• Категория земель: Земли населенных пунктов</li> </ul> <p>3.У. 13 расположен в территориальной зоне застройки индивидуальных и малоэтажными жилыми домами (Ж 2)</p> <p>14) 3.У. 14 – образцовой земельный участок:</p> <ul style="list-style-type: none"> <li>• Площадь – 7234 кв м</li> <li>• Образован из состава земель муниципальной собственности</li> <li>• Категория земель: Земли населенных пунктов</li> </ul> <p>3.У. 14 расположен в территориальной зоне застройки индивидуальных и малоэтажными жилыми домами (Ж 2)</p> <p>15) 3.У. 15 – образцовой земельный участок:</p> <ul style="list-style-type: none"> <li>• Площадь – 11033,6 кв м</li> <li>• Образован из состава земель муниципальной собственности</li> <li>• Категория земель: Земли населенных пунктов</li> </ul> <p>3.У. 15 расположен в территориальной зоне рекреационно-ландшафтных территорий (Р 2)</p>	Лист 4					
Изм	Копия	Лист	Дата	Подпись	Имя	Фамилия	Инициалы
М/б № подл.	2023.66.001-ПМ-ПЗ						Формат А4



11	<p><u>Характеристики участка публичного сервитута №3:</u></p> <ul style="list-style-type: none"> <li>• Условный номер участка публичного сервитута – С 3</li> <li>• Площадь участка публичного сервитута – 1267,7 кв м</li> <li>• Цель установления публичного сервитута – размещение и обслуживание сетей водоснабжения</li> </ul> <p><u>Характеристики земельного участка на который устанавливается публичный сервитут (С3):</u></p> <ul style="list-style-type: none"> <li>- Кадастровый номер: 6146-000000004 (Единое земельное здание)</li> <li>- Площадь – 5601465 кв. м</li> <li>- Местоположение (адрес): Ростовская обл., г. Батайск, в пределах городской черты</li> <li>- Категория земель: Земли населённых пунктов</li> <li>- Разрешенное использование: Полоса отвода железной дороги</li> </ul> <p>Земельный участок расположен в территориальной зоне объектов железнодорожного транспорта (И.2).</p> <p>Выписка из Единого государственного реестра недвижимости об объекте недвижимости от 03.07.2023г. № КЗВИ-001/2023-152358001</p> <p><u>Характеристики участка публичного сервитута №4:</u></p> <ul style="list-style-type: none"> <li>• Условный номер участка публичного сервитута – С 4</li> <li>• Площадь участка публичного сервитута – 1901,7 кв м</li> <li>• Цель установления публичного сервитута – размещение и обслуживание сетей водоснабжения</li> </ul> <p><u>Характеристики земельного участка на который устанавливается публичный сервитут (С4):</u></p> <ul style="list-style-type: none"> <li>- Кадастровый номер: 6146-00124-01-888</li> <li>- Площадь – 31356 кв. м</li> <li>- Местоположение (адрес): Ростовская область, г. Батайск, ул. Ключевая, 10-б</li> <li>- Категория земель: Земли населённых пунктов</li> <li>- Разрешенное использование: Для сельскохозяйственного использования</li> </ul> <p>Земельный участок расположен в территориальной зоне сельскохозяйственного использования (С).</p> <p>Выписка из Единого государственного реестра недвижимости об объекте недвижимости от 03.07.2023г. № КЗВИ-001/2023-152305179</p>	<table border="1"> <tr> <td>Имя</td> <td>Коллиз</td> <td>Лист</td> <td>Вкл</td> <td>Подпись</td> <td>Дата</td> </tr> <tr> <td></td> <td></td> <td></td> <td></td> <td></td> <td>08/2023</td> </tr> </table>	Имя	Коллиз	Лист	Вкл	Подпись	Дата						08/2023	<table border="1"> <tr> <td>Инд. № подл.</td> <td>2023663001-ПМ-П3</td> <td>Лист</td> <td>6</td> </tr> </table>	Инд. № подл.	2023663001-ПМ-П3	Лист	6	Формат А4
Имя	Коллиз	Лист	Вкл	Подпись	Дата															
					08/2023															
Инд. № подл.	2023663001-ПМ-П3	Лист	6																	
12	<p><u>Характеристики участка публичного сервитута №5:</u></p> <ul style="list-style-type: none"> <li>• Условный номер участка публичного сервитута – С 5</li> <li>• Площадь участка публичного сервитута – 4172,7 кв м</li> <li>• Цель установления публичного сервитута – размещение и обслуживание сетей водоснабжения</li> </ul> <p><u>Характеристики земельного участка на который устанавливается публичный сервитут (С5):</u></p> <ul style="list-style-type: none"> <li>- Кадастровый номер: 6146-00124-01-101</li> <li>- Площадь – 20069 кв. м</li> <li>- Местоположение (адрес): Ростовская область, г. Батайск, ул. Дубрава, 7</li> <li>- Категория земель: Земли населённых пунктов</li> <li>- Разрешенное использование: Благоустройство территории</li> </ul> <p>Земельный участок расположен в территориальной зоне рекреационно-ландшафтных территорий (Р.2)</p> <p>Выписка из Единого государственного реестра недвижимости об объекте недвижимости от 03.07.2023г. № КЗВИ-001/2023-152318815</p> <p><u>Характеристики участка публичного сервитута №6:</u></p> <ul style="list-style-type: none"> <li>• Условный номер участка публичного сервитута – С 6</li> <li>• Площадь участка публичного сервитута – 3339,8 кв м</li> <li>• Цель установления публичного сервитута – размещение и обслуживание сетей водоснабжения</li> </ul> <p><u>Характеристики земельного участка на который устанавливается публичный сервитут (С6):</u></p> <ul style="list-style-type: none"> <li>- Кадастровый номер: 6146-00124-01-1805</li> <li>- Площадь – 41677 кв. м</li> <li>- Местоположение (адрес): Ростовская Федерация, Ростовская область, г. Батайск, ул. Ключевая</li> <li>- Категория земель: Земли населённых пунктов</li> <li>- Разрешенное использование: Для сельскохозяйственного использования</li> </ul> <p>Земельный участок расположен в территориальной зоне застройки индивидуальными и малоэтажными жилыми домами (Ж.2)</p> <p>Выписка из Единого государственного реестра недвижимости об объекте недвижимости от 03.07.2023г. № КЗВИ-001/2023-152306067</p>	<table border="1"> <tr> <td>Имя</td> <td>Коллиз</td> <td>Лист</td> <td>Вкл</td> <td>Подпись</td> <td>Дата</td> </tr> <tr> <td></td> <td></td> <td></td> <td></td> <td></td> <td>08/2023</td> </tr> </table>	Имя	Коллиз	Лист	Вкл	Подпись	Дата						08/2023	<table border="1"> <tr> <td>Инд. № подл.</td> <td>2023663001-ПМ-П3</td> <td>Лист</td> <td>7</td> </tr> </table>	Инд. № подл.	2023663001-ПМ-П3	Лист	7	Формат А4
Имя	Коллиз	Лист	Вкл	Подпись	Дата															
					08/2023															
Инд. № подл.	2023663001-ПМ-П3	Лист	7																	



16

Каталог координат характерных точек образуемого земельного участка №5

Номера точек	Y - координаты	X - координаты
1	4	3
1	2205689.80	409607.08
2	2205700.79	409606.74
3	2205700.60	409601.86
4	2205701.98	409437.03
5	2205708.59	409418.51
6	2205719.68	409410.38
7	2205685.96	409411.28
8	2205688.40	409547.94
1	2205689.80	409607.08

Каталог координат характерных точек образуемого земельного участка №6

Номера точек	Y - координаты	X - координаты
1	4	3
1	2205689.80	409607.08
2	2205694.74	409733.12
3	2205705.78	409732.87
4	2205700.79	409606.74
1	2205689.80	409607.08

Взам.инв. №

Подпись и дата

Инд. № подл.

2023.661301-ПМ-ПЗ

Лист

11

Формат А4

15

Каталог координат характерных точек образуемого земельного участка №3

Номера точек	Y - координаты	X - координаты
1	4	3
1	2205709.32	409822.27
2	2205720.10	409812.17
3	2205718.08	409705.15
4	2205717.43	409655.83
5	2205717.33	409640.23
6	2205718.26	409626.99
7	2205718.09	409610.89
8	2205701.46	409606.72
9	2205700.79	409606.74
1	2205709.32	409822.27

Каталог координат характерных точек образуемого земельного участка №4

Номера точек	Y - координаты	X - координаты
1	4	3
1	2205719.68	409410.38
2	2205732.39	409410.04
3	2205721.99	409436.04
4	2205718.52	409483.95
5	2205718.60	409518.92
6	2205718.16	409564.59
7	2205718.09	409610.89
8	2205701.46	409606.72
9	2205701.98	409437.03
10	2205708.59	409418.51
1	2205719.68	409410.38

Взам.инв. №

Подпись и дата

Инд. № подл.

2023.661301-ПМ-ПЗ

Лист

10

Формат А4



20

Каталог координат характерных точек образуемого земельного участка №8

Номера точек	Y - координаты	X - координаты
1	4	3
1	2205709.32	4098222.27
2	2205709.31	4098222.26
3	2205619.99	409823.96
4	2205619.79	409823.97
5	2205616.98	409824.02
6	2205519.85	409825.87
7	2205520.21	409826.23
8	2205519.50	409826.94
9	2205518.79	409826.23
10	2205519.14	409825.88
11	2205213.18	409831.70
12	2205213.24	409843.86
13	2205425.38	409840.27
14	2205459.41	409839.84
15	2205699.26	409835.96
1	2205709.32	409822.27
16	2205229.51	409834.67
17	2205230.22	409833.96
18	2205229.51	409833.25
19	2205229.44	409833.33
20	2205228.80	409832.69
21	2205228.09	409833.40
22	2205228.80	409834.11
23	2205228.87	409834.03

Изд. № подл. \_\_\_\_\_  
 Подпись и дата \_\_\_\_\_  
 Возмезд. № \_\_\_\_\_

Изм.	Копия	Лист	Фикс.	Дата	Изд. № подл.	2023.661301-ПМ-П3	Лист	15
				18.10.2023				Формат А4

19

Каталог координат характерных точек образуемого земельного участка №7 (окончание)

Номера точек	Y - координаты	X - координаты
1	4	3
64	2205586.89	409811.48
65	2205587.60	409812.19
66	2205588.31	409811.48
67	2205587.60	409810.77
68	2205470.01	409816.98
69	2205470.71	409814.03
70	2205463.61	409813.41
71	2205463.32	409816.49

Изд. № подл. \_\_\_\_\_  
 Подпись и дата \_\_\_\_\_  
 Возмезд. № \_\_\_\_\_

Изм.	Копия	Лист	Фикс.	Дата	Изд. № подл.	2023.661301-ПМ-П3	Лист	14
				18.10.2023				Формат А4

22

Каталог координат характерных точек  
образуемого земельного участка №10

Номера точек	Y - координаты	X - координаты
1	4	3
1	2205213.73	409652.39
2	2205095.21	409655.31
3	2205074.66	409700.60
4	2205074.66	409700.64
5	2205074.60	409701.47
6	2205074.43	409702.18
7	2205074.14	409702.85
8	2205073.74	409703.45
9	2205073.25	409703.97
10	2205073.07	409704.10
11	2205071.99	409706.49
12	2205098.74	409714.69
13	2205131.46	409715.23
14	2205163.64	409721.25
15	2205212.77	409720.88
16	2205180.39	409675.45
17	2205185.59	409675.41
18	2205185.54	409670.61
19	2205180.34	409670.65

Изд. № подл. \_\_\_\_\_  
Подпись и дата \_\_\_\_\_  
Взам. инд. № \_\_\_\_\_

Изм.	Копия	/Лист	Дата	2023.661301-ПМ-П3	/Лист 17
			08.2023		

Формат А4

21

Каталог координат характерных точек  
образуемого земельного участка №9

Номера точек	Y - координаты	X - координаты
1	4	3
1	2205213.24	409843.86
2	2205163.50	409843.84
3	2205163.27	409830.48
4	2205163.24	409816.69
5	2205164.09	409739.09
6	2205163.64	409721.26
7	2205212.77	409720.88
8	2205212.86	409738.46
9	2205213.46	409800.70
10	2205213.28	409820.28
11	2205213.18	409831.70
1	2205213.24	409843.86
12	2205163.99	409841.79
13	2205170.42	409841.54
14	2205170.29	409838.24
15	2205163.86	409838.50

Изд. № подл. \_\_\_\_\_  
Подпись и дата \_\_\_\_\_  
Взам. инд. № \_\_\_\_\_

Изм.	Копия	/Лист	Дата	2023.661301-ПМ-П3	/Лист 16
			08.2023		

Формат А4

24

Каталог координат характерных точек образуемого земельного участка № 12

Номера точек	Y - координаты	X - координаты
1	4	3
1	2205269.92	408850.60
2	2205382.13	408876.93
3	2205389.72	408854.98
4	2205277.25	408825.88
1	2205269.92	408850.60

Каталог координат характерных точек образуемого земельного участка №13

Номера точек	Y - координаты	X - координаты
1	4	3
1	2205682.85	408636.00
2	2205681.34	40864.175
3	2205696.49	40864.545
4	2205896.32	408537.56
5	2205890.92	408526.84
6	2205686.97	408636.97
1	2205682.85	408636.00

Инд № подл. \_\_\_\_\_  
 Подпись и дата \_\_\_\_\_  
 Возмезд № \_\_\_\_\_

Иск	Копия	Лист	Фикс	Дата	2023.08.08
					2023.08.08
					19
					Лист
					2023.08.08-1М-13

Формат А4

23

Каталог координат характерных точек образуемого земельного участка №11

Номера точек	Y - координаты	X - координаты
1	4	3
1	2205169.91	409653.47
2	2205213.73	409652.39
3	2205215.06	409529.11
4	2205217.62	409521.36
5	2205218.75	409397.35
6	2205214.87	409397.24
7	2205213.83	409375.30
8	2205218.78	409375.57
9	2205219.16	409293.55
10	2205218.09	409286.70
11	2205220.86	409274.94
12	2205219.21	409261.56
13	2205221.89	409146.43
14	2205222.65	409145.61
15	2205224.00	409097.81
16	2205219.28	409096.15
17	2205203.78	409095.91
18	2205179.52	409099.05
19	2205174.81	409109.27
1	2205169.91	409653.47
20	2205187.77	409454.74
21	2205187.81	409449.93
22	2205182.61	409449.90
23	2205182.57	409454.70
24	2205188.13	409207.01
25	2205188.13	409202.21
26	2205182.93	409202.21
27	2205182.93	409207.01

Инд № подл. \_\_\_\_\_  
 Подпись и дата \_\_\_\_\_  
 Возмезд № \_\_\_\_\_

Иск	Копия	Лист	Фикс	Дата	2023.08.08
					2023.08.08
					18
					Лист
					2023.08.08-1М-13

Формат А4

25

Каталог координат характерных точек образуемого земельного участка №14

Номера точек	Y - координаты	X - координаты
1	4	3
1	2205959.45	408503.47
2	2205973.97	408532.18
3	2206146.16	408449.59
4	2206122.96	408401.27
5	2206106.25	408409.29
6	2206112.13	408421.02
7	2205969.56	408498.45
1	2205959.45	408503.47

Каталог координат характерных точек образуемого земельного участка №15

Номера точек	Y - координаты	X - координаты
1	4	3
1	2206129.84	408397.96
2	2205966.02	408054.82
3	2205963.54	408059.04
4	2205955.85	408069.40
5	2205944.85	408079.22
6	2205941.86	408080.90
7	2206106.25	408409.29
1	2206129.84	408397.96

Имя / Имя Коллз / Имя Подпись / Имя Подпись Дата 08/2023

М/б № подл. 2023.661301-ПМ-ПЗ / Лист 20

Формат А4

Возврат № Подпись и дата

26

Каталог координат характерных точек участка публичного сервитута №1 (С 1)

Номера точек	Y - координаты	X - координаты
1	4	3
1	2205107.61	409844.09
2	2205163.50	409843.84
3	2205163.27	409830.48
4	2205163.24	409816.69
5	2205150.35	409817.32
6	2205114.93	409814.98
7	2205106.98	409815.01
8	2205106.79	409824.56
9	2205107.12	409829.61
1	2205107.61	409844.09

Каталог координат характерных точек участка публичного сервитута №2 (С 2)

Номера точек	Y - координаты	X - координаты
1	4	3
1	2205203.78	409095.91
2	2205208.10	409095.92
3	2205275.78	408851.98
4	2205269.92	408850.60
5	2205205.57	409086.26
1	2205203.78	409095.91

Имя / Имя Коллз / Имя Подпись / Имя Подпись Дата 08/2023

М/б № подл. 2023.661301-ПМ-ПЗ / Лист 21

Формат А4

Возврат № Подпись и дата



28

Каталог координат характерных точек  
участка публичного сервитута №5 (С 5)

Номера точек	Y - координаты	X - координаты
1	4	3
1	2205388.52	408811.76
2	2205402.41	408790.88
3	2205422.98	408773.87
4	2205443.54	408762.00
5	2205496.02	408737.68
6	2205517.70	408727.33
7	2205537.93	408717.55
8	2205591.04	408689.65
9	2205625.24	408671.69
10	2205659.25	408653.83
11	2205673.93	408646.83
12	2205688.03	408650.03
13	2205574.00	408711.60
1	2205388.52	408811.76

Изд. № подл.

Подпись и дата

Изд. № подл.

Подпись и дата

Изд. № подл.

Подпись и дата

Изд. № подл.

Подпись и дата

Изд. № подл.

Подпись и дата

27

Каталог координат характерных точек  
участка публичного сервитута №3 (С 3)

Номера точек	Y - координаты	X - координаты
1	4	3
1	2205277.25	408825.88
2	2205278.56	408820.82
3	2205378.87	408845.19
4	2205388.52	408811.76
5	2205406.08	408816.41
6	2205389.72	408854.98
1	2205277.25	408825.88

Каталог координат характерных точек  
участка публичного сервитута №4 (С 4)

Номера точек	Y - координаты	X - координаты
1	4	3
1	2205574.01	408711.61
2	2205579.38	408721.29
3	2205449.69	408786.67
4	2205406.08	408816.41
5	2205388.52	408811.76
1	2205574.01	408711.61

Изд. № подл.

Подпись и дата

Изд. № подл.

Подпись и дата

Изд. № подл.

Подпись и дата

Изд. № подл.

Подпись и дата


Каталог координат характерных точек  
участка публичного сервитута №6 ( С 6 )

Номера точек	Y - координаты	X - координаты
1	4	3
1	2205574.01	408711.61
2	2205744.13	408619.74
3	2205754.55	408640.87
4	2205579.38	408721.29
1	2205574.01	408711.61

Каталог координат характерных точек  
участка публичного сервитута №7 ( С 7 )

Номера точек	Y - координаты	X - координаты
1	4	3
1	2205754.55	408640.87
2	2205765.06	408635.04
3	2205813.09	408611.34
4	2205823.85	408606.01
5	2205871.37	408582.56
6	2205882.14	408577.26
7	2205905.66	408565.63
8	2205973.97	408532.18
9	2205959.45	408503.47
10	2205896.32	408537.56
11	2205744.13	408619.74
1	2205754.55	408640.87

Взам.инв. №	
Подпись и дата	
Инв. № подл.	

					08.2023
Изм.	Кол.из.	Лист	док.	Подпись	Дата

2023.661301-ПМ-ПЗ

Лист

24

Формат А4

Чертеж межевания территории с обозначением границ образуемого земельного участка № 1 (М 1:1000)

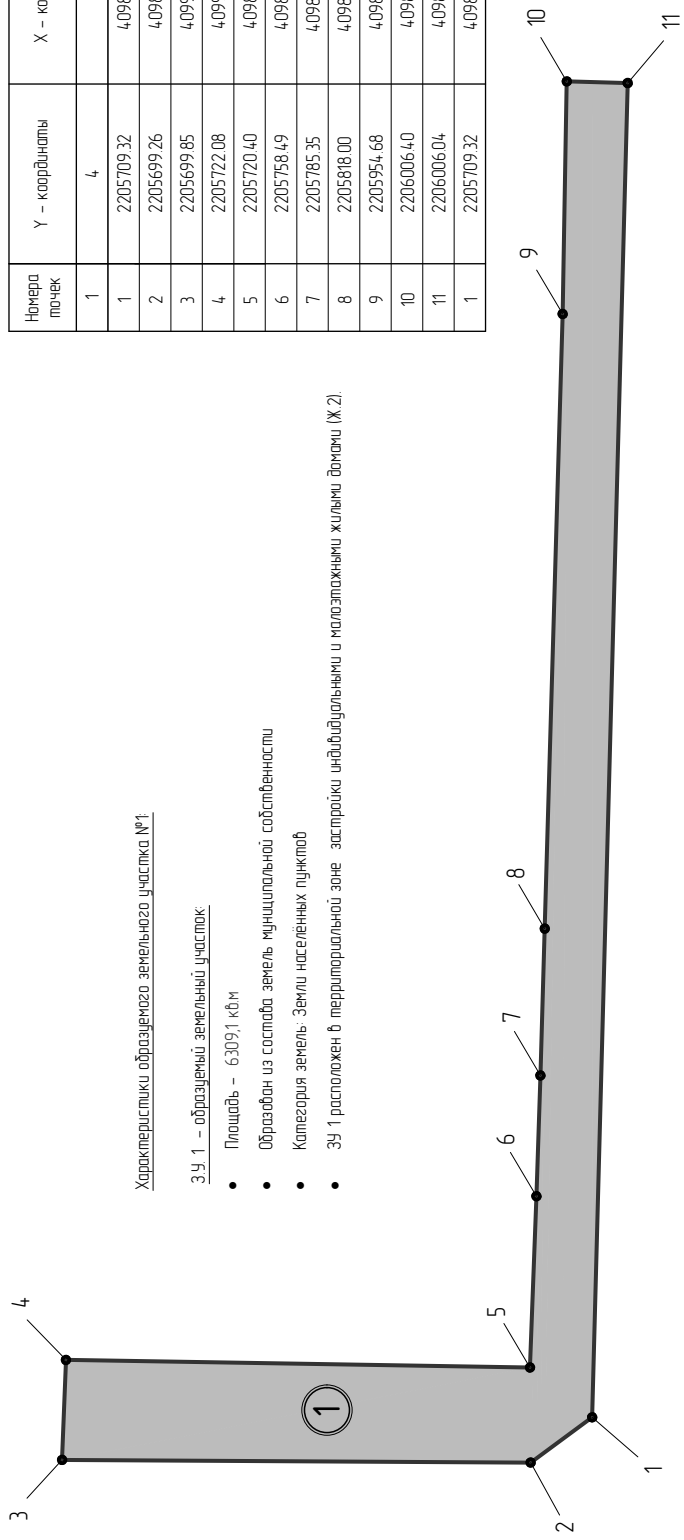
Номера точек	Y – координаты	X – координаты
1	4	3
1	2205709.32	409822.27
2	2205699.26	409835.96
3	2205699.85	409940.16
4	2205722.08	409939.31
5	2205720.40	409836.10
6	2205758.49	409834.67
7	2205785.35	409833.78
8	2205818.00	409832.82
9	2205954.68	409828.84
10	2206006.40	409827.92
11	2206006.04	409814.38
1	2205709.32	409822.27

Каталог координат характерных точек образуемого земельного участка №1

Характеристики образуемого земельного участка №1

ЗУ 1 – образуемый земельный участок

- Площадь – 6309,1 кв.м
- Образован из состава земель муниципальной собственности
- Категория земель: Земли населенных пунктов
- ЗУ 1 расположен в территориальной зоне застройки индивидуальных жилых домов (Ж 2).



Условные обозначения

- Образуемый земельный участок, площадью 6309,1 кв.м; разрешенное использование в соответствии с ПЗЗ – “Земельные участки (территории) общего пользования”;
- Категория земель: Земли населенных пунктов
- Номера характерных точек образуемого земельного участка
- Порядковый номер образуемого земельного участка

Инд. № подл.	Подпись и дата	Взам инд. №
--------------	----------------	-------------

Лист	Колпч	Лист	Лист	Дата	Подп.	Дата
1		1	1	08.2023		08.2023
Начальник ОП Разработал Проверил			Семержанко О.П. Гордана Н.А. Семержанко О.П.			
Проект межевания территории			Проект межевания территории в районе ул. Маграсова, ул. Сабзанои, ул. Орджоникидзе, ул. Саснобай, ул. Ключевой.			
Чертёж межевания территории с обозначением границ образуемого земельного участка №1 (М 1:1000)			Муниципальное предприятие "Архитектурно-планировочное бюро" г.Батайск			

Чертеж межевания территории с обозначением границ образуемого земельного участка № 2 (М 1:1000)

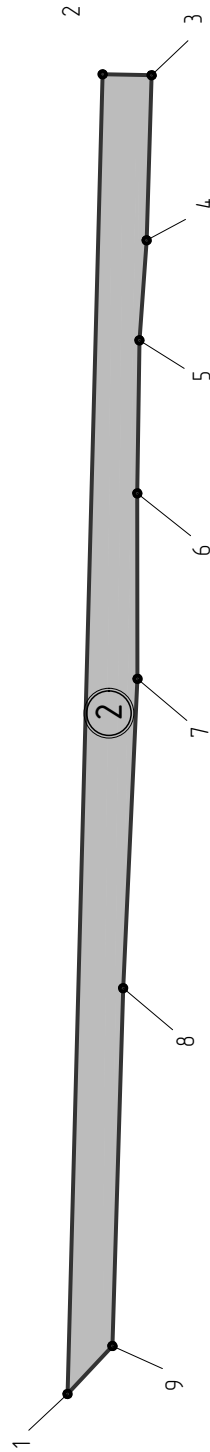
Каталог координат характерных точек образуемого земельного участка №2

Номера точек	Y - координаты	X - координаты
1	4	3
1	2205709.32	409822.27
2	2206006.04	409814.38
3	2206005.83	409803.35
4	2205968.72	409804.48
5	2205946.23	409806.10
6	2205911.82	409806.58
7	2205870.11	409806.53
8	2205800.56	409809.76
9	2205720.10	409812.17
1	2205709.32	409822.27

Характеристики образуемого земельного участка №2:

ЗУ 2 – образуемый земельный участок:

- Площадь – 3045,1 кв.м
- Образован из состава земель муниципальной собственности
- Категория земель: Земли населенных пунктов
- ЗУ 2 расположен в территориальной зоне застройки индивидуальными и малоэтажными жилыми домами (Ж.2).



Условные обозначения

- [Grey rectangle symbol] — Образуемый земельный участок, площадью 3045,1 кв.м; разрешенное использование в соответствии с ПЗЗ – "Земельные участки (территории) общего пользования". Категория земель: Земли населенных пунктов
- [Point symbol] — Номера характерных точек образуемого земельного участка
- [Circled 2 symbol] — Порядковый номер образуемого земельного участка

М/б № подл.	2023.66301-П/М
Подпись и дата	Проект планировки и проект межевания территории в районе ул. Матросова, ул. Собозной, ул. Оражничий дз. ул. Сосновый, ул. Кальевый
Взам.инв. №	2023.66301-П/М

М/б № подл.	2023.66301-П/М
Подпись и дата	Проект межевания территории
Взам.инв. №	2023.66301-П/М

Имя	Колуп	Лист	Век	Подп.	Дата
Нечелюк СП	Северина О.П.	08/2023			
Рязанован	Горохова Н.А.	08/2023			
Проверил	Северина О.П.	08/2023			

М/б № подл.	2023.66301-П/М
Подпись и дата	Проект межевания территории с обозначением границ образуемого земельного участка №2 (М 1:1000)
Взам.инв. №	2023.66301-П/М

Чертеж межевания территории с обозначением границ образуемого земельного участка № 3 (М 1:1000)

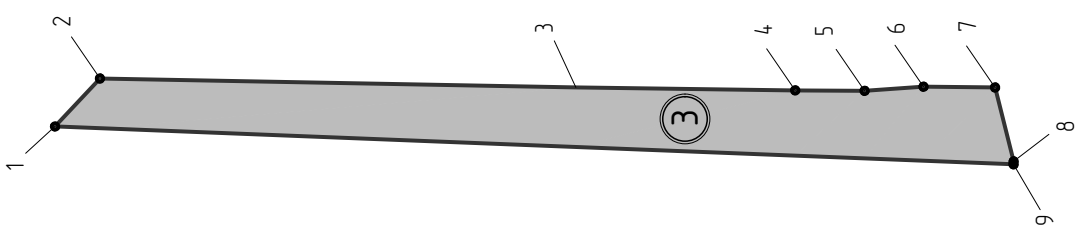
Каталог координат характерных точек образуемого земельного участка №3

Номера точек	Y – координаты	X – координаты
1	4	3
1	220570932	40982227
2	220572010	40981217
3	220571808	40970515
4	220571743	40965583
5	220571733	40964023
6	220571826	40962699
7	220571809	40961089
8	220570146	40960672
9	220570079	40960674
1	220570932	40982227

Характеристики образуемого земельного участка №3:

3.У.З – образуемый земельный участок

- Площадь – 2816,8 кв.м
- Образован из состава земель муниципальной собственности
- Категория земель – Земли населённых пунктов
- ЗУ 3 расположен в территориальной зоне застройки индивидуальными и многоквартирными жилыми домами (Ж.2)



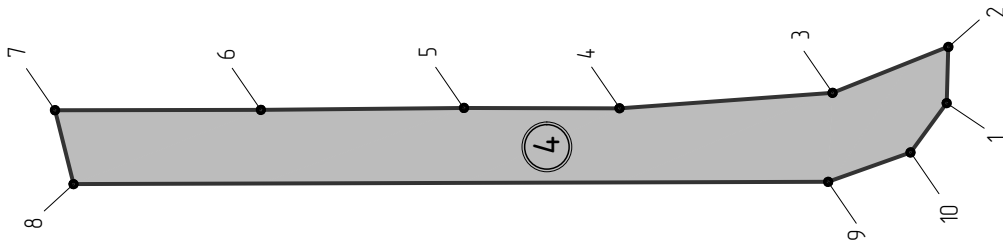
Условные обозначения

- образуемый земельный участок, площадью 2816,8 кв.м; разрешенное использование в соответствии с ПЗЗ – “Земельные участки (территории) общего пользования”;
- Категория земель: Земли населённых пунктов
- Номера характерных точек образуемого земельного участка
- Порядковый номер образуемого земельного участка

Имя, № подл.	Подпись и дата	Взам.инд №
--------------	----------------	------------

Имя	Кол.уч.	Лист	Фол.	Подп.	Дата	2023.66301-ПМ	
Начальник ОП		Северная ОП			08/2023		
Разработчик		Города Н.А.			08/2023		
Проверил		Северная ОП			08/2023		
Проект межевания территории						Лист	Листов
Проект планировки и проект межевания территории в районе ул. Митрасово, ул. Соболева, ул. Сражонкидзе, ул. Сосново, ул. Кальево.						ПМ	3
Муниципальное предприятие "Архитектурно-планировочное бюро" г.Батайск							

Чертеж межевания территории с обозначением границ образуемого участка №4 (М 1:1000)



Каталог координат характерных точек образуемого земельного участка №4

Номера точек	Y – координаты	X – координаты
1	4	3
1	2205719.68	409410.38
2	2205732.39	409410.04
3	2205721.99	409436.04
4	2205718.52	409483.95
5	2205718.60	409518.92
6	2205718.16	409564.59
7	2205718.09	409610.89
8	2205701.46	409606.72
9	2205701.98	409437.03
10	2205708.59	409418.51
1	2205719.68	409410.38

Характеристики образуемого земельного участка №4:

ЗУ 4 – образуемый земельный участок;

- Площадь – 3450,8 кв.м
  - Образован из состава земель муниципальной собственности
  - Категория земель: Земли населенных пунктов
- ЗУ 4 расположен в территориальной зоне застройки индивидуальными и малоэтажными жилыми домами (Ж2)

Условные обозначения

- Обрауемый земельный участок площадью 3450,8 кв.м.
- разрешенное использование в соответствии с ПЗЗ – "Земельные участки (территории) общего пользования"
- Категория земель: Земли населенных пунктов.
- 1° — Номера характерных точек образуемого земельного участка
- ④ — Порядковый номер образуемого земельного участка

МФ № подл.	Подпись и дата	Взам.инв. №
------------	----------------	-------------

Изм.	Колур.	Лист	Век.	Полн.	Дата	2023.66301-ПМ			
Начальник ОП	Северина О.П.	08/2023							
Разработчик	Горохова Н.А.	08/2023							
Проверил	Северина О.П.	08/2023							
Проект межевания территории в районе ул. Матросова, ул. Собозной, ул. Фражниковой, ул. Сосновой, ул. Кальевой						Лист	4	Листов	15
Проект межевания территории с обозначением границ образуемого земельного участка №4 (М 1:1000)						Муниципальное предприятие "Курортно-планировочное бюро Звенигородска			

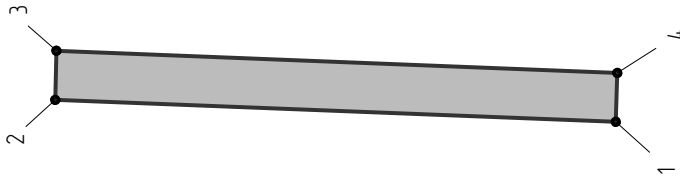
Формат А3



Чертеж межевания территории с обозначением границ образуемого земельного участка №6 (М 1:1000)

Каталог координат характерных точек образуемого земельного участка №6

Номера точек	Y – координаты	X – координаты
1	4	3
1	22056689.80	40960708
2	22056694.74	40973312
3	2205705.78	40973287
4	2205700.79	40960674
1	22056689.80	40960708



Характеристики образуемого земельного участка №6:

ЗУ 6 – образуемый земельный участок:

- Площадь – 1390,6 кв.м
- Образован из состава земель муниципальной собственности
- Категория земель – Земли населённых пунктов

ЗУ 6 расположен в территориальной зоне застройки среднеэтажными и многоэтажными жилыми домами (ЖЗ)

Условные обозначения

- Образемый земельный участок, площадью 1390,6 кв.м;
- разрешённое использование в соответствии с ПЗЗ – "Земельные участки (территории) общего пользования"
- Категория земель – Земли населённых пунктов.
- Номера характерных точек образуемого земельного участка
- Порядковый номер образуемого земельного участка

МФ № подл.	Подпись и дата	Взам.инв. №
------------	----------------	-------------

Изм.	Колонт.	Лист	Век	Подп.	Дата	2023.66301-ПМ	
Начальник ОП	Северено О.П.	08/2023					
Разработчик	Горохова Н.А.	08/2023					
Проверил	Северено О.П.	08/2023					
Проект межевания территории в районе ул. Матросова, ул. Собозной, ул. Оражаникской, ул. Сосновой, ул. Ключевой							
Проект межевания территории						Лист	Листов
						6	15
Чертеж межевания территории с обозначением границ образуемого земельного участка №6 (М 1:1000)						Муниципальное предприятие "Курортно-планинское бюро" Златоуст	







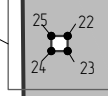
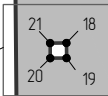





Чертёж межевания территории с обозначением границ образуемого земельного участка №11 (М 1:1000)

Каталог координат характерных точек образуемого земельного участка №11

Номера точек	Y - координаты	X - координаты
1	4	3
1	2205169.91	4096534.7
2	2205213.73	4096523.9
3	2205215.06	409529.11
4	2205217.62	40952136
5	2205218.75	409397.35
6	2205214.87	409397.24
7	2205213.83	409375.30
8	2205218.78	409375.57
9	2205219.16	409293.55
10	2205218.09	409286.70
11	2205220.86	409274.94
12	2205219.21	40926156
13	220522189	409146.43
14	2205222.65	409145.61
15	2205224.00	409097.81
16	2205219.28	409096.15
17	2205203.78	409095.91
18	2205179.52	409099.05
19	2205174.81	409109.27
1	2205169.91	4096534.7
20	2205187.77	409454.74
21	2205187.81	409449.93
22	2205182.61	409449.90
23	2205182.57	409454.70
24	2205188.13	409207.01
25	2205188.13	409202.21
26	2205182.93	409202.21
27	2205182.93	409207.01



Характеристики образуемого земельного участка №11

- ЗУ 11 – образуемый земельный участок
  - Площадь – 254,77,7 кв.м
  - Образован из состава земель муниципальной собственности
  - Категория земель – Земли населенных пунктов
- ЗУ 11 расположен в территориальной зоне производственно-коммунальных объектов IV –V класса опасности (П1/1, П1/2)

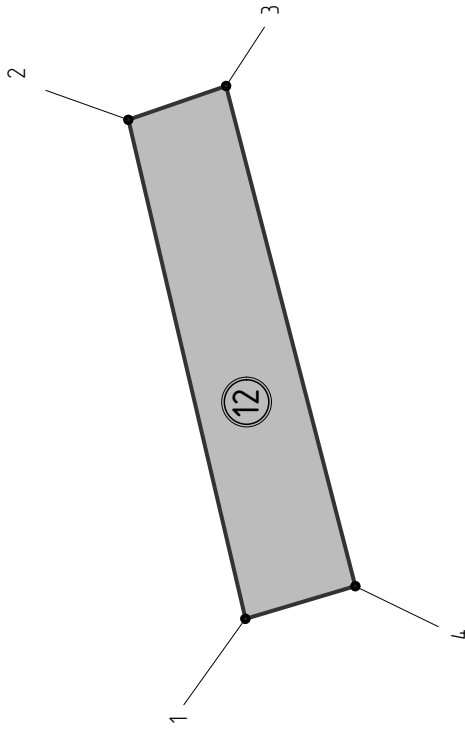
Словные обозначения

- образуемый земельный участок, площадь 254,77,7 кв.м, разрешенное использование в соответствии с ПЗЗ – "Земельные участки (территории) общего пользования". Категория земель – Земли населенных пунктов.
- Номера характерных точек образуемого земельного участка
- Порядковый номер образуемого земельного участка

Имя, № табл.	Подпись, и дата	Возраст, №
--------------	-----------------	------------

Имя	Кол-во	Лист	Факт	Подп.	Дата	Статус	Лист	Листов	
Начальник ОП	Северина О.П.				08.2023	Проект межевания территории	ПМ	11	15
Разработчик	Гаряева Р.А.				08.2023				
Проверил	Северина О.П.				08.2023	Чертёж межевания территории с обозначением границ образуемого земельного участка №11 (М 1:1000)			

Чертеж межевания территории с обозначением границ образуемого земельного участка №12 (М 1:1000)



Каталог координат характерных точек образуемого земельного участка № 12

Номера точек	Y – координаты	X – координаты
1	4	3
1	220526992	40885060
2	220538213	40887693
3	220538972	40885498
4	220527725	40882588
1	220526992	40885060

Условные обозначения

- Образный земельный участок, площадью 2827,5 кв.м; разрешённое использование в соответствии с ПЗЗ – "Земельные участки (территории) общего пользования". Категория земель - Земли населённых пунктов.
- 1° — Номера характерных точек образуемого земельного участка
- 12 — Порядковый номер образуемого земельного участка

Характеристики образуемого земельного участка №12:

- ЗУ 12 – образуемый земельный участок
  - Площадь – 2827,5 кв.м
  - Образован из состава земель муниципальной собственности
  - Категория земель - Земли населённых пунктов
- ЗУ 12 расположен в территориальной зоне производственно-коммунальных объектов IV – V класса опасности (П1/1, П1/2)

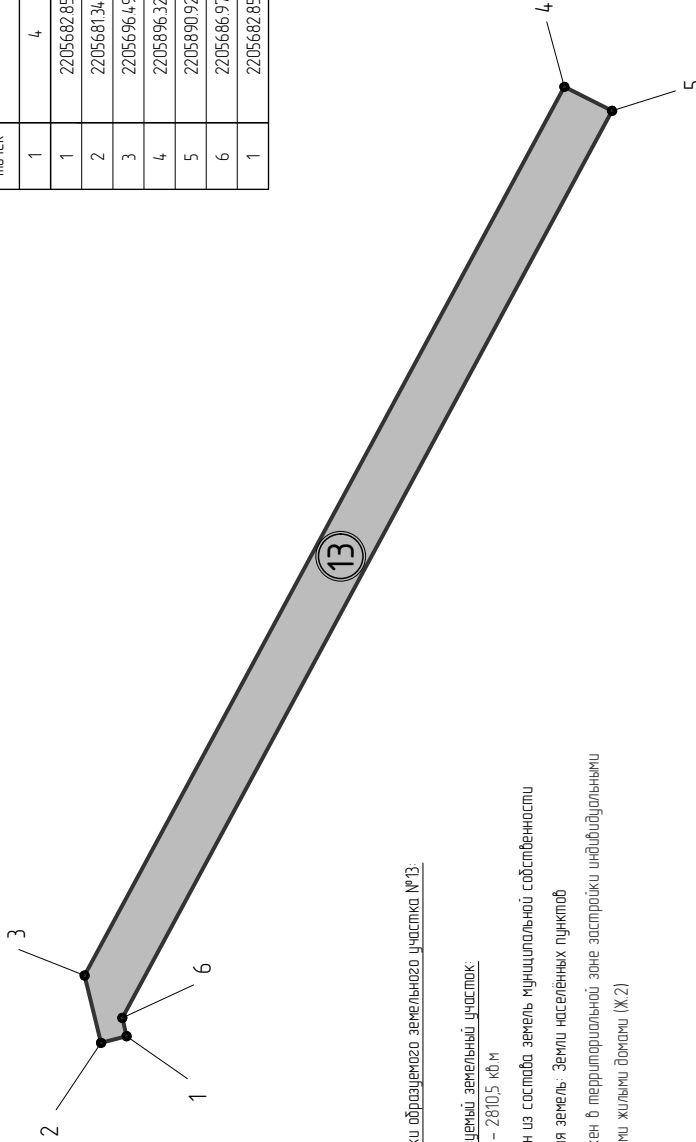
М/б № подл.	Подпись и дата	Взам.инв. №
-------------	----------------	-------------

Изм.	Колонт.	Лист	Век.	Подп.	Дата	2023.6.301-ПМ
Начальник ОП Разавайтман	Северина О.П.	08/2023	Горохова Н.А.	08/2023	08/2023	Проект планировки и проект межевания территории в районе ул. Матросова, ул. Собозной, ул. Оражаникбай, ул. Саснай, ул. Кальевый
Пробирер	Северина О.П.	08/2023				Проект межевания территории
						Чертеж межевания территории с обозначением границ образуемого земельного участка №12 (М 1:1000)
						Муниципальное предприятие "Актюбинский-геодезия" (ИНН 11000)
						Формат А3

Чертеж межевания территории с обозначением границ образуемого земельного участка №13 (М 1:1000)

Каталог координат характерных точек образуемого земельного участка №13

Номера точек	Y – координаты	X – координаты
1	4	3
1	220568285	40863600
2	220568134	40864175
3	220569649	40864545
4	220589632	40853756
5	220589092	40852684
6	220568697	40863697
1	220568285	40863600



Характеристики образуемого земельного участка №13:

- ЗУ 13 – образуемый земельный участок;
  - Площадь – 2810,5 кв м
  - Образован из состава земель муниципальной собственности
  - Категория земель: Земли населенных пунктов
- ЗУ 13 расположен в территориальной зоне застройки индивидуальных и малоэтажными жилыми домами (Ж2)

Условные обозначения

- Образуемый земельный участок, площадью 2810,5 кв.м;
- разрешенное использование в соответствии с ПЗЗ – "Земельные участки (территории) общего пользования". Категория земель: Земли населенных пунктов.
- Номера характерных точек образуемого земельного участка
- Порядковый номер образуемого земельного участка

Имя, № подл.	Подпись и дата	Взам инд №
--------------	----------------	------------

Изм.	Кол-во	Лист	Фак.	Подп.	Дата	2023.66301-ПМ		
Исходный ОП	Северная ОП				08/2023			
Разработчик	Горохова Н.А.				08/2023			
Проверил	Северная ОП							
Проект межевания территории в районе ул. Митрасово, ул. Собозной, ул. Сражонкидзе, ул. Сосновой, ул. Кальевой.						Страница	Лист	Листов
Проект межевания территории						ПМ	13	15
Чертеж межевания территории с обозначением границ образуемого земельного участка №13 (М 1:1000)						Муниципальное предприятие "Архитектурно-планировочное бюро" г.Батайска		

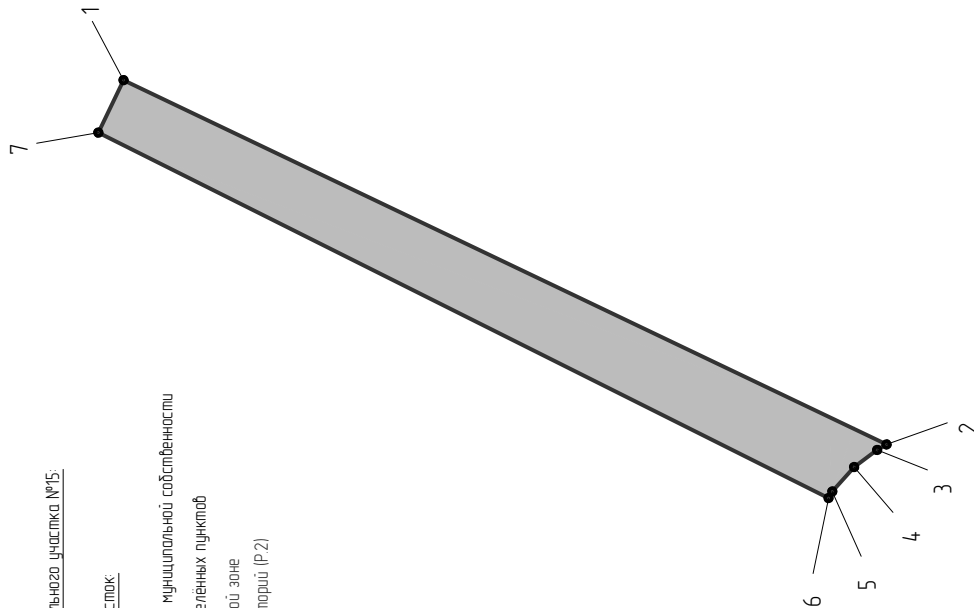




Чертеж межевания территории с обозначением границ образуемого земельного участка №15 (М 1:2000)

Капалог координат характерных точек образуемого земельного участка №15

Номера точек	Y - координаты	X - координаты
1	4	3
1	2206129.84	408397.96
2	2205966.02	408054.82
3	2205963.54	408059.04
4	2205955.85	408069.40
5	2205944.85	408079.22
6	2205941.86	408080.90
7	2206106.25	408409.29
1	2206129.84	408397.96



Характеристики образуемого земельного участка №15:

- ЗУ 15 – образуемый земельный участок;
- Площадь – 11033,6 кв.м
- Образован из состава земель муниципальной собственности
- Категория земель - Земли населенных пунктов
- ЗУ 15 расположен в территориальной зоне рекреационно-ландшафтных территорий (Р.2)

Условные обозначения

- образуемый земельный участок, площадью 11033,6 кв.м;
- разрешенное использование в соответствии с ПЗЗ – "Земельные участки (территории) общего пользования". Категория земель - Земли населенных пунктов.
- Номера характерных точек образуемого земельного участка
- Порядковый номер образуемого земельного участка

Инд. № подл.	Подпись и дата	Взам.инд. №
--------------	----------------	-------------

Изм.	Кол-во	Лист	Фол.	Подп.	Дата	2023.66301-ПМ
Изначальн. СП	Северина О.П.	08/2023				
Разработчик	Гарюбова Н.А.	08/2023				
Проверил	Северина О.П.	08/2023				
Проект межевания территории						Сплошная / Листов
Проект межевания территории в районе ул. Митрасаф, ул. Сабазной, ул. Сражонкидзе, ул. Сосновой, ул. Кальевой.						ПМ / 15 / 15
Муниципальное предприятие "Архитектурно-ландшафтное бюро" г.Батайск						



Чертеж межевания территории с обозначением границ публичного сервитута С1, устанавливаемого с целью размещения и обслуживания сетей водопровода (М 1:2000)



- Характеристики участка публичного сервитута №2:
  - Условный номер участка публичного сервитута - С 2
  - Площадь участка публичного сервитута - 1392,9 кв м
  - Цель установления публичного сервитута - размещение и обслуживание сетей водопровода
- Характеристики земельного участка на который устанавливается публичный сервитут (С2):
- Кадастровый номер 6146.001230111
  - Площадь - 7736 кв. м
  - Местоположение (адрес): Ростовская обл., г. Батайск, ул. Собозная, 8
  - Категория земель: Земли населенных пунктов
  - Разрешенное использование: Для эксплуатации производственной базы
- Земельный участок расположен в территориальной зоне производственно-коммунальных объектов IV - V класса опасности (П1/1, П1/2)

Каталог координат характерных точек участка публичного сервитута №2 (С 2)

Номера точек	Y - координаты	X - координаты
1	4	3
1	2205203.78	409095.91
2	2205208.10	409095.92
3	2205275.78	408851.98
4	2205269.92	408850.60
5	2205205.57	409086.26
1	2205203.78	409095.91



Условные обозначения

- Земельный участок с кадастровым номером 6146.001230111 по адресу: Ростовская область, город Батайск, ул. Собозная, 8, на который устанавливается публичный сервитут
- Границы участка публичного сервитута
- 1 - Номера характерных точек устанавливаемого публичного сервитута
- (С2) - Порядковый номер устанавливаемого публичного сервитута

Имя	Кол-во	Лист	Фик.	Подп.	Дата
Северина О.П.					08.2023
Разработчик					08.2023
Северина О.П.					08.2023
Проверил					

Состав	Лист	Листов
ПМ	2	7

Проект планировки и проект межевания территории в районе ул. Матросова, ул. Собозной, ул. Орданжикидзе, ул. Соснової, ул. Клеветой

Проект межевания территории

Целевая межевание территории с обозначением границ публичного сервитута (С2) устанавливаемого с целью размещения и обслуживания сетей водопровода (М 1:2000)

2023.66.034-ПМ

Формат А3

Имя, № подл.	Подпись и дата	Взам.инд. №
--------------	----------------	-------------

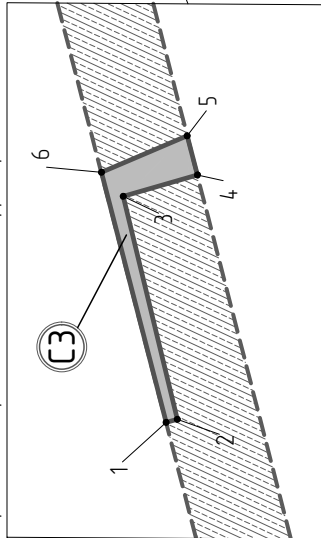
Чертеж межевания территории с обозначением границ публичного сервитута С3, устанавливаемого с целью размещения и обслуживания сетей водоснабжения (М 1:10000)

Характеристики участка публичного сервитута №3:

- Условный номер участка публичного сервитута – С 3
  - Площадь участка публичного сервитута – 1267,7 кв.м
  - Цель установления публичного сервитута – размещение и обслуживание сетей водоснабжения
- Характеристики земельного участка, на котором устанавливается публичный сервитут (С3):
- Кадастровый номер: 6146.000000004.1(единое землепользование) Земельный участок в составе ЕЗП кадастровый номер 6146.0012401169
  - Площадь – 280 799,25 кв. м
  - Местоположение (адрес): Ростовская обл., г. Батайск, в пределах городской черты
  - Категория земель: Земли населенных пунктов
  - Разрешенное использование: Полоса отвода железной дороги
  - Земельный участок расположен в территориальной зоне: объект железнодорожного транспорта (М2).

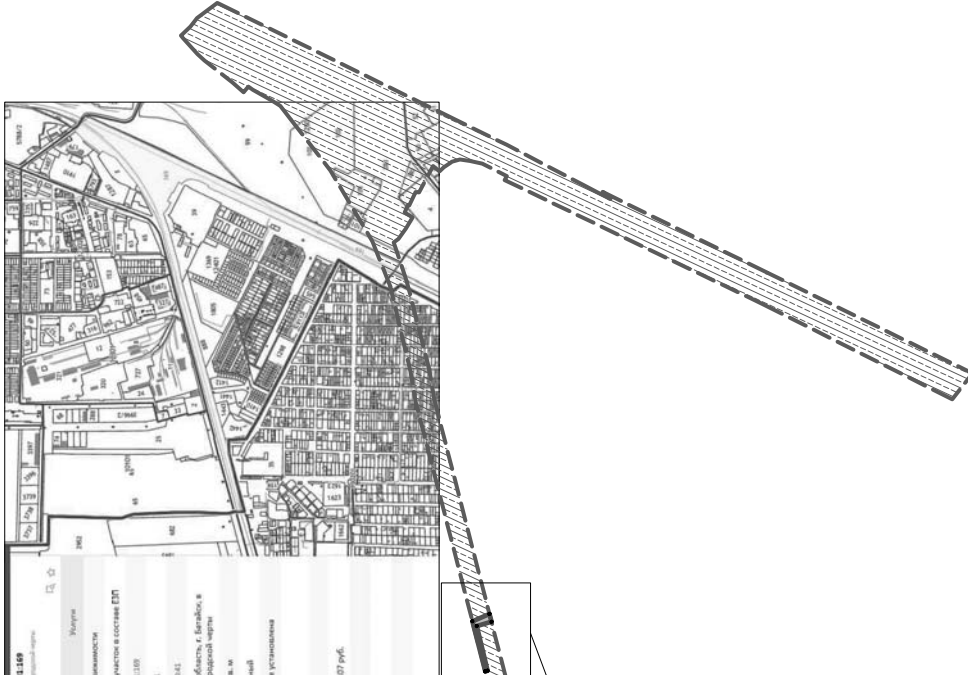


Фрагмент чертежа межевания территории (М 1:2000)



Условные обозначения

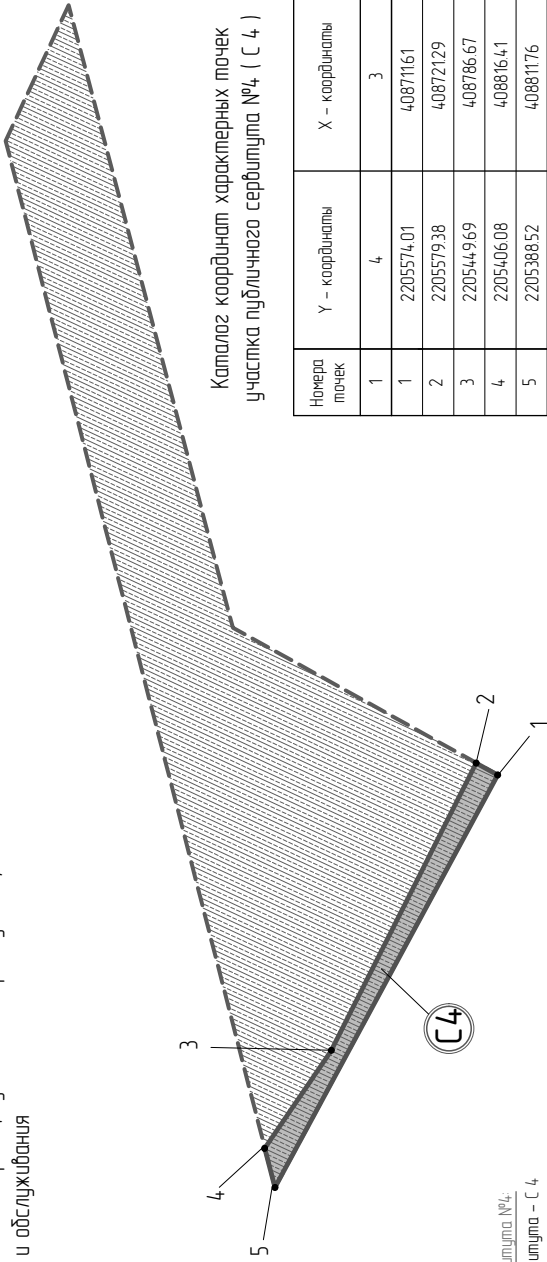
- Земельный участок с кадастровым номером 6146.0012401169 по адресу: Ростовская область, город Батайск, в пределах городской черты, на который устанавливается публичный сервитут
- Границы участка публичного сервитута
- Номера характерных точек устанавливаемого публичного сервитута
- Порядковый номер устанавливаемого публичного сервитута



Изм.	Колонт.	Лист	Вск.	Подп.	Дата	2023.66.004-ПММ
Исполнитель	Севернов О.П.	08.2023				Проект межевания территории в районе ул. Матросова, ул. Сосновой, ул. Орджоникидзе, ул. Гасанова, ул. Кильевой
Разработчик	Гарасова Н.А.	08.2023				
Проверил	Севернов О.П.	08.2023				
Специальность	Инженер-геодезист					Проект межевания территории
Специальность	Инженер-геодезист					
Специальность	Инженер-геодезист					Чертеж межевания территории с обозначением границ публичного сервитута (С3), устанавливаемого с целью размещения и обслуживания сетей водоснабжения (М 1:10000)
Специальность	Инженер-геодезист					

МФД № подл.	
Взам.инв. №	

Чертеж межевания территории с обозначением границ публичного сервитута С4, устанавливаемого с целью размещения и обслуживания сетей водоснабжения (М 1:2000)



Каталог координат характерных точек участка публичного сервитута №4 (С4)

Номера точек	Y - координаты	X - координаты
1	4	3
1	2205574.01	40871161
2	2205579.38	40872129
3	2205449.69	408786.67
4	2205406.08	408816.41
5	2205388.52	40881176
1	2205574.01	40871161

Характеристики участка публичного сервитута №4:

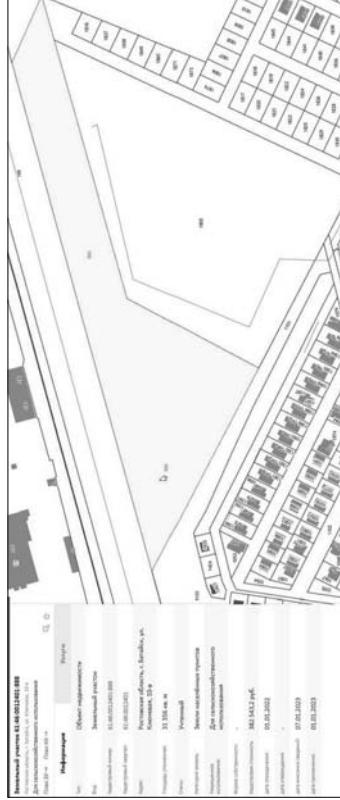
- Условный номер участка публичного сервитута – С 4
- Площадь участка публичного сервитута – 19017 кв.м
- Цель установления публичного сервитута – размещение и обслуживание сетей водоснабжения

Характеристики земельного участка на который устанавливается публичный сервитут (С4):

- Кадастровый номер: 61460072401888
- Площадь – 31356 кв. м
- Местоположение (адрес): Ростовская область, г. Батайск, ул. Ключевая, 10-б
- Категория земель: Земли населенных пунктов
- Разрешенное использование: Для сельскохозяйственного использования
- Земельный участок расположен в территориальной зоне сельскохозяйственного использования (С)

Условные обозначения

- Земельный участок с кадастровым номером 61460072401888 по адресу: Ростовская область, г. Батайск, ул. Ключевая, 10-б, на который устанавливается публичный сервитут
- Границы участка публичного сервитута
- Номера характерных точек устанавливаемого публичного сервитута
- Порядковый номер устанавливаемого публичного сервитута



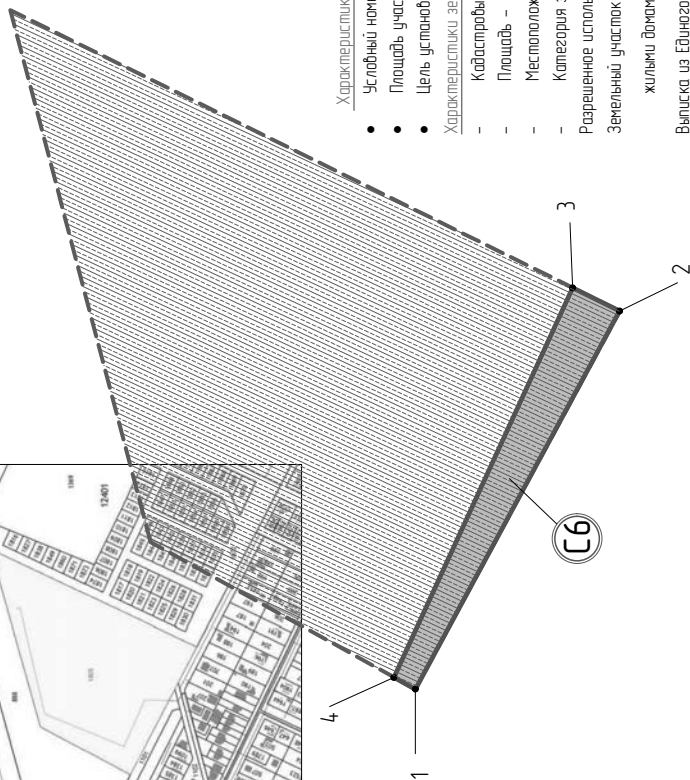
Изм.	Кол-во	Лист	Фик.	Подп.	Дата	2023.66.030-ПМ
Исполн.	Северина О.П.	Северина О.П.	Северина О.П.	Северина О.П.	08.2023	Проект межевания территории в районе ул. Матросова, ул. Саввазий, ул. Орданжикидзе, ул. Соснової, ул. Ключевой
Разработчик	Горюхова Н.А.	Горюхова Н.А.	Горюхова Н.А.	Горюхова Н.А.	08.2023	Проект межевания территории
Проверил	Северина О.П.	Северина О.П.	Северина О.П.	Северина О.П.	08.2023	Часть межевания территории с обозначением границ публичного сервитута (С4) устанавливаемого с целью размещения и обслуживания сетей водоснабжения (М 1:2000)
Муниципальное предприятие "Архитектурно-планировочное бюро" Батайска	Лист	Лист	Лист	Лист	Лист	Лист
ПМ	4	4	4	4	4	7



Чертеж межевания территории с обозначением границ публичного сервитута С6, устанавливаемого с целью размещения и обслуживания сетей водопровода (М 1:2000)

Каталог координат характерных точек участка публичного сервитута №6 (С 6)

Номера точек	Y – координаты	X – координаты
1	4	3
1	2205574.01	40871161
2	2205744.13	40861974
3	2205754.55	40864087
4	2205579.38	40872129
1	2205574.01	40871161



- Характеристики участка публичного сервитута №6
- Условный номер участка публичного сервитута – С 6
  - Площадь участка публичного сервитута – 333,98 кв.м
  - Цель установления публичного сервитута – размещение и обслуживание сетей водопровода
- Характеристики земельного участка на который устанавливается публичный сервитут (С6)
- Кадастровый номер: 61:46:0012401:1805
  - Площадь – 41677 кв. м
  - Местоположение (адрес): Ростовская Федерация, Ростовская область, г. Батайск, ул. Ключевая
  - Категория земель: Земли населенных пунктов
- Разрешенное использование: Для сельскохозяйственного использования
- Земельный участок расположен в территориальной зоне застройки индивидуальных и малоэтажными жилыми домами (Ж-2)

Условные обозначения

- Земельный участок с кадастровым номером 61:46:0012401:1805 по адресу: Ростовская область, г. Батайск, ул. Ключевая, на который устанавливается публичный сервитут
- Границы участка публичного сервитута
- Номера характерных точек устанавливаемого публичного сервитута
- Порядковый номер устанавливаемого публичного сервитута

Выписка из Единого государственного реестра недвижимости об объекте недвижимости от 03.07.2023г. № КЗВН-001/2023-152306067

Имя	Кол-во	Лист	Фол.	Лист	Дата
Начальник ОП		Северная ОП			08.2023
Разработчик		Горохова Н.А.			08.2023
Проверил		Северная ОП			08.2023

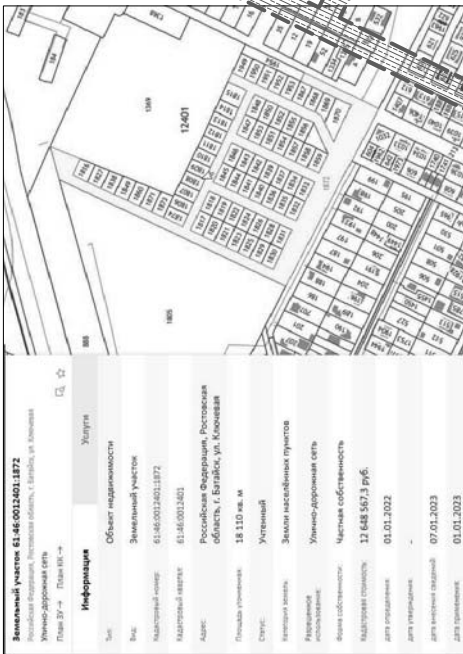
  

Специальность	Лист	Листов
ММ	6	7

2023:66:034-ПМ	Проект межевания территории в районе ул. Матросова, ул. Савокая, ул. Фрагачихидзе, ул. Сосной, ул. Ключевой
Проект межевания территории	Муниципальное предприятие "Архитектурно-планировочное бюро" г.Батайск

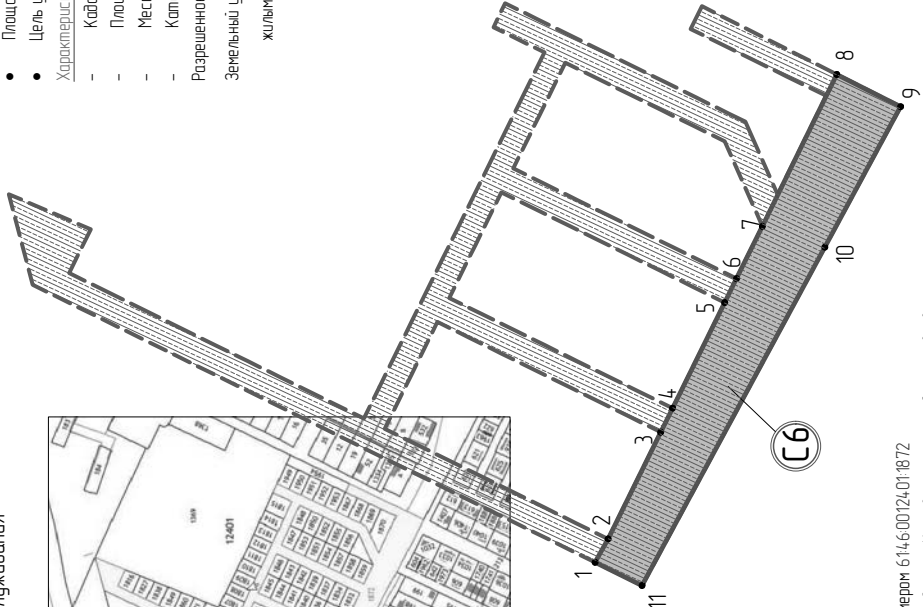
Чертеж межевания территории с обозначением границ публичного сервитута С7, устанавливаемого с целью размещения и обслуживания сетей водоснабжения (М 1:2000)



- Характеристики участка публичного сервитута №7:
- Условный номер участка публичного сервитута – С 7
- Площадь участка публичного сервитута – 6732,6 кв.м
- Цель установления публичного сервитута – размещение и обслуживание сетей водоснабжения
- Характеристики земельного участка на который устанавливается публичный сервитут (С7):
- Кадастровый номер 6146-00124011872
- Площадь – 18110 кв. м
- Местоположение (адрес): Ростовская федерация, Ростовская область, г. Батайск, ул. Ключевая
- Категория земель: Земли населенных пунктов
- Разрешенное использование: Улично-дорожная сеть
- Земельный участок расположен в территориальной зоне застройки индивидуальными и малоэтажными жилыми домами (Ж.2)

Каталог координат характерных точек участка публичного сервитута №7 (С 7)

Номера точек	Y – координаты	X – координаты
1	4	3
1	2205754,55	40864087
2	2205765,06	40863504
3	2205813,09	40861134
4	2205823,85	40860601
5	2205871,37	40858256
6	2205882,74	40857726
7	2205905,66	40856563
8	2205973,97	40853218
9	2205959,45	40850347
10	2205896,32	40853756
11	2205744,13	40864974
1	2205754,55	40864087



Условные обозначения

- Земельный участок с кадастровым номером 6146-0012401-1872 по адресу: Ростовская область, г. Батайск, ул. Ключевая, на который устанавливается публичный сервитут
- Границы участка публичного сервитута
- Номера характерных точек устанавливаемого публичного сервитута
- Порядковый номер устанавливаемого публичного сервитута

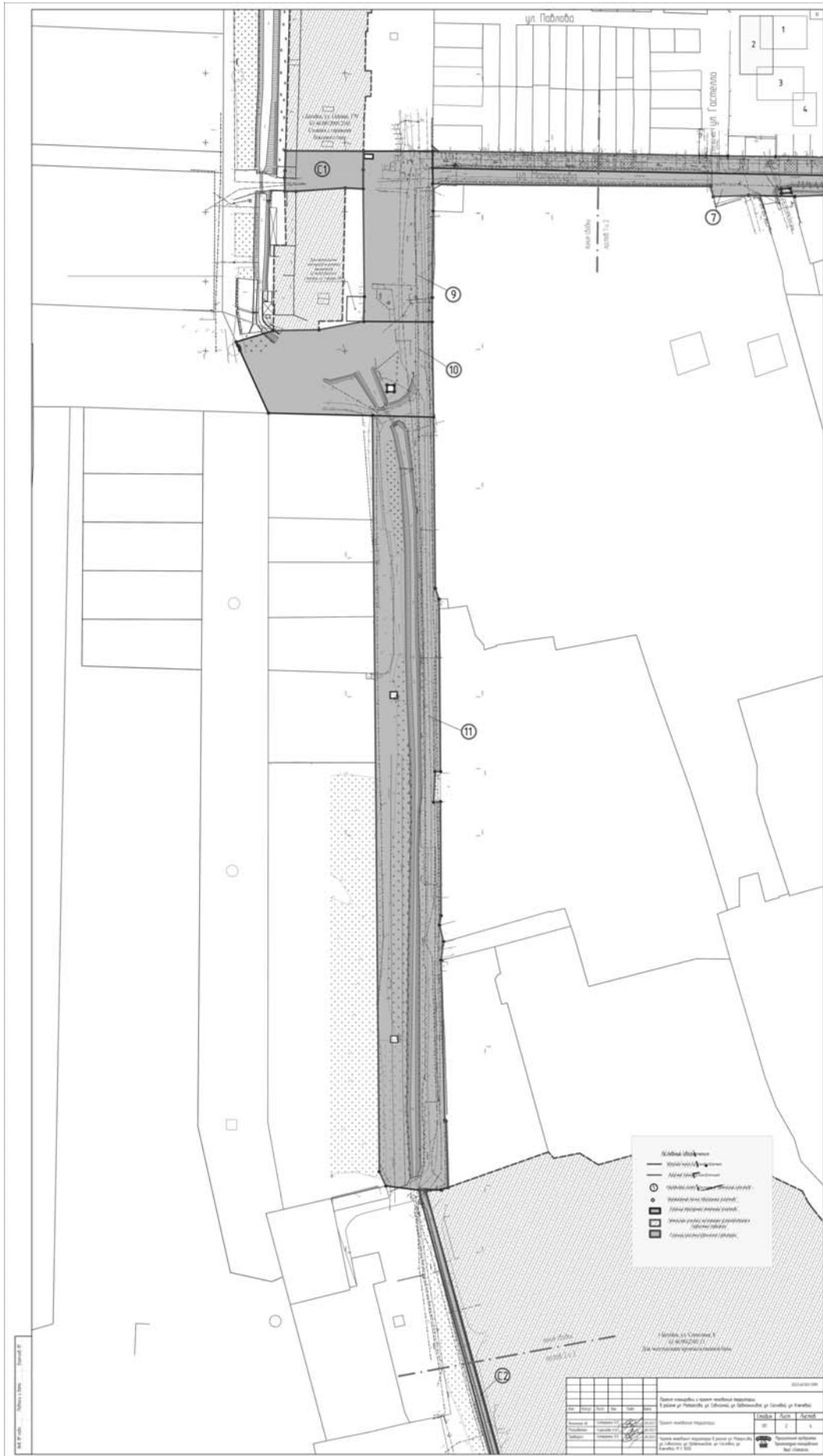
Имя	Колл.п.	Лист	Век	Подп.	Дата	2023.66300-ППМ		
Начальник ОП	Северина О.П.	08/2023						
Разработчик	Гарюхов Н.А.	08/2023						
Проверил	Северина О.П.	08/2023						
Проект межевания территории в районе ул. Магистраль, ул. Севостяной, ул. Орджоникидзе, ул. Гасной, ул. Ключевая						Статья	Лист	Листов
Проект межевания территории						ПМ	7	7
Чертеж межевания территории с обозначением границ публичного сервитута (С7), устанавливаемого с целью размещения и обслуживания сетей водоснабжения (М 1:2000)						Муниципальное предприятие «Агентство по кадастровому делу» Батайск		

М/б № подл.	Подпись и дата	Взам.инф. №
-------------	----------------	-------------

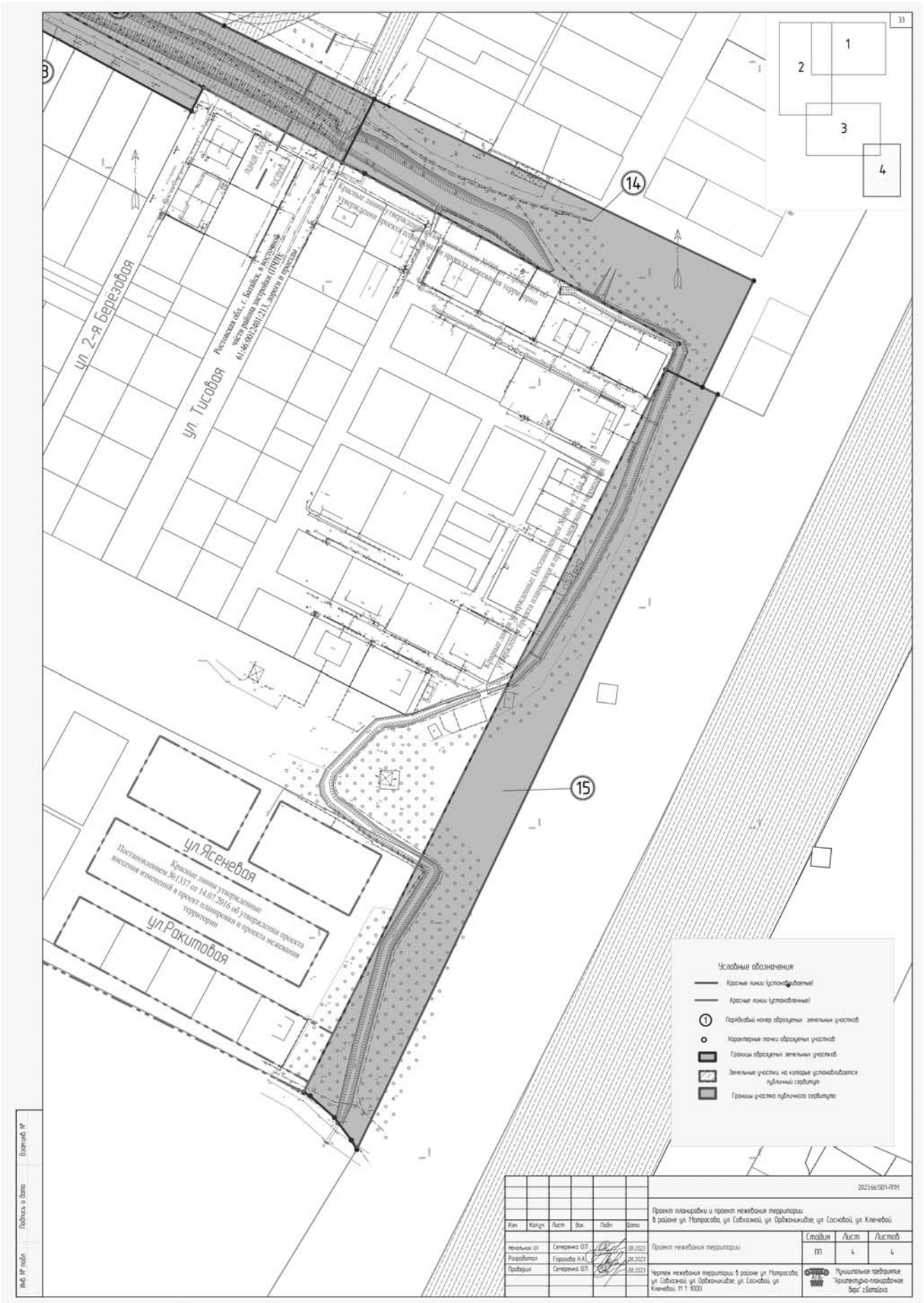












**АДМИНИСТРАЦИЯ ГОРОДА БАТАЙСКА**  
**ПОСТАНОВЛЕНИЕ**  
**от 27.10.2023 № 2951**  
**г. Батайск**

**Об утверждении проекта планировки и проекта межевания территории в районе  
ул. Калинина, ул. Гайдаш, ул. Комсомольская**

Принимая во внимание ходатайство Управления по архитектуре и градостроительству города Батайска, на основании Градостроительного кодекса Российской Федерации, правил землепользования и застройки муниципального образования «Город Батайск», утвержденных решением Батайской городской Думы от 16.12.2020 № 91, с учетом рекомендаций комиссии по землепользованию и застройке муниципального образования «Город Батайск», представленных в соответствии с заключением о результатах общественных обсуждений от 10.10.2023, руководствуясь Уставом муниципального образования «Город Батайск», Администрация города Батайска постановляет:

1. Утвердить основную часть выполнения проекта планировки и проекта межевания территории протяженностью 2545 метров в районе ул. Калинина, ул. Гайдаш, ул. Комсомольская, в составе:

1.1. Раздел 1. Проект планировки территории, основная часть, согласно приложению №1;

1.2. Раздел 2. Проект межевания территории, основная часть, согласно приложению №2;

(находятся на хранении в Управлении по архитектуре и градостроительству города Батайска).

2. Опубликовать настоящее постановление в официальном печатном издании и разместить на официальном сайте Администрации города Батайска в сети «Интернет».

3. Настоящее постановление вступает в силу со дня его официального опубликования.

4. Контроль за исполнением настоящего постановления возложить на заместителя главы Администрации города Батайска по территориальному развитию и строительству Яковенко Е.В.

**Глава Администрации  
города Батайска**

**Р.П. Волошин**

**Постановление вносит  
Управление по архитектуре и  
градостроительству города Батайска**



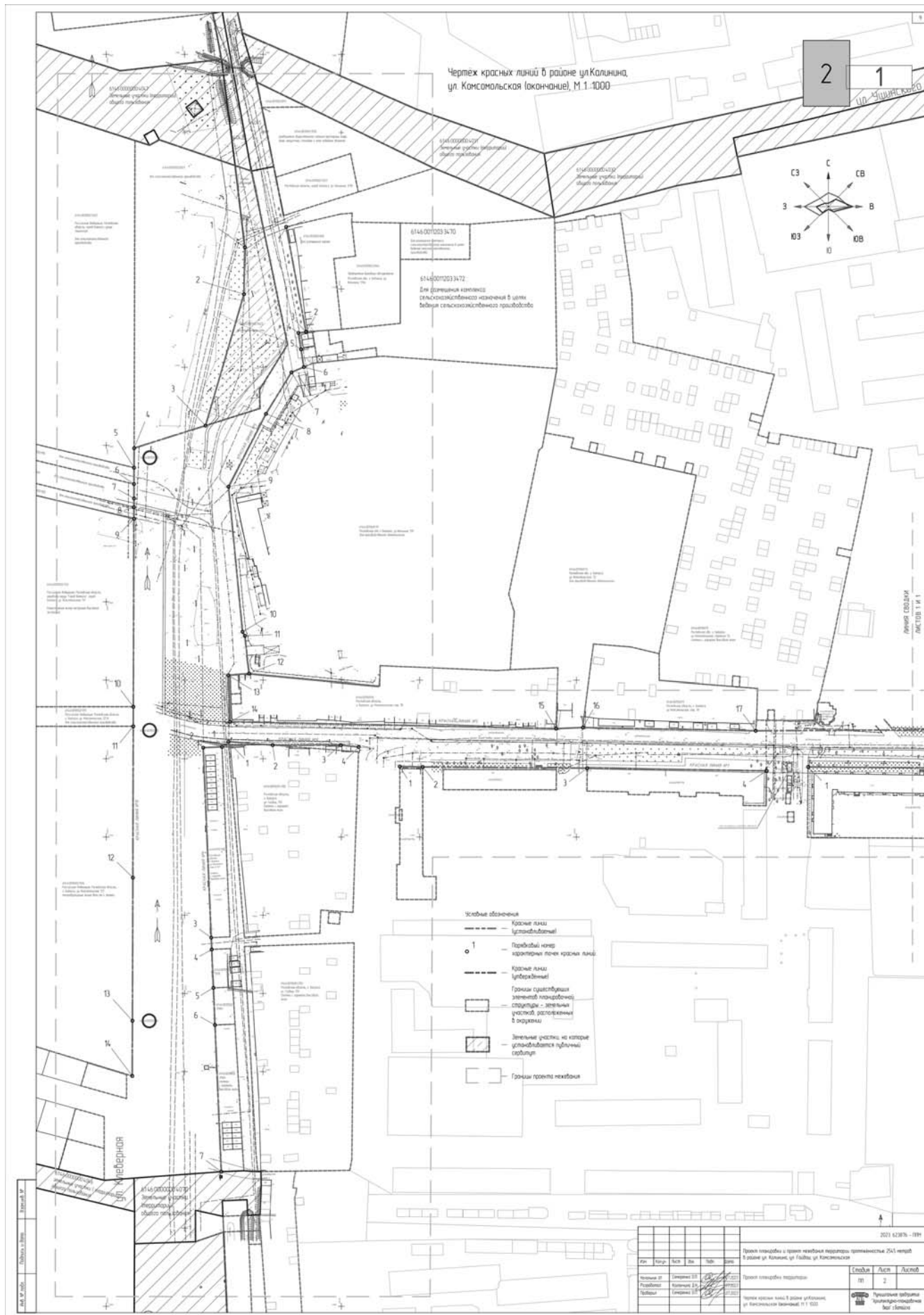


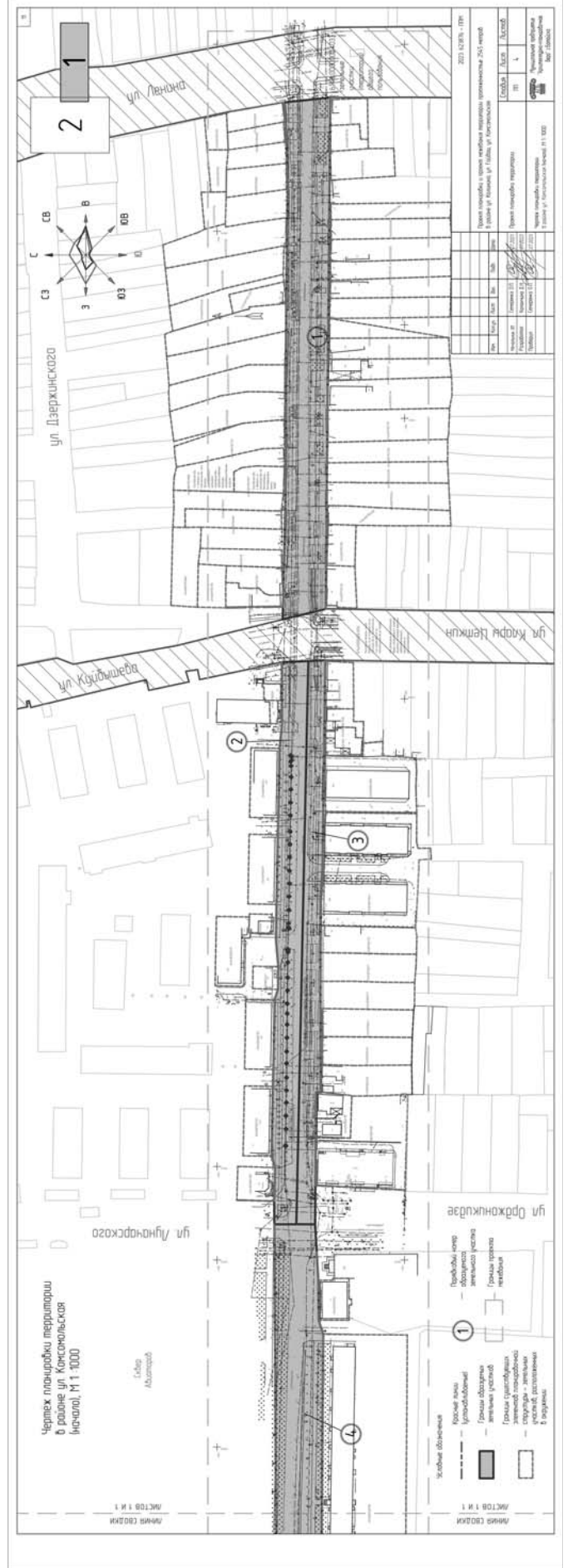
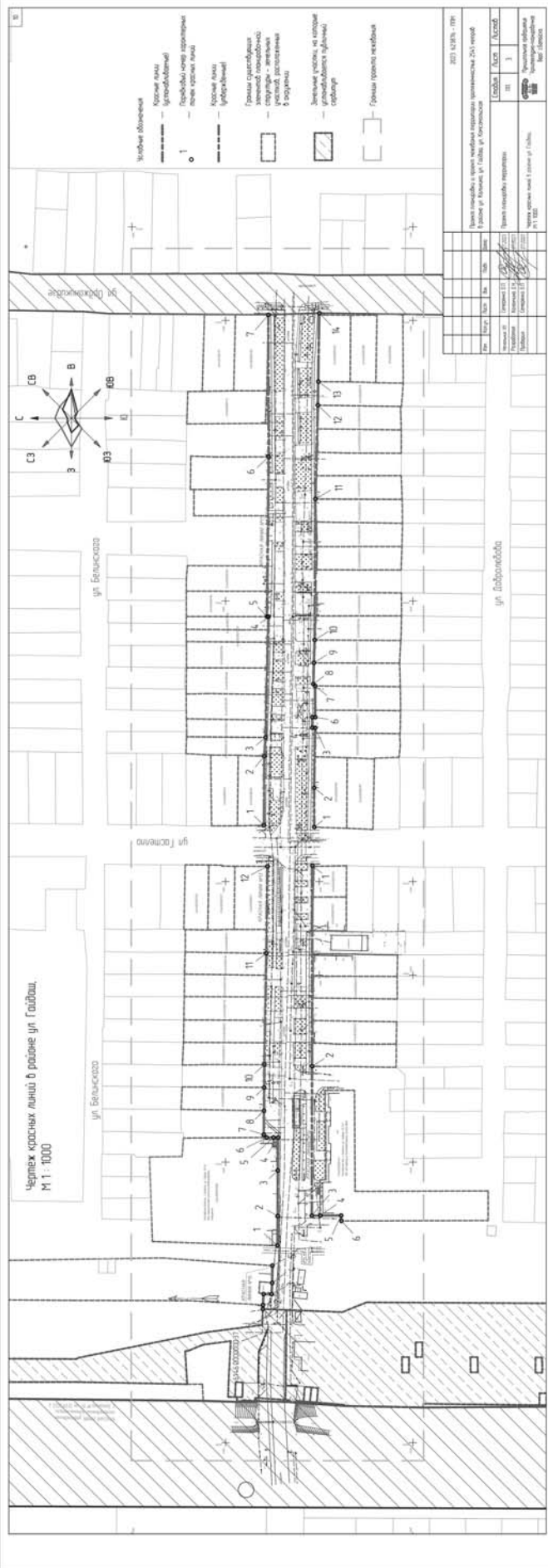


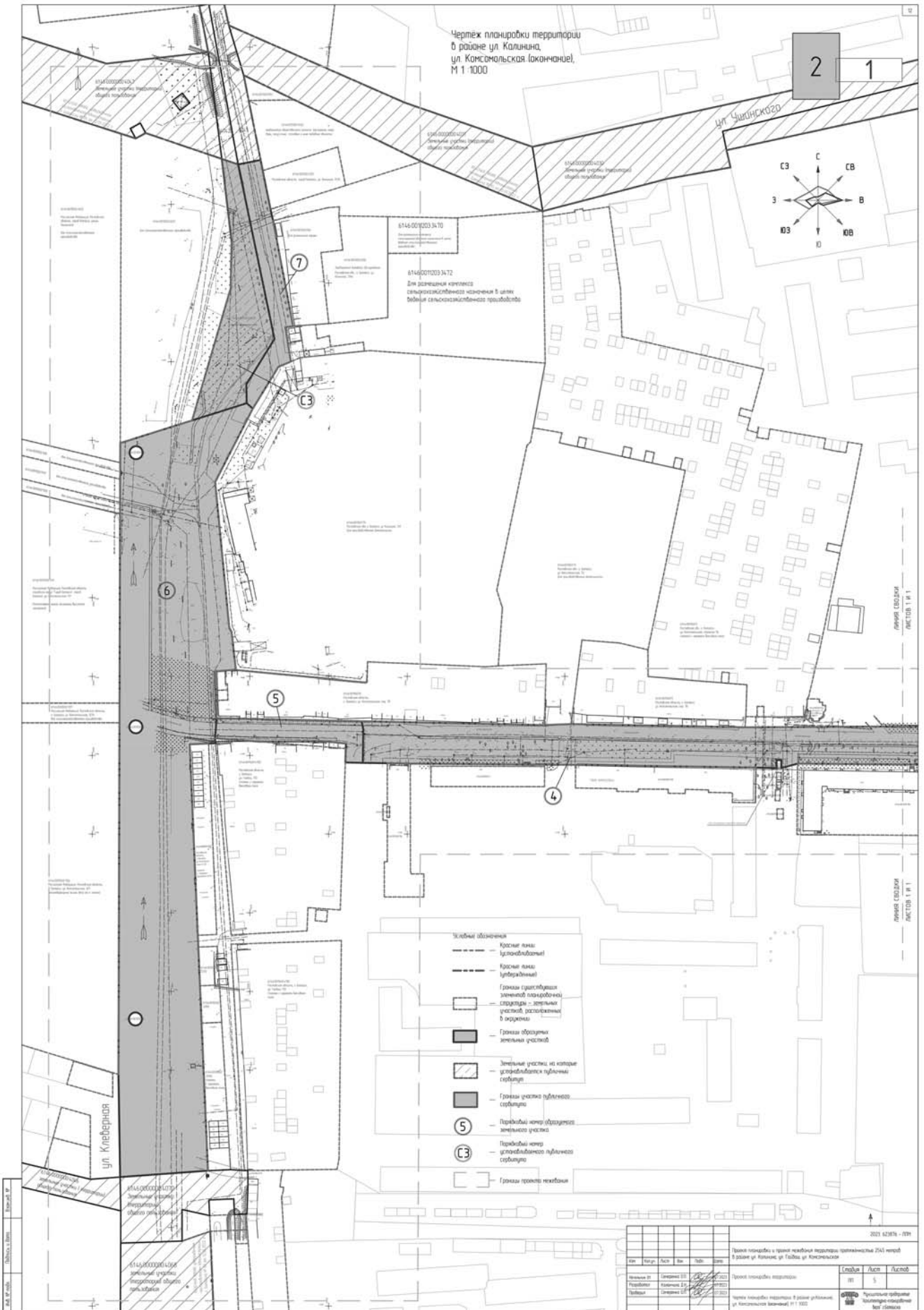
6							
<p>Проект планировки и проектом межевания территории протяженностью 2545 метров в районе ул. Калинина, ул. Гайдаш, ул. Комсомольская, предусмотрено следующее</p> <p>1) Установить красные линии</p> <p>2) Установить границы образуемых земельных участков №1-№10 с видом разрешенного использования "Земельные участки (территории) общего пользования", включающие в том числе водоотводные каналы (существующие или возводимые) и территории, необходимые для их эксплуатации</p> <p>3) Установить публичные сервитуты (при необходимости)</p> <p>В соответствии с проектом планировки и проектом межевания территории протяженностью 2545 метров в районе ул. Калинина, ул. Гайдаш, ул. Комсомольская, вид разрешенного использования образуемых земельных участков - "Земельные участки (территории) общего пользования" (код 12.0)</p> <p>"Земельные участки (территории) общего пользования" (код 12.0) является основным видом разрешенного использования территориальных зон Ж.1, Ж.2, Ж.3, Ж.3.1, Ж.4, Д.1, Д.2, Д.2.1, Д.3, П.1/1, П.1/2, П.2/1, П.2/2, П.2/3, И.1, И.2, И.3, Ч. Р.1, Р.2, К.1, К.2, С.</p>							
<p>Основные виды разрешенного использования</p> <table border="1"> <thead> <tr> <th>Код и наименование вида разрешенного использования</th> <th>Вспомогательные виды разрешенного использования</th> </tr> </thead> <tbody> <tr> <td>12.0 Земельные участки (территории) общего пользования</td> <td>Не установлены</td> </tr> <tr> <td>12.0.1 Улично-дорожная сеть</td> <td>Не установлены</td> </tr> </tbody> </table>		Код и наименование вида разрешенного использования	Вспомогательные виды разрешенного использования	12.0 Земельные участки (территории) общего пользования	Не установлены	12.0.1 Улично-дорожная сеть	Не установлены
Код и наименование вида разрешенного использования	Вспомогательные виды разрешенного использования						
12.0 Земельные участки (территории) общего пользования	Не установлены						
12.0.1 Улично-дорожная сеть	Не установлены						
<p>Инд. № подл. 2023623876-ПП-П3</p> <p>Лист 2</p> <p>Формат А4</p>							

7					
<p>Основные виды разрешенного использования</p> <table border="1"> <thead> <tr> <th>Код и наименование вида разрешенного использования</th> <th>Вспомогательные виды разрешенного использования</th> </tr> </thead> <tbody> <tr> <td>12.0.2 Благоустройство территории</td> <td>Не установлены</td> </tr> </tbody> </table>		Код и наименование вида разрешенного использования	Вспомогательные виды разрешенного использования	12.0.2 Благоустройство территории	Не установлены
Код и наименование вида разрешенного использования	Вспомогательные виды разрешенного использования				
12.0.2 Благоустройство территории	Не установлены				
<p>Инд. № подл. 2023623876-ПП-П3</p> <p>Лист 3</p> <p>Формат А4</p>					











Каталог координат характерных точек красных линий

Номера точек	X - координаты		Y - координаты		1	2	3	1	2	3	1	2	3	1	2	3
	2	3	2	3												
КРАСНАЯ ЛИНИЯ №1																
1	41144535	220604869	4134946	220573738	1	4139477	220549778	1	41140759	220512388	КРАСНАЯ ЛИНИЯ №9					
2	41141475	220604919	4137016	220573840	2	4139349	220566027	2	41140708	220511189						
3	41141310	220612406	4139697	220573985	3	4139594	220566779	3	41128569	220511700						
4	41141309	220613414	4139769	220573989	4	4139610	220568911	4	41127816	220511732						
5	41141305	220621141	4139759	220575364	5	4139697	220570424	5	41125359	220511838						
6	41141229	220627246	4139734	220578971	6	КРАСНАЯ ЛИНИЯ №7		6	41122983	220511940						
7	41141330	220630847	4139692	220578993	7	4139505	220523732	7	41113606	220512342						
8	41141426	220631886	4139498	220578993	8	4139479	220525192	КРАСНАЯ ЛИНИЯ №10								
КРАСНАЯ ЛИНИЯ №2																
1	41139218	220601806	4139385	220591043	1	4139402	220535688	1	41172664	220513841						
2	41139120	220615438	4139239	220602066	2	4139229	220547139	2	41169666	220513787						
3	41138967	220632038	КРАСНАЯ ЛИНИЯ №5		3	КРАСНАЯ ЛИНИЯ №8		3	41161267	220511337						
4	41138971	220632151	41173971	220516480	4	4114096	220512791	4	41159828	220506779						
КРАСНАЯ ЛИНИЯ №3																
1	41143941	220573202	41167192	220517260	1	41140873	220515619	1	41158580	220506775						
2	41141942	220573146	41167248	220517751	2	41140752	220521109	2	41157531	220506772						
3	41141895	220574945	41166148	220517427	3	КРАСНАЯ ЛИНИЯ №3		3	41156613	220506770						
4	41142080	220579279	41165008	220517609	4	КРАСНАЯ ЛИНИЯ №3		4	41155313	220506768						
5	41142014	220579279	41164674	220516818	5	КРАСНАЯ ЛИНИЯ №3		5	41153330	220506766						
6	41141988	220580186	41162020	220515192	6	КРАСНАЯ ЛИНИЯ №3		6	41142077	220506731						
7	41141921	220583916	41157364	220512802	7	КРАСНАЯ ЛИНИЯ №3		7	41142402	220506699						
8	41141743	220584463	41148093	220513697	8	КРАСНАЯ ЛИНИЯ №3		8	41123254	220506673						
9	41141725	220585664	41147829	220513847	9	КРАСНАЯ ЛИНИЯ №3		9	41119726	220506661						
10	41141855	220587188	41145422	220514116	10	КРАСНАЯ ЛИНИЯ №3		10								
11	41141822	220589013	41145307	220512784	11	КРАСНАЯ ЛИНИЯ №3		11								
12	41141754	220592733	41142370	220512900	12	КРАСНАЯ ЛИНИЯ №3		12								
13	41141727	220593633	41141928	220533705	13	КРАСНАЯ ЛИНИЯ №3		13								
14	41141652	220597358	41141994	220535414	14	КРАСНАЯ ЛИНИЯ №3		14								
15	41141529	220598647	41141789	220546440	15	КРАСНАЯ ЛИНИЯ №3		15								
16	41141529	220601956	41141935	220571905	16	КРАСНАЯ ЛИНИЯ №3		16								

2023 623876 - ППМ		Проект планировки и проекта межевания территории протяженностью 2545 метров в районе ул. Калинина, ул. Гадыш, ул. Конскомльская	
Изм.	Копия	Лист	Диск
№	№	№	№
Начальник ОП	Северная ОП	Северная ОП	Северная ОП
Разработчик	Калинина ДН	Калинина ДН	Калинина ДН
Проверил	Северная ОП	Северная ОП	Северная ОП
Дата	07.2023	07.2023	07.2023
Лист	7	7	7
Листов	7	7	7
Муниципальные предприятия Архитектурно-планировочное бюро "Баталиска"			

Формат А3

Каталог координат характерных точек красных линий

Номера точек	X – координаты		Y – координаты	
	1	2	3	3
КРАСНАЯ ЛИНИЯ №11				
1	41047955	220543008	1	41047232
2	41047933	220546704	2	41047219
3	41047864	220547707	3	41047212
4	41047705	220554165	4	41047202
5	41047791	220554165	5	41047445
6	41047699	220562708	6	41047802
7	41047748	220570299	7	41047960
КРАСНАЯ ЛИНИЯ №12				
1	41045268	220542907	9	41047938
2	41045274	220545013	10	41047931
3	41045220	220548223	11	41047821
4	41045373	220548223	12	41047769
5	41045373	220548787	13	
6	41045215	220548787	КРАСНАЯ ЛИНИЯ №14	
7	41045222	220550458	1	41045371
8	41045319	220550558	2	41045385
9	41045288	220551691	3	41045395
10	41045244	220552911	4	41044946
11	41045212	220560450	5	41043831
12	41045075	220565467	6	41043820
13	41045056	220566728		
14	41045001	220570392		

КРАСНАЯ ЛИНИЯ №14	
1	41048009
2	41048001
3	41047974
4	41047545
5	41047516
6	41047500

Имя	Колуч	Лист	Лист	Дата	2023-07-2023
Носильщик	Северяно О.П.	Северяно О.П.	Северяно О.П.	07.2023	07.2023
Разработчик	Калачина Д.Н.	Калачина Д.Н.	Калачина Д.Н.	07.2023	07.2023
Проверил	Северяно О.П.	Северяно О.П.	Северяно О.П.	07.2023	07.2023

2023-623876 - ППМ	Проект планировки и проект межевания территории протяженностью 2545 метров в районе ул. Калинина, ул. Габуш, ул. Космодемьянская	Столбы	Лист	Листов
	Проект планировки территории	ПП	8	
	Каталог координат характерных точек красных линий (актуально)	Муниципальное предприятие "Архитектурно-планировочное бюро "Батайск"		

Формат А3





Муниципальное предприятие  
"Архитектурно-планировочное бюро"  
г.Батайска

346880 Ростовская обл., г.Батайск, ул.Ворошилова, 189, тел. 8 (86354) 6-14-16, 8 (86354) 5-84-51  
e-mail: arhproekt@yandex.ru  
ИНН: 61-010549; КПП: 61-14-101001, р/с: 40702810652260100688  
в Югс-Золотой банке ПАО Сбербанк г. Ростова-на-Дону

**ПРОЕКТ ПЛАНИРОВКИ И ПРОЕКТ МЕЖЕВАНИЯ ТЕРРИТОРИИ**  
**протяженностью 2545 метров**  
**в районе ул. Калинина, ул. Гайдаш, ул. Комсомольская**

**ПРОЕКТ МЕЖЕВАНИЯ ТЕРРИТОРИИ, ОСНОВНАЯ ЧАСТЬ**

**заказчик: Управление по архитектуре и градостроительству**  
**города Батайска**

Раздел 2

2023. 623876 – ПМ

2023

Обозначение	Наименование	Примечание			
2023. 623876-ПМ-С	Состав проектной документации	5			
2023. 623876-ПМ-ПЗ	1. Общие данные	6			
2023. 623876-ПМ-ПЗ	2. Перечень и сведения о площадях образуемых земельных участков, которые будут отнесены к территории общего пользования или имуществом общего пользования в том числе в отношении котлованов, подлежащих резабарации и (или) изъятию для государственных или муниципальных нужд	7			
2023. 623876-ПМ-ПЗ	3. Вид разрешенного использования образуемых земельных участков	10			
2023. 623876-ПМ-ПЗ	4. Сведения о границах территории в отношении которой утверждён проект межевания, содержащий перечень координат характерных точек этих границ в системе координат, используемой для ведения Единого государственного реестра недвижимости	11			
2023. 623876-ПМ	1. Чертеж межевания территории в районе ул. Комсомольская (начало), М 1:1000	30			
2023. 623876-ПМ	2. Чертеж межевания территории в районе ул. Калинина, ул. Комсомольская (окончание), М 1:1000	31			
2023. 623876-ПМ	3. Чертеж межевания территории в районе ул. Гайдаш, М 1:1000	32			
2023. 623876-ПМ	4. Чертеж межевания территории с обозначением границ образуемого земельного участка №1 (М 1:1000)	33			
2023. 623876-ПМ	5. Чертеж межевания территории с обозначением границ образуемого земельного участка №2 (М 1:1000), начало	34			
2023. 623876-ПМ	6. Чертеж межевания территории с обозначением границ образуемого земельного участка №2 (М 1:1000), продолжение	35			
2023. 623876-ПМ	7. Чертеж межевания территории с обозначением границ образуемого земельного участка №2 (М 1:1000), продолжение	36			
2023. 623876-ПМ	8. Чертеж межевания территории с обозначением границ образуемого земельного участка №2 (М 1:1000), продолжение	37			
2023. 623876-ПМ	9. Чертеж межевания территории с обозначением границ образуемого земельного участка №2 (М 1:1000), окончание	38			
2023. 623876-ПМ	10. Чертеж межевания территории с обозначением границ образуемого земельного участка №3 (М 1:1000)	39			
2023. 623876-ПМ	11. Чертеж межевания территории с обозначением границ образуемого земельного участка №4 (М 1:1000)	40			
2023. 623876-ПМ	12. Чертеж межевания территории с обозначением границ образуемого земельного участка №5 (М 1:1000)	41			
2023. 623876-ПМ	13. Чертеж межевания территории с обозначением границ образуемого земельного участка №6 (М 1:1000), начало	42			
2023. 623876-ПМ	14. Чертеж межевания территории с обозначением границ образуемого земельного участка №6 (М 1:1000), продолжение	43			
2023. 623876-ПМ	15. Чертеж межевания территории с обозначением границ образуемого земельного участка №6 (М 1:1000), продолжение	44			
2023. 623876-ПМ	16. Чертеж межевания территории с обозначением границ образуемого земельного участка №6 (М 1:1000), окончание	45			
	2023. 623876-ПМ-С				
Изм.	Копия	Лист	Факс	Подпись	Дата
	№05/01	Семержко О.П.			07/2023
Разработал	Калачина Д.Н.				07/2023
Проверил	Семержко О.П.				07/2023
№№ подл.	Подпись и дата	2023. 623876 – ПМ			
Содержание раздела 2					
Муниципальное предприятие "Архитектурно-планировочное бюро" г. Батайска					
Формат А4					



6	<p style="text-align: center;">Пояснительная записка</p> <p>1. Общие данные.</p> <p>Проект планировки и проект межевания территории протяженностью 254,5 метров в районе ул. Калинина, ул. Габуш, ул. Комсомольская разработан на основании:</p> <ul style="list-style-type: none"> <li>- Муниципального контракта № 2023.623876 от 22.05.2023 г.;</li> <li>- Топографического плана;</li> <li>- Выписки из Единого государственного реестра недвижимости об объектах недвижимости (изменяемых земельных участках и земельных участках, расположенных в окружении);</li> <li>- ПЗЗ г.Батайска в действующей редакции.</li> </ul> <p>Территория межевания в районе ул. Калинина, ул. Габуш, ул. Комсомольская включает следующие территориальные зоны:</p> <ul style="list-style-type: none"> <li>- зона реконструкции жилой застройки (Ж.3.1);</li> <li>- зона реконструкции среднетажными и многоэтажными жилыми домами (Ж.3);</li> <li>- зона инженерной и транспортной инфраструктуры, коммунальных объектов, объектов санитарной очистки (И.1);</li> <li>- зона общественно-делового и коммерческого назначения (Д.2.1);</li> <li>- зона застройки индивидуальными и малоэтажными жилыми домами (Ж.2).</li> </ul> <p>Проектом планировки и проектом межевания территории протяженностью 254,5 метров в районе ул. Калинина, ул. Габуш, ул. Комсомольская, предусмотрено следующее:</p> <ol style="list-style-type: none"> <li>1). Установить красные линии;</li> <li>2). Установить границы образуемых земельных участков №1-№10 с дилем разрешенного использования "Земельные участки (территории) общего пользования", включающие в том числе водопольные каналы (существующие или взаменяемые места их размещения) и территории, необходимые для их эксплуатации;</li> <li>3). Установить публичные сервитуты (при необходимости).</li> </ol>	
Возврат №	Подпись и дата	2023.623876-ПМ-ПЗ
Имя	Копия	Лист
Иванов	Иванов	1
Сергеева	Сергеева	12
Иванов	Иванов	12
Сергеева	Сергеева	12
Иванов	Иванов	12
Сергеева	Сергеева	12
Иванов	Иванов	12
Сергеева	Сергеева	12
Иванов	Иванов	12
Сергеева	Сергеева	12
Иванов	Иванов	12
Сергеева	Сергеева	12
Иванов	Иванов	12
Сергеева	Сергеева	12
Иванов	Иванов	12
Сергеева	Сергеева	12
Иванов	Иванов	12
Сергеева	Сергеева	12
Иванов	Иванов	12
Сергеева	Сергеева	12
Иванов	Иванов	12
Сергеева	Сергеева	12
Иванов	Иванов	12
Сергеева	Сергеева	12
Иванов	Иванов	12
Сергеева	Сергеева	12
Иванов	Иванов	12
Сергеева	Сергеева	12
Иванов	Иванов	12
Сергеева	Сергеева	12
Иванов	Иванов	12
Сергеева	Сергеева	12
Иванов	Иванов	12
Сергеева	Сергеева	12
Иванов	Иванов	12
Сергеева	Сергеева	12
Иванов	Иванов	12
Сергеева	Сергеева	12
Иванов	Иванов	12
Сергеева	Сергеева	12
Иванов	Иванов	12
Сергеева	Сергеева	12
Иванов	Иванов	12
Сергеева	Сергеева	12
Иванов	Иванов	12
Сергеева	Сергеева	12
Иванов	Иванов	12
Сергеева	Сергеева	12
Иванов	Иванов	12
Сергеева	Сергеева	12
Иванов	Иванов	12
Сергеева	Сергеева	12
Иванов	Иванов	12
Сергеева	Сергеева	12
Иванов	Иванов	12
Сергеева	Сергеева	12
Иванов	Иванов	12
Сергеева	Сергеева	12
Иванов	Иванов	12
Сергеева	Сергеева	12
Иванов	Иванов	12
Сергеева	Сергеева	12
Иванов	Иванов	12
Сергеева	Сергеева	12
Иванов	Иванов	12
Сергеева	Сергеева	12
Иванов	Иванов	12
Сергеева	Сергеева	12
Иванов	Иванов	12
Сергеева	Сергеева	12
Иванов	Иванов	12
Сергеева	Сергеева	12
Иванов	Иванов	12
Сергеева	Сергеева	12
Иванов	Иванов	12
Сергеева	Сергеева	12
Иванов	Иванов	12
Сергеева	Сергеева	12
Иванов	Иванов	12
Сергеева	Сергеева	12
Иванов	Иванов	12
Сергеева	Сергеева	12
Иванов	Иванов	12
Сергеева	Сергеева	12
Иванов	Иванов	12
Сергеева	Сергеева	12
Иванов	Иванов	12
Сергеева	Сергеева	12
Иванов	Иванов	12
Сергеева	Сергеева	12
Иванов	Иванов	12
Сергеева	Сергеева	12
Иванов	Иванов	12
Сергеева	Сергеева	12
Иванов	Иванов	12
Сергеева	Сергеева	12
Иванов	Иванов	12
Сергеева	Сергеева	12
Иванов	Иванов	12
Сергеева	Сергеева	12
Иванов	Иванов	12
Сергеева	Сергеева	12
Иванов	Иванов	12
Сергеева	Сергеева	12
Иванов	Иванов	12
Сергеева	Сергеева	12
Иванов	Иванов	12
Сергеева	Сергеева	12
Иванов	Иванов	12
Сергеева	Сергеева	12
Иванов	Иванов	12
Сергеева	Сергеева	12
Иванов	Иванов	12
Сергеева	Сергеева	12
Иванов	Иванов	12
Сергеева	Сергеева	12
Иванов	Иванов	12
Сергеева	Сергеева	12
Иванов	Иванов	12
Сергеева	Сергеева	12
Иванов	Иванов	12
Сергеева	Сергеева	12
Иванов	Иванов	12
Сергеева	Сергеева	12
Иванов	Иванов	12
Сергеева	Сергеева	12
Иванов	Иванов	12
Сергеева	Сергеева	12
Иванов	Иванов	12
Сергеева	Сергеева	12
Иванов	Иванов	12
Сергеева	Сергеева	12
Иванов	Иванов	12
Сергеева	Сергеева	12
Иванов	Иванов	12
Сергеева	Сергеева	12
Иванов	Иванов	12
Сергеева	Сергеева	12
Иванов	Иванов	12
Сергеева	Сергеева	12
Иванов	Иванов	12
Сергеева	Сергеева	12
Иванов	Иванов	12
Сергеева	Сергеева	12
Иванов	Иванов	12
Сергеева	Сергеева	12
Иванов	Иванов	12
Сергеева	Сергеева	12
Иванов	Иванов	12
Сергеева	Сергеева	12
Иванов	Иванов	12
Сергеева	Сергеева	12
Иванов	Иванов	12
Сергеева	Сергеева	12
Иванов	Иванов	12
Сергеева	Сергеева	12
Иванов	Иванов	12
Сергеева	Сергеева	12
Иванов	Иванов	12
Сергеева	Сергеева	12
Иванов	Иванов	12
Сергеева	Сергеева	12
Иванов	Иванов	12
Сергеева	Сергеева	12
Иванов	Иванов	12
Сергеева	Сергеева	12
Иванов	Иванов	12
Сергеева	Сергеева	12
Иванов	Иванов	12
Сергеева	Сергеева	12
Иванов	Иванов	12
Сергеева	Сергеева	12
Иванов	Иванов	12
Сергеева	Сергеева	12
Иванов	Иванов	12
Сергеева	Сергеева	12
Иванов	Иванов	12
Сергеева	Сергеева	12
Иванов	Иванов	12
Сергеева	Сергеева	12
Иванов	Иванов	12
Сергеева	Сергеева	12
Иванов	Иванов	12
Сергеева	Сергеева	12
Иванов	Иванов	12
Сергеева	Сергеева	12
Иванов	Иванов	12
Сергеева	Сергеева	12
Иванов	Иванов	12
Сергеева	Сергеева	12
Иванов	Иванов	12
Сергеева	Сергеева	12
Иванов	Иванов	12
Сергеева	Сергеева	12
Иванов	Иванов	12
Сергеева	Сергеева	12
Иванов	Иванов	12
Сергеева	Сергеева	12
Иванов	Иванов	12
Сергеева	Сергеева	12
Иванов	Иванов	12
Сергеева	Сергеева	12
Иванов	Иванов	12
Сергеева	Сергеева	12
Иванов	Иванов	12
Сергеева	Сергеева	12
Иванов	Иванов	12
Сергеева	Сергеева	12
Иванов	Иванов	12
Сергеева	Сергеева	12
Иванов	Иванов	12
Сергеева	Сергеева	12
Иванов	Иванов	12
Сергеева	Сергеева	12
Иванов	Иванов	12
Сергеева	Сергеева	12
Иванов	Иванов	12
Сергеева	Сергеева	12
Иванов	Иванов	12
Сергеева	Сергеева	12
Иванов	Иванов	12
Сергеева	Сергеева	12

8	<p>6) ЗУ 6 – образуемый земельный участок</p> <ul style="list-style-type: none"> <li>• Площадь – 2783 кв м</li> <li>• Образован из состава земель муниципальной неразграниченной собственности</li> <li>• Категория земель: Земли населенных пунктов</li> <li>• ЗУ 6 расположен в территориальной зоне инженерной и транспортной инфраструктуры, коммунальных объектов, объектов санитарной очистки (И1)</li> </ul> <p>7) ЗУ 7 – образуемый земельный участок</p> <ul style="list-style-type: none"> <li>• Площадь – 2094 кв м</li> <li>• Образован из состава земель муниципальной неразграниченной собственности</li> <li>• Категория земель: Земли населенных пунктов</li> <li>• ЗУ 7 расположен в территориальной зоне общественно-делового и коммерческого назначения (Д.2.1)</li> </ul> <p>8) ЗУ 8 – образуемый земельный участок</p> <ul style="list-style-type: none"> <li>• Площадь – 7081 кв м</li> <li>• Образован из состава земель муниципальной неразграниченной собственности</li> <li>• Категория земель: Земли населенных пунктов</li> <li>• ЗУ 8 расположен в территориальной зоне застройки индивидуальными и малоэтажными жилыми домами (Ж 2)</li> </ul> <p>9) ЗУ 9 – образуемый земельный участок</p> <ul style="list-style-type: none"> <li>• Площадь – 4857 кв м</li> <li>• Образован из состава земель муниципальной неразграниченной собственности</li> <li>• Категория земель: Земли населенных пунктов</li> <li>• ЗУ 9 расположен в территориальной зоне застройки индивидуальными и малоэтажными жилыми домами (Ж 2)</li> </ul> <p>10) ЗУ 10 – образуемый земельный участок</p> <ul style="list-style-type: none"> <li>• Площадь – 916 кв м</li> <li>• Образован из состава земель муниципальной неразграниченной собственности</li> <li>• Категория земель: Земли населенных пунктов</li> <li>• ЗУ 10 расположен в территориальной зоне инженерной и транспортной инфраструктуры, коммунальных объектов, объектов санитарной очистки (И1)</li> </ul>	Лист 3
		Изм.   Копия   Лист   Док.   Подпись   Дата
		Изд. № подл.   2023. 62.3876-ПМ-ПЗ
		Формат А4

9	<p><u>В рамках проекта межбюджетная устанавливается публичные сервитуты:</u></p> <p><u>Характеристики участка публичного сервитута №1:</u></p> <ul style="list-style-type: none"> <li>• Условный номер участка публичного сервитута – С 1</li> <li>• Площадь участка публичного сервитута – 674 кв м</li> <li>• Цель установления публичного сервитута – размещение и обслуживание сетей водоснабжения</li> </ul> <p><u>Характеристики участка на который устанавливается публичный сервитут (С1):</u></p> <ul style="list-style-type: none"> <li>- Кадастровый номер: 6146000000037</li> <li>- Площадь – 4,254 кв м</li> <li>- Местоположение (адрес): Ростовская обл, г. Батайск, ул. Гаюш, 170</li> <li>- Категория земель: Земли населенных пунктов</li> <li>- Разрешенное использование: Связки с гаражами доксового типа</li> <li>- Земельный участок расположен в территориальной зоне инженерной и транспортной инфраструктуры коммунальных объектов, объектов санитарной очистки (И1)</li> </ul> <p><u>Характеристики участка публичного сервитута №2:</u></p> <ul style="list-style-type: none"> <li>• Условный номер участка публичного сервитута – С 2</li> <li>• Площадь участка публичного сервитута – 407 кв м</li> <li>• Цель установления публичного сервитута – размещение и обслуживание сетей водоснабжения</li> </ul> <p><u>Характеристики участка на который устанавливается публичный сервитут (С 2):</u></p> <ul style="list-style-type: none"> <li>- Кадастровый номер: 614600120032186</li> <li>- Площадь – 234,89 кв м</li> <li>- Местоположение (адрес): Ростовская область, г. Батайск, ул. Гаюш, 170</li> <li>- Категория земель: Земли населенных пунктов</li> <li>- Разрешенное использование: Связки с гаражами доксового типа</li> <li>- Земельный участок расположен в территориальной зоне инженерной и транспортной инфраструктуры коммунальных объектов, объектов санитарной очистки (И1)</li> </ul> <p><u>Характеристики участка публичного сервитута №3:</u></p> <ul style="list-style-type: none"> <li>• Условный номер участка публичного сервитута – С 3</li> <li>• Площадь участка публичного сервитута – 3545 кв м</li> <li>• Цель установления публичного сервитута – размещение и обслуживание сетей водоснабжения</li> </ul> <p><u>Характеристики участка на который устанавливается публичный сервитут (С 3):</u></p> <ul style="list-style-type: none"> <li>- Кадастровый номер: 614600105022622</li> <li>- Площадь – 3545 кв м</li> <li>- Местоположение (адрес): Российская Федерация, Ростовская область, г. Батайск, ул. 1 Пятилетки</li> <li>- Категория земель: Земли населенных пунктов</li> <li>- Разрешенное использование: Улично-дорожная сеть</li> <li>- Земельный участок расположен в территориальной зоне общественно-делового и коммерческого назначения (Д.2.1)</li> </ul>	Лист 4
		Изм.   Копия   Лист   Док.   Подпись   Дата
		Изд. № подл.   2023. 62.3876-ПМ-ПЗ
		Формат А4

10	<p>3. Вид разрешенного использования образующих земельных участков</p> <p>В соответствии с проектом планировки и проектом межевания территории площадью 254,5 гектар в районе ул. Калинина, ул. Габуша, ул. Коксольская, вид разрешенного использования образующих земельных участков – "Земельные участки (территории) общего пользования" (код 12.0)</p> <p>"Земельные участки (территории) общего пользования" (код 12.0) является основным видом разрешенного использования территориальных зон Ж.1, Ж.2, Ж.3, Ж.3.1, Ж.4, П.1, П.2, Д.2.1, Д.3, П.1/1, П.1/2, П.2/1, П.2/2, П.2/3, И.1, И.2, И.3, У, Р.1, Р.2, К.1, К.2, С.</p>	Лист 5			
Изн.	Кол-во	Лист	Фик	Подпись	Дата
Изн. № подл.	2023 623876-ПМ-ПЗ				
Подпись и дата					
Взам.инд. №					

Формат А4

11	<p>4. Сведения о границах территории, в отношении которой утверждён проект межевания, содержащий перечень координат характерных точек этих границ в системе координат, используемой для ведения Единого государственного реестра недвижимости</p> <p style="text-align: center;"><b>Каталог координат характерных точек образуемого земельного участка №1</b></p> <table border="1"> <thead> <tr> <th>Номера точек</th> <th>Описание</th> <th>X – координаты</th> <th>Y – координаты</th> </tr> </thead> <tbody> <tr> <td>1</td> <td>2</td> <td>3</td> <td>4</td> </tr> <tr> <td>1</td> <td>6.73</td> <td>4114.14.90</td> <td>220604246</td> </tr> <tr> <td>2</td> <td>74.88</td> <td>4114.14.75</td> <td>220604919</td> </tr> <tr> <td>3</td> <td>10.08</td> <td>4114.13.10</td> <td>220612406</td> </tr> <tr> <td>4</td> <td>77.27</td> <td>4114.13.09</td> <td>220613414</td> </tr> <tr> <td>5</td> <td>61.05</td> <td>4114.13.05</td> <td>220621141</td> </tr> <tr> <td>6</td> <td>36.02</td> <td>4114.12.29</td> <td>220627246</td> </tr> <tr> <td>7</td> <td>10.44</td> <td>4114.13.30</td> <td>220630847</td> </tr> <tr> <td>8</td> <td>24.69</td> <td>4114.14.26</td> <td>220631886</td> </tr> <tr> <td>9</td> <td>113</td> <td>411389.71</td> <td>220632151</td> </tr> <tr> <td>10</td> <td>166.01</td> <td>411389.67</td> <td>220632038</td> </tr> <tr> <td>11</td> <td>106.32</td> <td>411391.20</td> <td>220615438</td> </tr> <tr> <td>12</td> <td>23.40</td> <td>411392.18</td> <td>220604806</td> </tr> <tr> <td>1</td> <td></td> <td></td> <td></td> </tr> </tbody> </table>	Номера точек	Описание	X – координаты	Y – координаты	1	2	3	4	1	6.73	4114.14.90	220604246	2	74.88	4114.14.75	220604919	3	10.08	4114.13.10	220612406	4	77.27	4114.13.09	220613414	5	61.05	4114.13.05	220621141	6	36.02	4114.12.29	220627246	7	10.44	4114.13.30	220630847	8	24.69	4114.14.26	220631886	9	113	411389.71	220632151	10	166.01	411389.67	220632038	11	106.32	411391.20	220615438	12	23.40	411392.18	220604806	1				Лист 8
Номера точек	Описание	X – координаты	Y – координаты																																																											
1	2	3	4																																																											
1	6.73	4114.14.90	220604246																																																											
2	74.88	4114.14.75	220604919																																																											
3	10.08	4114.13.10	220612406																																																											
4	77.27	4114.13.09	220613414																																																											
5	61.05	4114.13.05	220621141																																																											
6	36.02	4114.12.29	220627246																																																											
7	10.44	4114.13.30	220630847																																																											
8	24.69	4114.14.26	220631886																																																											
9	113	411389.71	220632151																																																											
10	166.01	411389.67	220632038																																																											
11	106.32	411391.20	220615438																																																											
12	23.40	411392.18	220604806																																																											
1																																																														
Изн.	Кол-во	Лист	Фик	Подпись	Дата																																																									
Изн. № подл.	2023 623876-ПМ-ПЗ																																																													
Подпись и дата																																																														
Взам.инд. №																																																														

Формат А4

Каталог координат характерных точек  
образуемого земельного участка №2 (продолжение)

Номера точек	Описание	X - координаты	Y - координаты	1	2	3	4	1	2	3	4
1) 6146.001602.1937/ 16				5) 6146.001602.1937/ 17				9) 6146.001602.1937/ 14			
19	0.35	4.114.13.17	2205760.29	39	100	4.114.13.60	2205790.68	55	100	4.114.12.65	2205818.11
20	0.21	4.114.13.42	2205760.54	40	100	4.114.12.89	2205791.39	56	100	4.114.13.36	2205818.82
21	100	4.114.13.56	2205760.39	41	100	4.114.12.18	2205790.68	57	100	4.114.12.65	2205819.53
22	100	4.114.14.27	2205761.10	42	100	4.114.12.89	2205789.97	58	100	4.114.11.94	2205818.82
23	0.35	4.114.13.56	2205761.81	39				55			
24	0.21	4.114.13.31	2205761.56	6) 6146.001602.1937/ 23				10) 6146.001602.1937/ 5			
25	100	4.114.13.17	2205761.71	43	100	4.114.13.59	2205797.51	59	100	4.114.12.54	2205825.21
26	100	4.114.12.46	2205761.00	44	100	4.114.12.88	2205798.22	60	100	4.114.13.25	2205825.92
19				45	100	4.114.12.17	2205797.51	61	100	4.114.12.54	2205826.63
2) 6146.001602.1937/ 4				46	100	4.114.12.88	2205796.80	62	100	4.114.11.83	2205825.92
27	100	4.114.13.17	2205769.31	43				59			
28	100	4.114.13.88	2205770.02	7) 6146.001602.1937/ 24							
29	100	4.114.13.17	2205770.73	47	100	4.114.13.59	2205805.10				
30	100	4.114.12.46	2205770.02	48	100	4.114.12.88	2205805.81				
27				49	100	4.114.12.17	2205805.10				
3) 6146.001602.1937/ 29				50	100	4.114.12.88	2205804.39				
31	100	4.114.13.91	2205777.09	47							
32	100	4.114.13.20	2205777.80	8) 6146.001602.1937/ 30							
33	100	4.114.12.49	2205777.09	51	100	4.114.12.77	2205810.76				
34	100	4.114.13.20	2205776.38	52	100	4.114.13.48	2205811.47				
31				53	100	4.114.12.77	2205812.18				
4) 6146.001602.1937/ 22				54	100	4.114.12.06	2205811.47				
35	100	4.114.13.66	2205784.18	45							
36	100	4.114.12.95	2205784.89								
37	100	4.114.12.24	2205784.18								
38	100	4.114.12.95	2205783.47								
35											

№ п/п

Всего листов

Итого листов

Иск	Копия	Лист	Об	Подпись	Дата

2023 623876-ПМ-П3

Лист 8

Каталог координат характерных точек  
образуемого земельного участка №2 (Начало)

Номера точек	Описание	X - координаты	Y - координаты
1	2	3	4
1	12.41	4.114.19.35	2205719.05
2	18.00	4.114.19.42	2205731.46
3	6.24	4.114.18.95	2205749.45
4	37.39	4.114.20.80	2205755.41
5	9.07	4.114.20.14	2205792.79
6	37.31	4.114.19.88	2205801.86
7	5.75	4.114.19.21	2205839.16
8	12.01	4.114.17.43	2205844.63
9	15.30	4.114.17.25	2205856.64
10	18.25	4.114.18.55	2205871.88
11	37.21	4.114.18.22	2205890.13
12	9.00	4.114.17.54	2205927.33
13	37.26	4.114.17.27	2205936.33
14	12.95	4.114.16.52	2205973.58
15	33.09	4.114.15.29	2205986.47
16	13.80	4.114.15.29	2206019.56
17	301.21	4.114.01.50	2206020.22
18	114.8	4.114.07.87	2205719.08
1			

№ п/п

Всего листов

Итого листов

Иск	Копия	Лист	Об	Подпись	Дата

2023 623876-ПМ-П3

Лист 8

Каталог координат характерных точек  
образуемого земельного участка №2 (продолжение)

Номера точек	Описание	X - координаты	Y - координаты	1	2	3	4	1	2	3	4
20/ 6146.0011602.1937/ 19				24/ 6146.0011602.1937/ 32				28/ 6146.0011602.1937/ 6			
107	100	414.12.33	2205887.11	123	100	414.11.17	2205914.58	139	100	414.10.66	2205943.85
108	100	414.11.62	2205887.82	124	100	414.11.88	2205915.29	140	100	414.11.37	2205944.56
109	100	414.10.91	2205887.11	125	100	414.11.17	2205916.00	141	100	414.10.66	2205945.27
110	100	414.11.62	2205886.40	126	100	414.10.46	2205915.29	142	100	414.09.95	2205944.56
107				123				139			
21/ 6146.0011602.1937/ 10				25/ 6146.0011602.1937/ 20				29/ 6146.0011602.1937/ 28			
111	100	414.12.17	2205894.34	127	100	414.11.03	22059214.9	143	100	414.10.55	2205950.85
112	100	414.11.46	2205895.05	128	100	414.11.74	2205922.20	144	100	414.11.26	2205951.56
113	100	414.10.75	2205894.34	129	100	414.11.03	2205922.91	145	100	414.10.55	2205952.27
114	100	414.11.46	2205893.63	130	100	414.10.32	2205922.20	146	100	414.09.84	2205951.56
111				127				143			
22/ 6146.0011602.1937/ 26				26/ 6146.0011602.1937/ 27				30/ 6146.0011602.1937/ 35			
115	100	414.11.29	2205900.58	131	100	414.10.89	2205928.32	147	100	414.11.09	2205958.22
116	100	414.12.00	2205901.29	132	100	414.11.60	2205929.03	148	100	414.10.38	2205958.93
117	100	414.11.29	2205902.00	133	100	414.10.89	2205929.74	149	100	414.09.67	2205958.22
118	100	414.10.58	2205901.29	134	100	414.10.18	2205929.03	150	100	414.10.38	2205957.51
115				131				147			
23/ 6146.0011602.1937/ 11				27/ 6146.0011602.1937/ 12							
119	100	414.11.31	2205907.40	135	100	414.11.50	2205937.65				
120	100	414.12.02	2205908.11	136	100	414.10.79	2205938.36				
121	100	414.11.31	2205908.82	137	100	414.10.08	2205937.65				
122	100	414.10.60	2205908.11	138	100	414.10.79	2205936.94				
119				135							

№ докум. Подпись и дата

Имя Колма Лист Век Подпись Дата

2023 623876-ПМ-ПЗ

Лист 8

Каталог координат характерных точек  
образуемого земельного участка №2 (продолжение)

Номера точек	Описание	X - координаты	Y - координаты	1	2	3	4	1	2	3	4
11/ 6146.0011602.1937/ 33				15/ 6146.0011602.1937/ 25				18/ 6146.0011602.1937/ 15			
63	100	414.13.19	2205831.73	79	100	414.12.14	2205858.42	95	0.44	414.11.53	2205876.67
64	100	414.12.48	2205832.44	80	100	414.12.85	2205859.13	96	0.19	414.11.84	2205876.98
65	100	414.11.77	2205831.73	81	100	414.12.14	2205859.84	97	100	414.11.97	2205876.84
66	100	414.12.48	2205831.02	82	100	414.11.43	2205859.13	98	100	414.12.68	2205877.55
63				79				99	0.43	414.11.97	2205878.26
12/ 6146.0011602.1937/ 1				16/ 6146.0011602.1937/ 18				100 0.20 414.11.67 2205877.95			
67	100	414.12.44	2205836.30	83	100	414.12.12	2205863.86	101	100	414.11.53	2205878.09
68	100	414.13.15	2205837.01	84	100	414.12.83	2205864.57	102	100	414.10.82	2205877.38
69	100	414.12.44	2205837.72	85	100	414.12.12	2205865.28	95			
70	100	414.11.73	2205837.01	86	100	414.11.41	2205864.57	19/ 6146.0011602.1937/ 9			
67				83				103	100	414.12.42	2205880.06
13/ 6146.0011602.1937/ 31				17/ 6146.0011602.1937/ 8				104 100 414.11.71 2205880.77			
71	100	414.12.99	2205844.10	87	100	414.13.07	2205865.92	105	100	414.11.00	2205880.06
72	100	414.12.28	2205844.81	88	0.44	414.12.36	2205866.63	106	100	414.11.71	2205879.35
73	100	414.11.57	2205844.10	89	0.26	414.12.05	2205866.32	103			
74	100	414.12.28	2205843.39	90	100	414.11.87	2205866.51				
71				91	100	414.11.16	2205865.80				
14/ 6146.0011602.1937/ 34				92 0.44 414.11.87 2205865.09							
75	100	414.12.95	2205850.99	93	0.26	414.12.18	2205865.40				
76	100	414.12.24	2205851.70	94	100	414.12.36	2205865.21				
77	100	414.11.53	2205850.99	87							
78	100	414.12.24	2205850.28								
75											

№ докум. Подпись и дата

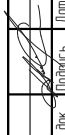
Имя Колма Лист Век Подпись Дата

2023 623876-ПМ-ПЗ

Лист 8


Каталог координат характерных точек  
образуемого земельного участка №2 (окончание)

Номера точек	Описание	X - координаты	Y - координаты
1	2	3	4
37/ 6146-0011602-1937/ 13			
151	1.00	41141037	220596339
152	1.00	41141108	220596410
153	1.00	41141037	220596481
154	1.00	41140966	220596410
151			
32/ 6146-0011602-1937/ 7			
155	0.75	41141131	220596658
156	0.10	41141078	220596711
157	1.00	41141085	220596718
158	1.00	41141014	220596789
159	0.75	41140943	220596718
160	0.10	41140996	220596665
161	1.00	41140989	220596658
162	1.00	41141060	220596587
155			
33/ 6146-0011602-1937/ 21			
163	1.00	41141011	220596834
164	0.16	41141082	220596905
165	0.75	41141071	220596916
166	1.00	41141124	220596969
167	1.00	41141053	220597040
168	0.16	41140982	220596969
169	0.75	41140993	220596958
170	1.00	41140940	220596905
163			

Имя	Фамилия	Инициалы	Подпись	Дата
				
МФ № подл.	Подпись и дата			МФ № подл.
				2023 623876-ПМ-ПЗ
				Формат А4

Каталог координат характерных точек  
образуемого земельного участка №3

Номера точек	Описание	X - координаты	Y - координаты
1	2	3	4
1	301.21	41140787	220571908
2	9.12	41140150	220602022
3	110.24	41139239	220602066
4	16.78	41139385	220591043
5	103.76	41139498	220589369
6	1.94	41139498	220578993
7	0.47	41139692	220578993
8	36.07	41139734	220578971
9	13.75	41139759	220575364
10	20.78	41139769	220573989
11	10.04	41139783	220571911
1			

Имя	Фамилия	Инициалы	Подпись	Дата
				
МФ № подл.	Подпись и дата			МФ № подл.
				2023 623876-ПМ-ПЗ
				Формат А4



Каталог координат характерных точек  
образцевого земельного участка №4

Номера точек	Описание	X - координаты	Y - координаты
1	2	3	4
1	10.92	4114.2174	220522110
2	27.35	4114.2151	220523202
3	77.71	4114.2093	220525936
4	17.10	4114.1928	220533705
5	110.28	4114.1994	220535414
6	254.65	4114.1789	220546440
7	114.8	4114.1935	220571905
8	10.04	4114.0787	220571908
9	30.05	411397.83	220571911
10	2132	411396.10	220568911
11	7.91	411395.94	220566779
12	162.50	411393.49	220566027
13	10.68	411394.77	220549778
14	5.06	411392.01	220548746
15	2.95	411397.07	220548744
16	5.06	411397.05	220548449
17	13.12	411391.99	220548451
18	114.52	411392.29	220547139
19	104.96	411394.02	220535688
20	14.60	411394.79	220525192
21	15.57	411395.05	220523732
22	20.99	411395.33	220522175
23	5.52	4114.1631	220522208
1			

Изн. Кол-во / Лист / Фик. Подпись / Дата

Изн. № подл. 2023 623876-ПМ-ПЗ

Лист 8

Формат А4

Изн. № подл. Подпись и дата Возв. №

Каталог координат характерных точек  
образцевого земельного участка №5

Номера точек	Описание	X - координаты	Y - координаты
1	2	3	4
1	92.12	4114.2370	220512900
2	5.52	4114.2174	220522110
3	20.99	4114.1631	220522208
4	110.8	411395.33	220522175
5	8.88	411395.52	220521067
6	3.12	411404.40	220521098
7	11.51	411407.52	220521109
8	43.46	411408.73	220519965
9	28.36	411408.73	220515619
10	12.79	4114.1096	220512791
1			

Изн. Кол-во / Лист / Фик. Подпись / Дата

Изн. № подл. 2023 623876-ПМ-ПЗ

Лист 8

Формат А4

Изн. № подл. Подпись и дата Возв. №

Номера точек	Описание	X - координаты	Y - координаты
1	2	3	4
36	0.73	411596.23	2205078.65
37	0.73	411596.02	2205079.35
38	0.72	411595.69	2205080.00
39	0.72	411595.27	2205080.58
40	0.72	411594.75	2205081.08
41	0.73	411594.15	2205081.47
42	0.73	411593.48	2205081.76
43	0.72	411592.77	2205081.94
44	0.72	411592.05	2205081.98
45	0.72	411591.33	2205081.90
46	0.72	411590.64	2205081.69
47	0.73	411590.00	2205081.37
48	0.72	411589.41	2205080.94
49	0.72	411588.91	2205080.42
50	0.73	411588.52	2205079.82
51	0.72	411588.22	2205079.15
52	0.73	411588.05	2205078.45
53	0.71	411588.01	2205077.72
54	0.73	411588.09	2205077.01
55	0.72	411588.29	2205076.31
56	0.73	411588.62	2205075.67
57	0.72	411589.05	2205075.08
58	0.72	411589.57	2205074.58
59	0.72	411590.18	2205074.19
60	0.72	411590.84	2205073.89
61	0.72	411591.54	2205073.72
62	0.72	411592.26	2205073.68
63	0.73	411592.98	2205073.76
64	0.72	411593.68	2205073.97
65	0.72	411594.33	2205074.29
66	0.71	411594.91	2205074.72
67	0.73	411595.40	2205075.24
68	0.72	411595.80	2205075.85
69	0.72	411596.09	2205076.51
70	0.72	411596.26	2205077.21
71	0.72	411596.31	2205077.93
36			

Каталог координат характерных точек образцового земельного участка №6 (продолжение)

Имя

Колонт

Лист

Факт

Подпись

Дата

2023 623876-ПМ-П3

Лист 8

Формат А3

Номера точек	Описание	X - координаты	Y - координаты
1	2	3	4
1	4.7.80	411598.28	2205067.79
2	31.26	411612.67	2205113.37
3	5.14	411622.08	2205143.18
4	5.15	411623.63	2205148.08
5	52.34	411620.20	2205151.92
6	93.14	411573.63	2205128.02
7	3.04	411480.93	2205136.97
8	24.22	411478.29	2205138.47
9	13.37	411454.22	2205141.16
10	29.39	411453.07	2205127.84
11	12.79	411423.70	2205129.00
12	3.20	411410.96	2205127.91
13	4.30	411407.77	2205128.17
14	12.00	411407.59	2205123.88
15	12.150	411407.08	2205111.89
16	7.54	411285.69	2205117.00
17	24.59	411278.16	2205117.32
18	23.78	411253.59	2205118.38
19	93.86	411229.83	2205119.40
20	55.84	411136.06	2205123.42
21	61.15	411131.98	2205067.73
22	4.14	411193.12	2205066.68
23	35.28	411197.26	2205066.61
24	91.48	411232.54	2205066.73
25	96.75	411324.02	2205066.99
26	12.53	411420.77	2205067.27
27	119.83	411433.30	2205067.31
28	74.1	411553.13	2205067.66
29	5.59	411560.54	2205067.68
30	9.18	411566.13	2205067.70
31	2.24	411575.31	2205067.72
32	1.72	411577.55	2205067.73
33	2.32	411579.02	2205068.63
34	4.64	411581.16	2205067.74
35	12.48	411585.80	2205067.75
1			

Каталог координат характерных точек образцового земельного участка №6 (начало)

Имя

Колонт

Лист

Факт

Подпись

Дата

2023 623876-ПМ-П3

Лист 8

Формат А4

Номера точек	Описание	X - координаты	Y - координаты	Каталог координат характерных точек образцуемого земельного участка №6 (окончание)						23			
				1	2	3	4	Изм	Копия	Лист	Всг	Подпись	Дата
108	0.72	4.11236.57	2205078.23										
109	0.73	4.11236.36	2205078.92										
110	0.72	4.11236.03	2205079.57										
111	0.72	4.11235.61	2205080.16										
112	0.72	4.11235.08	2205080.65										
113	0.72	4.11234.4.8	2205081.05										
114	0.73	4.11233.82	2205081.34										
115	0.72	4.11233.11	2205081.51										
116	0.72	4.11232.39	2205081.55										
117	0.72	4.11231.67	2205081.48										
118	0.73	4.11230.98	2205081.27										
119	0.72	4.11230.33	2205080.94										
120	0.73	4.11229.75	2205080.52										
121	0.73	4.11229.25	2205079.99										
122	0.71	4.11228.85	2205079.38										
123	0.73	4.11228.56	2205078.73										
124	0.72	4.11228.39	2205078.02										
125	0.72	4.11228.35	2205077.30										
126	0.72	4.11228.43	2205076.58										
127	0.72	4.11228.63	2205075.89										
128	0.72	4.11228.96	2205075.25										
129	0.73	4.11229.38	2205074.66										
130	0.72	4.11229.91	2205074.16										
131	0.73	4.11230.51	2205073.76										
132	0.72	4.11231.18	2205073.47										
133	0.72	4.11231.88	2205073.30										
134	0.72	4.11232.60	2205073.26										
135	0.72	4.11233.32	2205073.34										
136	0.74	4.11234.01	2205073.54										
137	0.72	4.11234.67	2205073.87										
138	0.72	4.11235.25	2205074.29										
139	0.73	4.11235.74	2205074.82										
140	0.72	4.11236.14	2205075.43										
141	0.72	4.11236.43	2205076.09										
142	0.72	4.11236.60	2205076.79										
143	0.72	4.11236.65	2205077.51										
108													

Изм Копия Лист Вск Подпись Дата

2023 623876-ПМ-ПЗ

Лист 8

Формат А3

Номера точек	Описание	X - координаты	Y - координаты	Каталог координат характерных точек образцуемого земельного участка №6 (продолжение)						22			
				1	2	3	4	Изм	Копия	Лист	Всг	Подпись	Дата
72	0.73	4.114.22.29	2205078.48										
73	0.73	4.114.22.09	2205079.18										
74	0.72	4.114.21.76	2205079.83										
75	0.71	4.114.21.33	2205080.41										
76	0.72	4.114.20.81	2205080.90										
77	0.73	4.114.20.21	2205081.30										
78	0.72	4.114.19.54	2205081.59										
79	0.72	4.114.18.84	2205081.76										
80	0.72	4.114.18.12	2205081.81										
81	0.73	4.114.17.40	2205081.73										
82	0.72	4.114.16.70	2205081.52										
83	0.72	4.114.16.06	2205081.19										
84	0.71	4.114.15.47	2205080.77										
85	0.72	4.114.14.98	2205080.25										
86	0.73	4.114.14.58	2205079.65										
87	0.73	4.114.14.29	2205078.98										
88	0.72	4.114.14.12	2205078.27										
89	0.72	4.114.14.07	2205077.55										
90	0.72	4.114.14.15	2205076.83										
91	0.72	4.114.14.36	2205076.14										
92	0.72	4.114.14.69	2205075.50										
93	0.72	4.114.15.11	2205074.91										
94	0.72	4.114.15.63	2205074.41										
95	0.72	4.114.16.24	2205074.02										
96	0.73	4.114.16.90	2205073.72										
97	0.72	4.114.17.61	2205073.55										
98	0.72	4.114.18.33	2205073.51										
99	0.72	4.114.19.05	2205073.59										
100	0.73	4.114.19.74	2205073.79										
101	0.72	4.114.20.39	2205074.12										
102	0.72	4.114.20.97	2205074.55										
103	0.72	4.114.21.47	2205075.07										
104	0.72	4.114.21.86	2205075.68										
105	0.72	4.114.22.16	2205076.34										
106	0.72	4.114.22.33	2205077.04										
107	0.72	4.114.22.37	2205077.76										
72													

Изм Копия Лист Вск Подпись Дата

2023 623876-ПМ-ПЗ

Лист 8

Формат А3



27

Каталог координат характерных точек  
образуемого земельного участка №10

Номера точек	Описание	X - координаты	Y - координаты
1	2	3	4
1	2,14	410480,09	22051714,7
2	5,87	410480,01	2205173,61
3	4,29	410479,74	2205179,47
4	5,96	410475,45	2205179,46
5	9,25	410475,16	2205185,41
6	11,11	410475,00	2205194,66
7	15,73	410472,32	2205205,44
8	18,24	410472,19	2205221,17
9	50,98	410453,95	2205221,37
10	8,39	410459,04	2205170,65
11	12,68	410467,42	2205170,95
1			

Инд. № подл. Подпись и дата  
Взам.инд. №

Изн. Кол.из. / Лист. Подпись Дата  
2023 623876-ПМ-ПЗ  
Лист 8  
Формат А4

26

Каталог координат характерных точек  
образуемого земельного участка №9

Номера точек	Описание	X - координаты	Y - координаты
1	2	3	4
1	24,45	410472,19	2205221,17
2	17,64	410472,12	2205245,54
3	2,43	410472,02	2205263,18
4	3,57	410474,45	2205263,17
5	2,29	410478,02	2205263,15
6	12,75	410479,60	2205264,73
7	12,47	410479,49	2205277,48
8	12,21	410479,38	2205289,95
9	59,51	410479,31	2205302,16
10	46,45	410478,21	2205361,66
11	22,05	410477,69	2205408,11
12	26,89	410479,55	2205430,08
13	20,65	410452,68	2205429,07
14	107,07	410453,71	2205408,45
15	80,01	410453,85	2205301,38
16	18,24	410453,95	2205221,37
1			
17	10,12	410464,06	2205268,40
18	5,39	410464,18	2205278,52
19	3,59	410464,16	2205283,91
20	5,39	410460,57	2205283,88
21	10,12	410460,60	2205278,49
22	3,58	410460,48	2205268,37
17			

Инд. № подл. Подпись и дата  
Взам.инд. №

Изн. Кол.из. / Лист. Подпись Дата  
2023 623876-ПМ-ПЗ  
Лист 8  
Формат А4

Каталог координат характерных точек участка публичного сервитута №3 (С 3)

Номера точек	Описание	X - координаты	Y - координаты
1	2	3	4
1	10.97	411778.91	2205132.22
2	113.27	411775.38	2205142.61
3	33.98	411664.48	2205165.68
4	11.94	411635.57	2205147.82
5	36.40	411623.63	2205148.08
6	87.49	411612.67	2205113.37
7	29.98	411696.66	2205137.87
8	52.39	411726.64	2205138.41
9	0.25	411778.67	2205132.27
1			

Изм. № подл.	Изм. № подл.
Подпись и дата	Подпись и дата
Взам. инд. №	Взам. инд. №

Изм.	Кол.изм.	Лист	Дата	Подпись	Дата
Инд. № подл. 2023 623876-ПМ-П13					
Лист 8					

Формат А4

Каталог координат характерных точек участка публичного сервитута №1 (С 1)

Номера точек	Описание	X - координаты	Y - координаты
1	2	3	4
1	24.72	410482.74	2205123.88
2	14.41	410482.29	2205148.59
3	8.59	410480.51	2205162.89
4	12.68	410480.09	2205171.47
5	48.09	410467.42	2205170.95
6	14.75	410468.02	2205122.86
1			

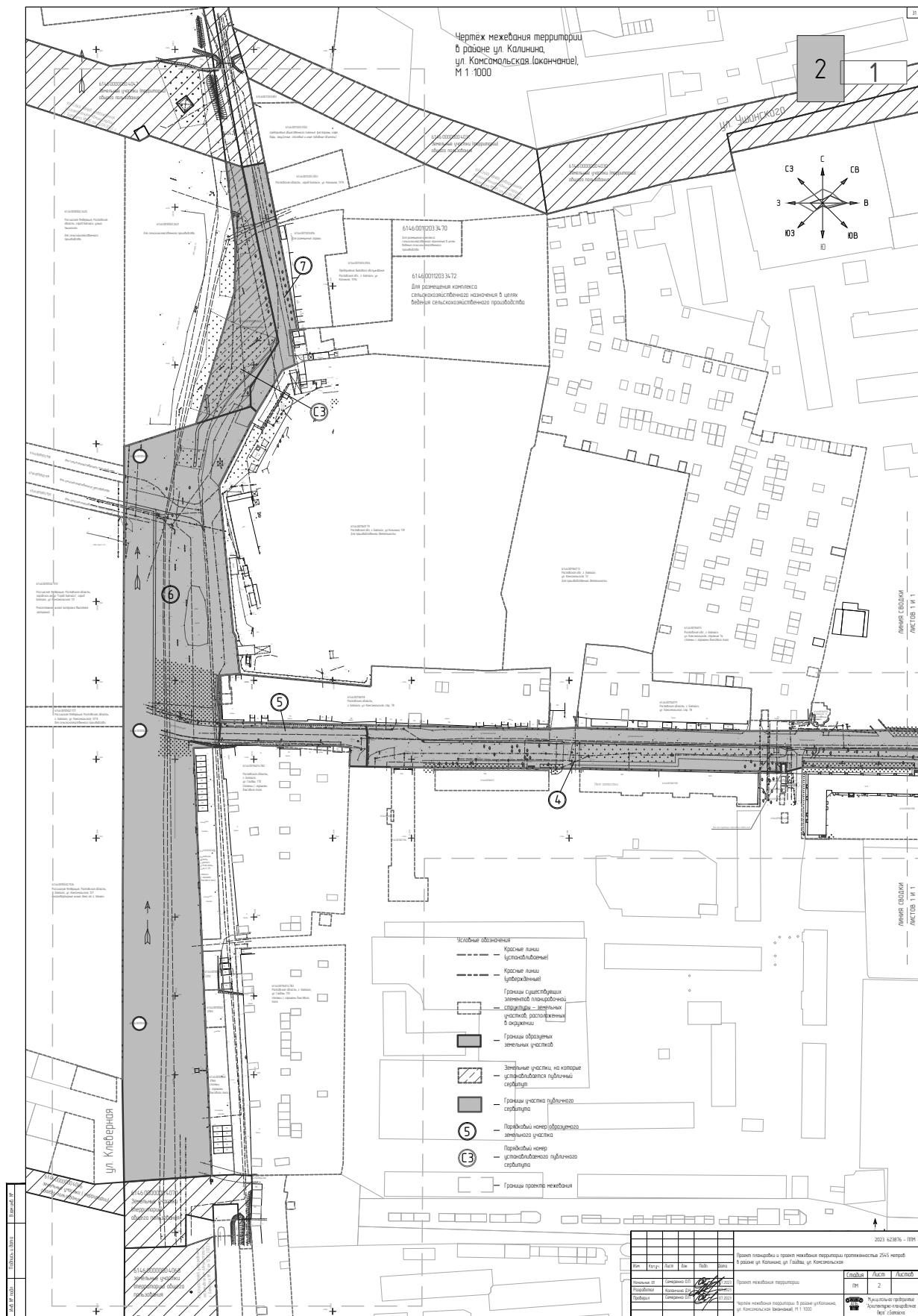
Каталог координат характерных точек участка публичного сервитута №2 (С 2)

Номера точек	Описание	X - координаты	Y - координаты
1	2	3	4
1	48.09	410468.02	2205122.86
2	8.39	410467.42	2205170.95
3	48.43	410459.04	2205170.64
4	2.56	410459.78	2205122.21
5	103	410462.33	2205122.43
6	3.48	410462.44	2205121.41
7	0.98	410465.91	2205121.73
8	2.16	410465.87	2205122.71
1			

Изм. № подл.	Изм. № подл.
Подпись и дата	Подпись и дата
Взам. инд. №	Взам. инд. №

Изм.	Кол.изм.	Лист	Дата	Подпись	Дата
Инд. № подл. 2023 623876-ПМ-П13					
Лист 8					

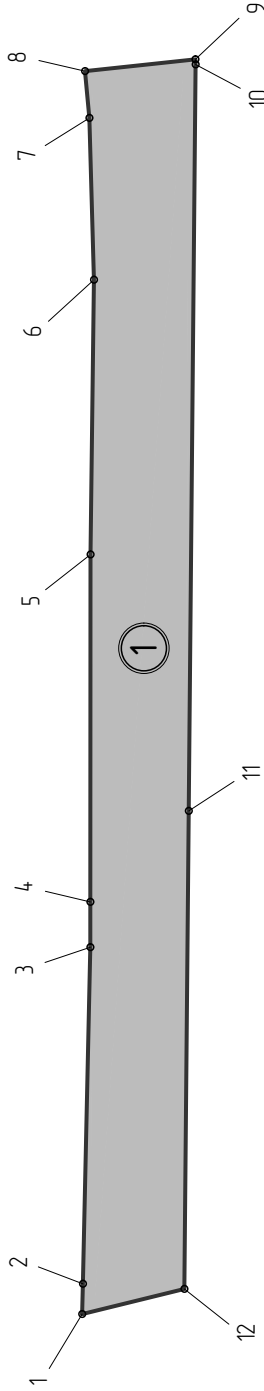
Формат А4







Чертеж межевания территории с обозначением границ образуемого земельного участка №1 (М 1:1000)



Каталог координат характерных точек образуемого земельного участка №1

Номера точек	Описание	X - координаты	Y - координаты
1	2	3	4
1	6.73	4:14:14.90	2206042.46
2	74.88	4:14:14.75	2206049.19
3	10.08	4:14:13.10	2206124.06
4	77.27	4:14:13.09	2206134.14
5	6105	4:14:13.05	2206211.41
6	36.02	4:14:12.29	2206272.46
7	10.44	4:14:13.30	2206308.47
8	24.69	4:14:14.26	2206318.86
9	113	4:1389.71	220632151
10	166.01	4:1389.67	2206320.38
11	106.32	4:1391.20	2206154.38
12	23.40	4:1392.18	2206048.06

Характеристики образуемого земельного участка №1

- Условный номер земельного участка - 34 1
- Площадь - 6130 кв.м
- Образован из состава земель муниципальной неразмеченной собственности
- Вид разрешенного использования (согласно ПЗЗ) - "Земельные участки (территории) общего пользования"
- Категория земель - Земли населенных пунктов
- 34 1 расположен в территориальной зоне реконструкции жилой застройки (Ж.3.1)

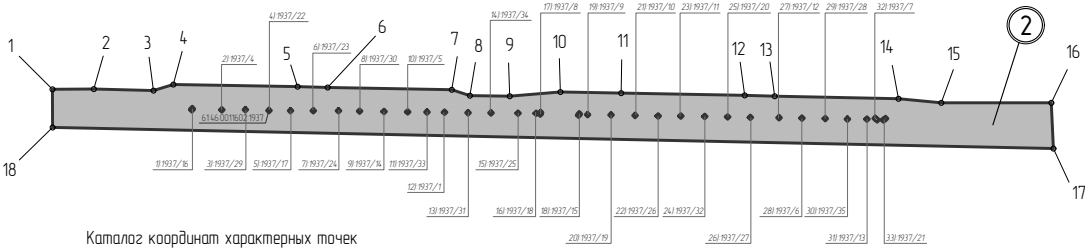
Условные обозначения

- Образуемый земельный участок, площадью 6130 кв.м; разрешенное использование в соответствии с ПЗЗ - "Земельные участки (территории) общего пользования"; Категория земель - Земли населенных пунктов
- ° 1 - Номера характерных точек образуемого земельного участка
- ① 1 - Порядковый номер образуемого земельного участка

Взнос №	
Подпись и дата	
Инд. № подл.	

МЗН	Копия	Лист	Лист	Дата	Итого	Листов	Листов	
Начальник ОП	Северина О.П.	№ 2023						
Разработчик	Калинина Д.Н.	07.2023						
Проверил	Северина О.П.	07.2023						
Проект межевания территории							Лист	Листов
Проект планировки и планов межевания территории протяженностью 254,5 метра в районе ул. Калинина, ул. Галды, ул. Консомольская							Лист	Листов
Чертеж межевания территории с обозначением границ образуемого земельного участка №1 (М 1:1000)							Лист	Листов
Муниципальное предприятие "Архитектурно-планировочное бюро" г.Батайска							Лист	Листов
2023.6.23876 - ПМ								

Чертеж межевания территории с обозначением границ образуемого земельного участка №2 (М 1:1000)



Каталог координат характерных точек образуемого земельного участка №2 (начало)

Номера точек	Описание	X - координаты	Y - координаты
1	2	3	4
1	12.41	4.114.19.35	2205719.05
2	18.00	4.114.19.42	2205731.46
3	6.24	4.114.18.95	2205749.45
4	37.39	4.114.20.80	2205755.41
5	9.07	4.114.20.14	2205792.79
6	37.31	4.114.19.88	2205801.86
7	5.75	4.114.19.21	2205839.16
8	12.01	4.114.17.43	2205844.63
9	15.30	4.114.17.25	2205856.64
10	18.25	4.114.18.55	2205871.88
11	37.21	4.114.18.22	2205890.13
12	9.00	4.114.17.54	2205927.33
13	37.26	4.114.17.27	2205936.33
14	12.95	4.114.16.52	2205973.58
15	33.09	4.114.15.29	2205986.47
16	13.80	4.114.15.29	2206019.56
17	301.21	4.114.01.50	2206020.22
18	11.48	4.114.07.87	2205719.08
1			

Характеристики образуемого земельного участка №2

- Условный номер земельного участка - 3У 2
- Площадь - 4016 кв.м
- Образован из состава земель муниципальной нерозграниченной собственности
- Вид разрешенного использования (согласно ПЗЗ) - "Земельные участки (территории) общего пользования"
- Категория земель - Земли населенных пунктов
- 3У 2 расположен в территориальной зоне застройки среднеэтажными и многоэтажными жилыми домами (ЖЗ)

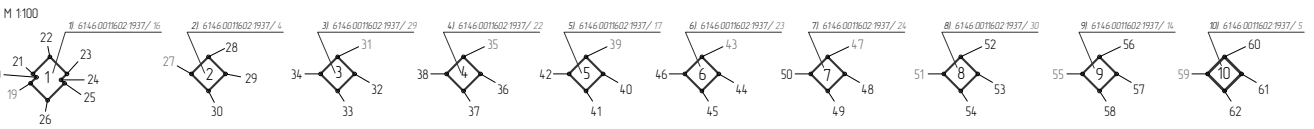
Условные обозначения

- Образованный земельный участок, площадью 4016 кв.м, разрешенное использование в соответствии с ПЗЗ - "Земельные участки (территории) общего пользования", Категория земель - Земли населенных пунктов
- Номера характерных точек образуемого земельного участка
- Порядковый номер образуемого земельного участка

Примечание  
1. Данный лист смотреть совместно с листами 6-9

						2023 623876 - ПМ
Проект планировки и проект межевания территории протяженностью 2545 метров в районе ул. Калинина, ул. Габуза, ул. Канская						
Изм.	Колуч.	Лист	Вск.	Подп.	Дата	
Начальник ОП	Сергейка ОП	07.2023				Страница
Разработчик	Калинина ДН	07.2023				Лист
Проверил	Сергейка ОП	07.2023				Листов
Проект межевания территории						ПМ
Чертеж межевания территории с обозначением границ образуемого земельного участка №2 (М 1:1000), начало						5
						Листов
						Министерство градостроительства и архитектуры Архангельской области
						Введ. 25.04.2014
						Формат А3

Изм. № подл. Подпись и дата. Взам. №



Каталог координат характерных точек образуемого земельного участка №2 (продолжение)

Номера точек	Описание	X - координаты	Y - координаты
1	2	3	4
19	0.35	4.114.13.17	2205760.29
20	0.21	4.114.13.42	2205760.54
21	1.00	4.114.13.56	2205760.39
22	1.00	4.114.14.27	2205761.10
23	0.35	4.114.13.56	2205761.01
24	0.21	4.114.13.31	2205761.56
25	1.00	4.114.13.17	2205761.71
26	1.00	4.114.12.46	2205761.00
19			
27	1.00	4.114.13.17	2205769.31
28	1.00	4.114.13.88	2205770.02
29	1.00	4.114.13.17	2205770.73
30	1.00	4.114.12.46	2205770.02
27			
31	1.00	4.114.13.91	2205777.09
32	1.00	4.114.13.20	2205777.80
33	1.00	4.114.12.49	2205777.09
34	1.00	4.114.13.20	2205776.38
31			
35	1.00	4.114.13.66	2205784.18
36	1.00	4.114.12.95	2205784.89
37	1.00	4.114.12.24	2205784.18
38	1.00	4.114.12.95	2205783.47
35			

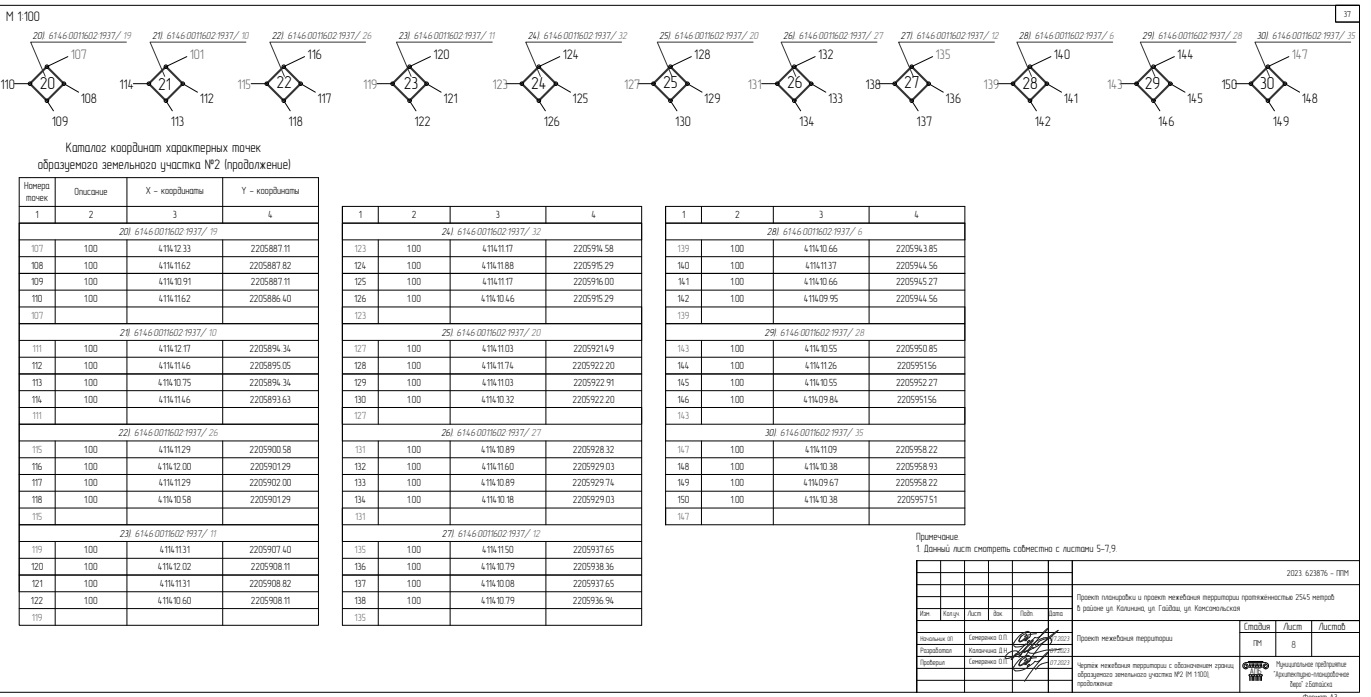
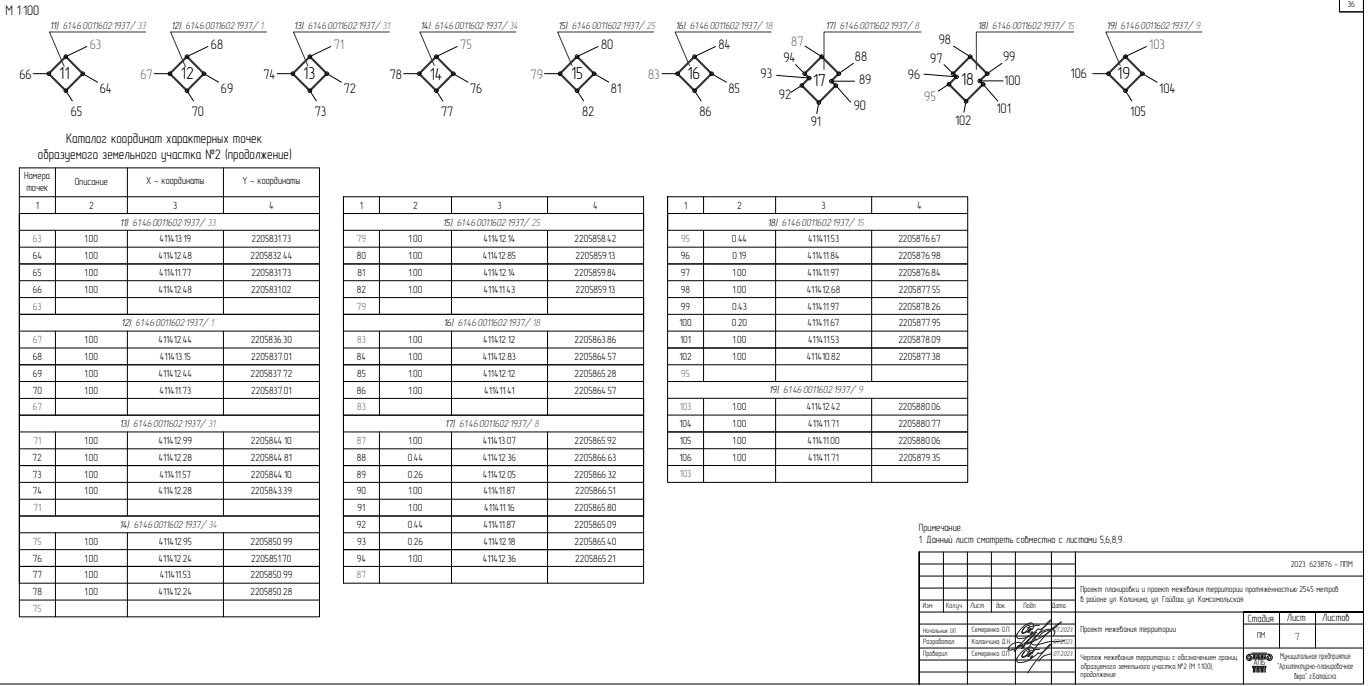
1	2	3	4
61 6146.001602.1937/17			
39	1.00	4.114.13.60	2205790.68
40	1.00	4.114.12.89	2205791.39
41	1.00	4.114.12.18	2205790.68
42	1.00	4.114.12.89	2205789.97
39			
61 6146.001602.1937/23			
43	1.00	4.114.13.59	2205797.51
44	1.00	4.114.12.88	2205798.22
45	1.00	4.114.12.17	2205797.51
46	1.00	4.114.12.88	2205796.80
43			
71 6146.001602.1937/24			
47	1.00	4.114.13.59	2205805.10
48	1.00	4.114.12.88	2205805.81
49	1.00	4.114.12.17	2205805.10
50	1.00	4.114.12.88	2205804.39
47			
81 6146.001602.1937/30			
51	1.00	4.114.12.77	2205810.76
52	1.00	4.114.13.48	2205811.47
53	1.00	4.114.12.77	2205812.18
54	1.00	4.114.12.06	2205811.47
51			

1	2	3	4
91 6146.001602.1937/14			
55	1.00	4.114.12.65	2205818.11
56	1.00	4.114.13.36	2205818.82
57	1.00	4.114.12.65	2205819.53
58	1.00	4.114.11.94	2205818.82
55			
101 6146.001602.1937/5			
59	1.00	4.114.12.54	2205825.21
60	1.00	4.114.13.25	2205825.92
61	1.00	4.114.12.54	2205826.63
62	1.00	4.114.11.83	2205825.92
59			

Примечание  
1. Данный лист смотреть совместно с листами 5, 7-9

						2023 623876 - ПМ
Проект планировки и проект межевания территории протяженностью 2545 метров в районе ул. Калинина, ул. Габуза, ул. Канская						
Изм.	Колуч.	Лист	Вск.	Подп.	Дата	
Начальник ОП	Сергейка ОП	07.2023				Страница
Разработчик	Калинина ДН	07.2023				Лист
Проверил	Сергейка ОП	07.2023				Листов
Проект межевания территории						ПМ
Чертеж межевания территории с обозначением границ образуемого земельного участка №2 (М 1:1000), продолжение						6
						Листов
						Министерство градостроительства и архитектуры Архангельской области
						Введ. 25.04.2014
						Формат А3

Изм. № подл. Подпись и дата. Взам. №



M 1:100
31) 6146-0011602-1937/ 13
32) 6146-0011602-1937/ 7
33) 6146-0011602-1937/ 21
38

Каталог координат характерных точек образуемого земельного участка №2 (окончание)

Номера точек	Описание	X - координаты	Y - координаты
1	2	3	4
31) 6146-0011602-1937/ 13			
151	100	4114.10.37	2205963.39
152	100	4114.11.08	2205964.10
153	100	4114.10.37	2205964.81
154	100	4114.09.66	2205964.10
151			
32) 6146-0011602-1937/ 7			
155	0.75	4114.11.31	2205966.58
156	0.10	4114.10.78	2205967.11
157	100	4114.10.85	2205967.18
158	100	4114.10.14	2205967.89
159	0.75	4114.09.43	2205967.18
160	0.10	4114.09.96	2205966.65
161	100	4114.09.89	2205966.58
162	100	4114.10.60	2205965.87
155			
33) 6146-0011602-1937/ 21			
163	100	4114.10.11	2205968.34
164	0.16	4114.10.82	2205969.05
165	0.75	4114.10.71	2205969.16
166	100	4114.11.24	2205969.69
167	100	4114.10.53	2205970.40
168	0.16	4114.09.82	2205969.69
169	0.75	4114.09.93	2205969.58
170	100	4114.09.40	2205969.05
163			

**Земельный участок 61:46:0011602:1937**  
Ростовская область, город Батайск, по ул. Комсомольской  
объекты коммунального хозяйства (газораспределительные пункты)

План ЗУ → План УК →

Информация	Услуги
Тип:	Объект недвижимости
Вид:	Многоквартирный земельный участок
Кадастровый номер:	61:46:0011602:1937
Кадастровый квартал:	61:46:0011602
Адрес:	Ростовская область, город Батайск, по ул. Комсомольской
Площадь участка:	38 кв. м
Статус:	Учтенный
Категория земель:	Земли населенных пунктов
Разрешенное использование:	объекты коммунального хозяйства (газораспределительные пункты)
Форма собственности:	-
Кадастровая стоимость:	296 488,54 руб.
дата определения:	01.01.2022
дата утверждения:	-
дата внесения сведений:	07.01.2023
дата применения:	01.01.2023
Состав:	Контуры МКЗУ

Примечание  
1. Данный лист смотреть совместно с листами 5-8

2023 623876 - ПМ						
Имя	Кол-во	Лист	Вок	Подп.	Дата	
					Проект планировки и проект межевания территории протяженностью 2545 метров в районе ул. Калинина, ул. Габуца, ул. Комсомольская	
Начальник ОП	Северина ОП	07.2023			Проект межевания территории	
Разработчик	Каланча Д.И.	07.2023				Статус
Проверил	Северина ОП	07.2023				Лист
						Листов
Чертеж межевания территории с обозначением границ образуемого земельного участка №2 (М 1:100).						
Муниципальное предприятие "Архитектурно-планировочное бюро" г. Батайск Формат А3						

М 1:1000
39

Чертеж межевания территории с обозначением границ образуемого земельного участка №3 (М 1:1000)

Каталог координат характерных точек образуемого земельного участка №3

Номера точек	Описание	X - координаты	Y - координаты
1	2	3	4
1	301.21	4114.07.87	2205719.08
2	9.12	4114.01.50	2206020.22
3	110.24	411392.39	2206020.66
4	16.78	411393.85	2205910.43
5	103.76	411394.98	2205893.69
6	194	411394.98	2205789.93
7	0.47	411396.92	2205789.93
8	36.07	411397.34	2205789.71
9	13.75	411397.59	2205753.64
10	20.78	411397.69	2205739.89
11	10.04	411397.83	2205719.11
1			

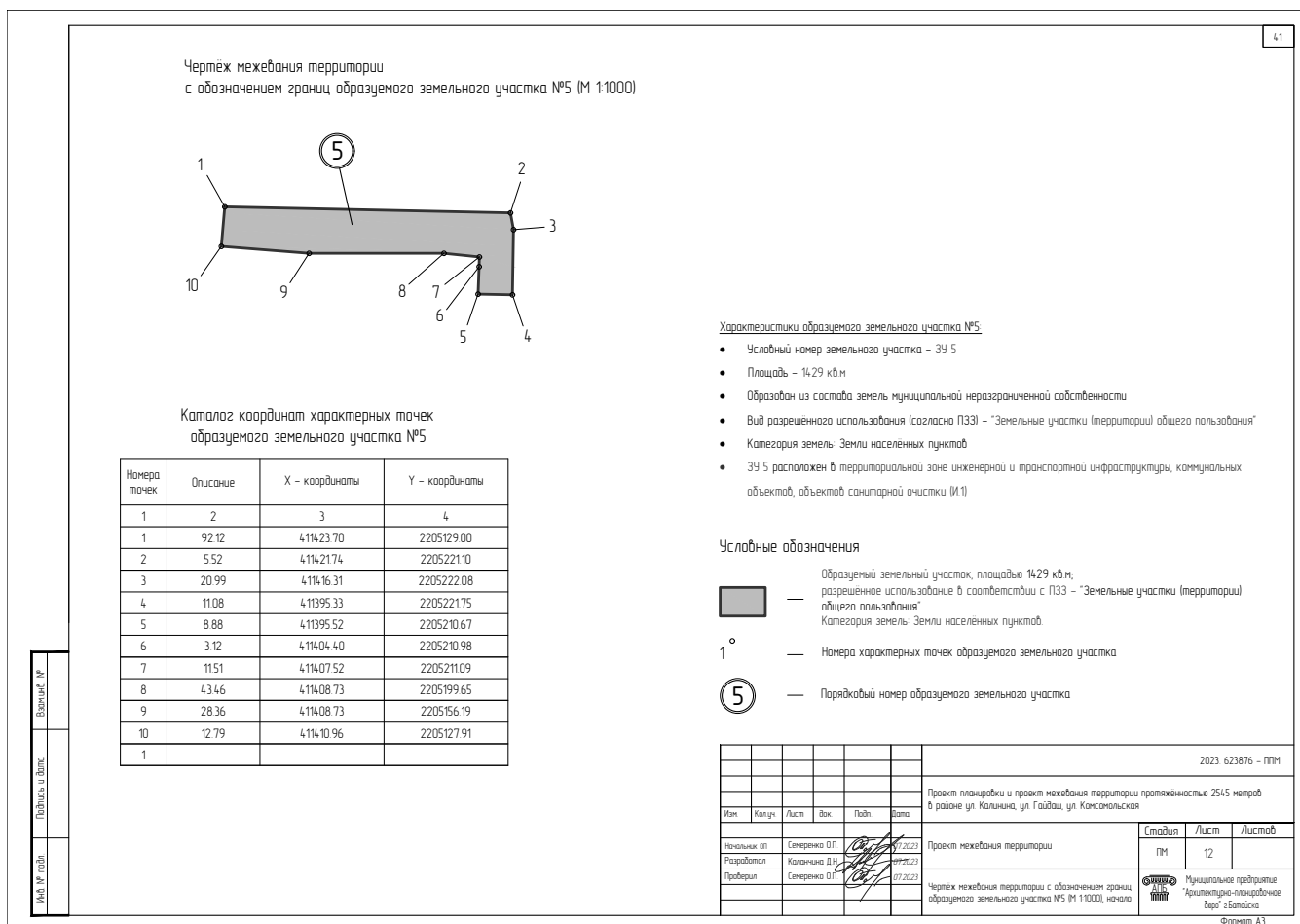
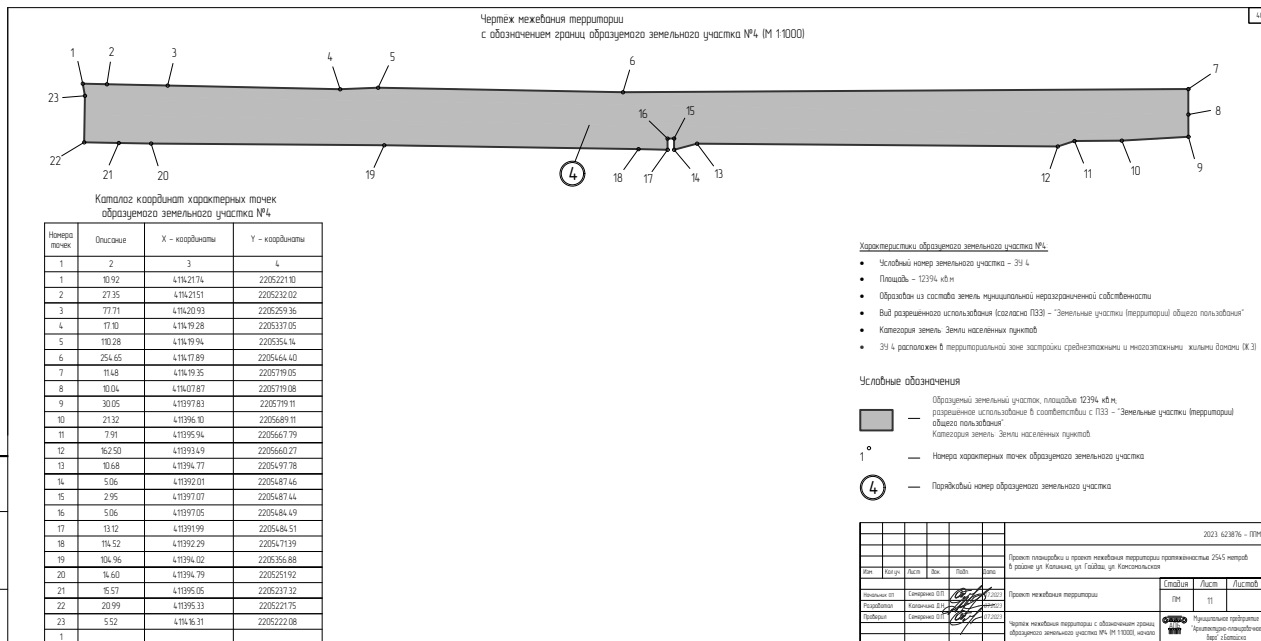
**Характеристики образуемого земельного участка №3:**

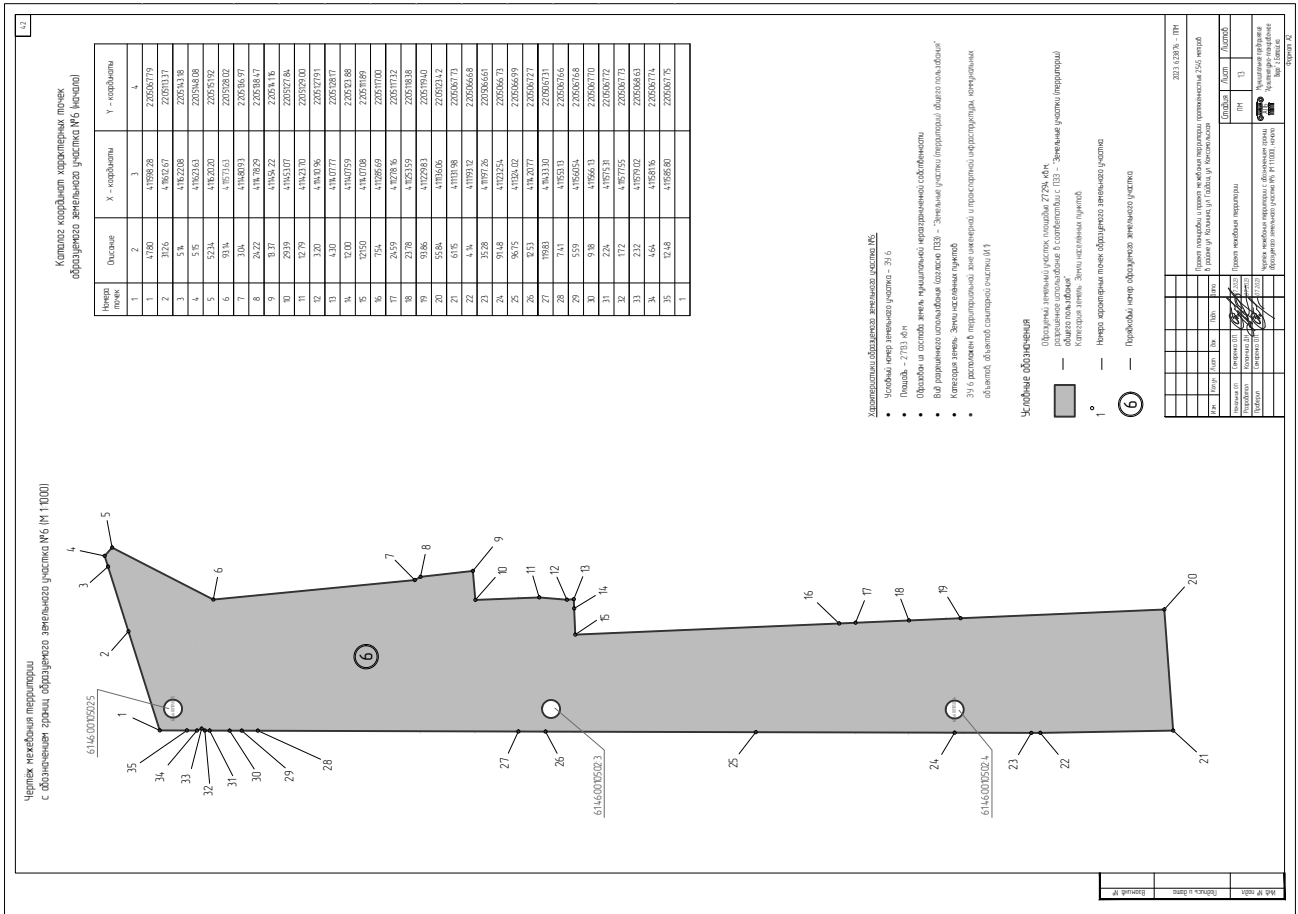
- Условный номер земельного участка - 3У 3
- Площадь - 2954 кв.м
- Образован из состава земель муниципальной неразграниченной собственности
- Вид разрешенного использования (согласно ПЗЗ) - "Земельные участки (территории) общего пользования"
- Категория земель Земли населенных пунктов
- 3У 3 расположен в территориальной зоне застройки среднетрехэтажными и многоквартирными жилыми домами (Х3)

**Условные обозначения**

- Обозначенный земельный участок, площадью 2954 кв.м, разрешенное использование в соответствии с ПЗЗ - "Земельные участки (территории) общего пользования". Категория земель - Земли населенных пунктов.
- Номера характерных точек образуемого земельного участка
- Порядковый номер образуемого земельного участка

2023 623876 - ПМ						
Имя	Кол-во	Лист	Вок	Подп.	Дата	
					Проект планировки и проект межевания территории протяженностью 2545 метров в районе ул. Калинина, ул. Габуца, ул. Комсомольская	
Начальник ОП	Северина ОП	07.2023			Проект межевания территории	
Разработчик	Каланча Д.И.	07.2023				Статус
Проверил	Северина ОП	07.2023				Лист
						Листов
Чертеж межевания территории с обозначением границ образуемого земельного участка №3 (М 1:1000), начало						
Муниципальное предприятие "Архитектурно-планировочное бюро" г. Батайск Формат А3						





43

№ п/п	Описание	X - координаты	Y - координаты
1	2	3	4
36	0.73	411596.23	2205078.65
37	0.73	411596.02	2205079.35
38	0.72	411595.69	2205080.00
39	0.72	411595.27	2205080.58
40	0.72	411594.75	2205081.08
41	0.73	411594.15	2205081.47
42	0.73	411593.48	2205081.76
43	0.72	411592.77	2205081.94
44	0.72	411592.05	2205081.98
45	0.72	411591.33	2205081.90
46	0.72	411590.64	2205081.69
47	0.73	411590.00	2205081.37
48	0.72	411589.41	2205080.94
49	0.72	411588.91	2205080.42
50	0.73	411588.52	2205079.82
51	0.72	411588.22	2205079.15
52	0.73	411588.05	2205078.45
53	0.71	411588.01	2205077.72
54	0.73	411588.09	2205077.01
55	0.72	411588.29	2205076.31
56	0.73	411588.62	2205075.67
57	0.72	411589.05	2205075.08
58	0.72	411589.57	2205074.58
59	0.72	411590.18	2205074.19
60	0.72	411590.84	2205073.89
61	0.72	411591.54	2205073.72
62	0.72	411592.26	2205073.68
63	0.73	411592.98	2205073.76
64	0.72	411593.68	2205073.97
65	0.72	411594.33	2205074.29
66	0.71	411594.91	2205074.72
67	0.73	411595.40	2205075.24
68	0.72	411595.80	2205075.85
69	0.72	411596.09	2205076.51
70	0.72	411596.26	2205077.21
71	0.72	411596.31	2205077.93
36			



Земельный участок 6146.0010502.5

Ростовская область

План 29 → План 66 →

Информация

Тип: Объект недвижимости

Вид: Земельный участок в составе ЕЗП

Кадастровый номер: 6146.0010502.5

Кадастровый номер: 6146.0010502

Кадастровый номер ЕЗП: 6146.0000000.26

Адрес: Ростовская область

Площадь участка: 54 кв. м

Статус: Ранее утративший

Категория земель: Категория не установлена

Разрешенное использование: -

Форма собственности: -

Кадастровая стоимость: 44 346,96 руб.

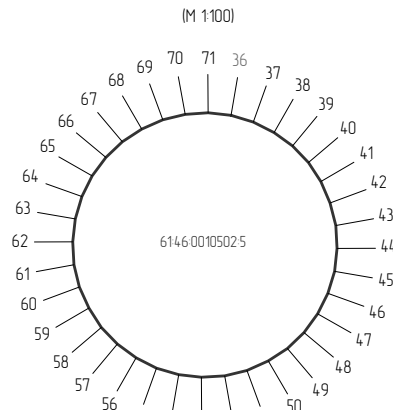
дата выдана: 01.01.2014

дата прекращения: 28.12.2014

дата внесения сведений: 29.12.2014

дата прекращения: -

Каталог координат характерных точек образуемого земельного участка №6 (продолжение)

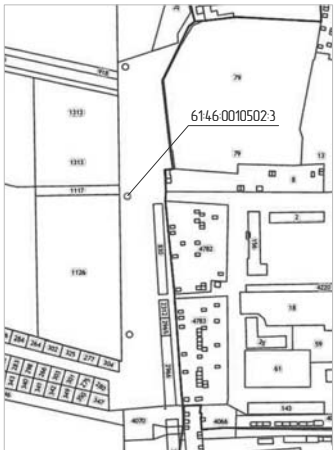


Применение: 1. Данный лист смотреть совместно с листами

Изм.	Колоч.	Лист	Вок	Пази	Дата	2023.03.29 - ПМ
Начальник ОП	Серебряков О.П.	7.2023				Проект планировки и проект межевания территории площадью 2545 метров в районе ул. Колыкина, ул. Гайдуй, ул. Канюковская Проект межевания территории Чертеж межевания территории с обозначением границ образуемого земельного участка №6 (М 1:1000). Муниципальное предприятие "Архитектурно-планировочное бюро" г. Батайска
Разработчик	Колыкина Д.В.	27.2023				
Проверил	Серебряков О.П.	27.2023				
Страница	Лист	Листов				14

Формат А3

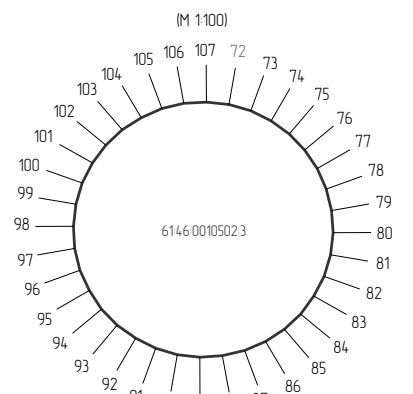
Номера точек	Описание	X - координаты	Y - координаты
1	2	3	4
72	0.73	4.114.22.29	2205078.48
73	0.73	4.114.22.09	2205079.18
74	0.72	4.114.21.76	2205079.83
75	0.71	4.114.21.33	2205080.41
76	0.72	4.114.20.81	2205080.90
77	0.73	4.114.20.21	2205081.30
78	0.72	4.114.19.54	2205081.59
79	0.72	4.114.18.84	2205081.76
80	0.72	4.114.18.12	2205081.81
81	0.73	4.114.17.40	2205081.73
82	0.72	4.114.16.70	2205081.52
83	0.72	4.114.16.06	2205081.19
84	0.71	4.114.15.47	2205080.77
85	0.72	4.114.14.98	2205080.25
86	0.73	4.114.14.58	2205079.65
87	0.73	4.114.14.29	2205078.98
88	0.72	4.114.14.12	2205078.27
89	0.72	4.114.14.07	2205077.55
90	0.72	4.114.14.15	2205076.83
91	0.72	4.114.14.36	2205076.14
92	0.72	4.114.14.69	2205075.50
93	0.72	4.114.15.11	2205074.91
94	0.72	4.114.15.63	2205074.41
95	0.72	4.114.16.24	2205074.02
96	0.73	4.114.16.90	2205073.72
97	0.72	4.114.17.61	2205073.55
98	0.72	4.114.18.33	2205073.51
99	0.72	4.114.19.05	2205073.59
100	0.73	4.114.19.74	2205073.79
101	0.72	4.114.20.39	2205074.12
102	0.72	4.114.20.97	2205074.55
103	0.72	4.114.21.47	2205075.07
104	0.72	4.114.21.86	2205075.68
105	0.72	4.114.22.16	2205076.34
106	0.72	4.114.22.33	2205077.04
107	0.72	4.114.22.37	2205077.76
72			



**Земельный участок 61-46-0010502.3**  
Ростовская область  
Листы 32-44 - 34-46-0010502.3

Информация	Услуги
Тип: Объект недвижимости	
Вид: Земельный участок в составе ЕЗП	
Кадастровый номер: 61-46-0010502.3	
Кадастровый номер: 61-46-0010502	
Кадастровый номер ЕЗП: 61-46-0000000.28	
Адрес: Ростовская область	
Площадь участка: 54 кв. м	
Статус: Ранее утративший	
Категория земель: Категория не установлена	
Решение исполнительного органа государственной власти:	
Финансовая стоимость: 44 346,96 руб.	
Дата приобретения: 01.01.2014	
Дата прекращения: 28.12.2014	
Дата прекращения: 29.12.2014	
Дата прекращения:	

Каталог координат характерных точек образуемого земельного участка №6 (продолжение)



(М 1:100)

6146.0010502.3

Примечание:  
1. Данный лист смотреть совместно с листами:

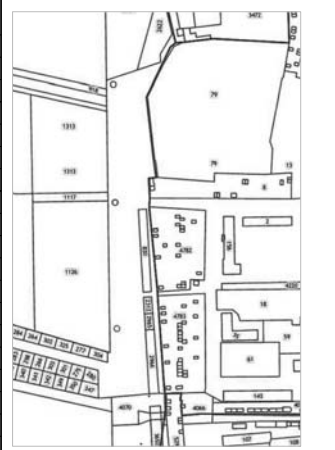
					2023.623876 - ПМ
Имя	Колуч	Лист	Вок	Подп	Дата
Начальник ОП	Сереженко ОП	07.2023			
Разработчик	Каланчина Д.Н.	07.2023			
Проверил	Сереженко ОП	07.2023			

Проект планировки и проект межевания территории протяженностью 2545 метров в районе ул. Калачина, ул. Габуша, ул. Канская

Статус	Лист	Листов
ПМ	15	

Муниципальное предприятие "Архитектурно-планировочное бюро" г.Батайска  
Формат А3

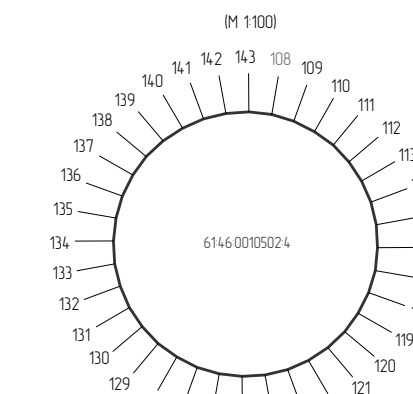
Номера точек	Описание	X - координаты	Y - координаты
1	2	3	4
108	0.72	4.11236.57	2205078.23
109	0.73	4.11236.36	2205078.92
110	0.72	4.11236.03	2205079.57
111	0.72	4.11235.61	2205080.16
112	0.72	4.11235.08	2205080.65
113	0.72	4.11234.48	2205081.05
114	0.73	4.11233.82	2205081.34
115	0.72	4.11233.11	2205081.51
116	0.72	4.11232.39	2205081.55
117	0.72	4.11231.67	2205081.48
118	0.73	4.11230.98	2205081.27
119	0.72	4.11230.33	2205080.94
120	0.73	4.11229.75	2205080.52
121	0.73	4.11229.25	2205079.99
122	0.71	4.11228.85	2205079.38
123	0.73	4.11228.56	2205078.73
124	0.72	4.11228.39	2205078.02
125	0.72	4.11228.35	2205077.30
126	0.72	4.11228.43	2205076.58
127	0.72	4.11228.63	2205075.89
128	0.72	4.11228.96	2205075.25
129	0.73	4.11229.38	2205074.66
130	0.72	4.11229.91	2205074.16
131	0.73	4.11230.51	2205073.76
132	0.72	4.11231.18	2205073.47
133	0.72	4.11231.88	2205073.30
134	0.72	4.11232.60	2205073.26
135	0.72	4.11233.32	2205073.34
136	0.74	4.11234.01	2205073.54
137	0.72	4.11234.67	2205073.87
138	0.72	4.11235.25	2205074.29
139	0.73	4.11235.74	2205074.82
140	0.72	4.11236.14	2205075.43
141	0.72	4.11236.43	2205076.09
142	0.72	4.11236.60	2205076.79
143	0.72	4.11236.65	2205077.51
108			



**Земельный участок 61-46-0010502.4**  
Ростовская область  
Листы 32-44 - 34-46-0010502.4

Информация	Услуги
Тип: Объект недвижимости	
Вид: Земельный участок в составе ЕЗП	
Кадастровый номер: 61-46-0010502.4	
Кадастровый номер: 61-46-0010502	
Кадастровый номер ЕЗП: 61-46-0000000.28	
Адрес: Ростовская область	
Площадь участка: 54 кв. м	
Статус: Ранее утративший	
Категория земель: Категория не установлена	
Решение исполнительного органа государственной власти:	
Финансовая стоимость: 44 346,96 руб.	
Дата приобретения: 01.01.2014	
Дата прекращения: 28.12.2014	
Дата прекращения: 29.12.2014	
Дата прекращения:	

Каталог координат характерных точек образуемого земельного участка №6 (окончание)



(М 1:100)

6146.0010502.4

Примечание:  
1. Данный лист смотреть совместно с листами:

					2023.623876 - ПМ
Имя	Колуч	Лист	Вок	Подп	Дата
Начальник ОП	Сереженко ОП	07.2023			
Разработчик	Каланчина Д.Н.	07.2023			
Проверил	Сереженко ОП	07.2023			

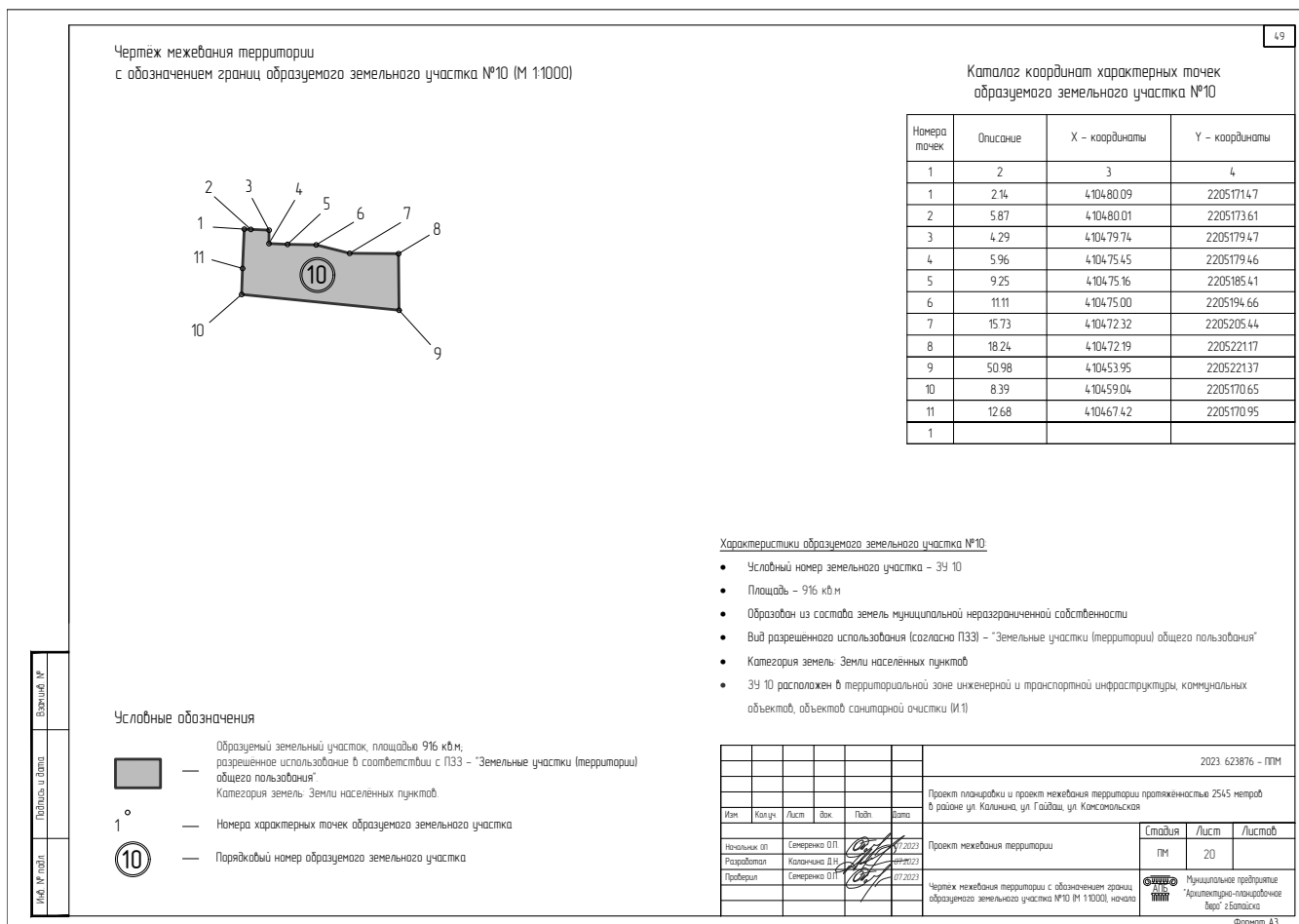
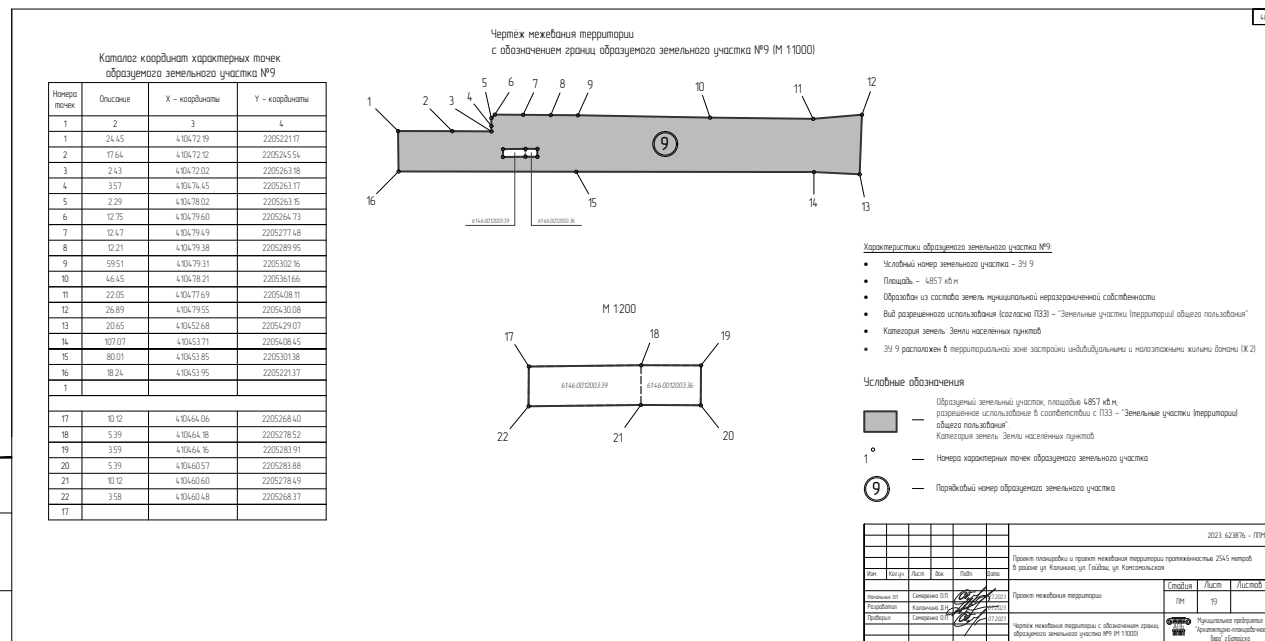
Проект планировки и проект межевания территории протяженностью 2545 метров в районе ул. Калачина, ул. Габуша, ул. Канская

Статус	Лист	Листов
ПМ	16	

Муниципальное предприятие "Архитектурно-планировочное бюро" г.Батайска  
Формат А3

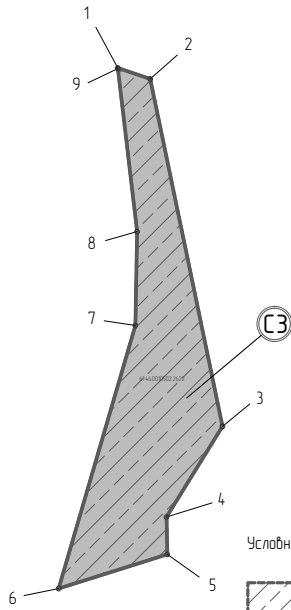








Чертеж межевания территории с обозначением границ публичного сервитута (СЗ), (М 1:1000)



Характеристики участка публичного сервитута №3

- Условный номер участка публичного сервитута - С 3
- Площадь участка публичного сервитута - 3545 кв.м
- Цель установления публичного сервитута - размещение и обслуживание сетей водоотведения

Характеристики участка на который устанавливается публичный сервитут (С.З.)

- Кадастровый номер 6146.0010502.2622
- Площадь - 3545 кв.м
- Местоположение (адрес): Российская Федерация, Ростовская область, г. Батайск, ул. 1 Пятилетки
- Категория земель: Земли населенных пунктов
- Разрешенное использование: Улично-дорожная сеть
- Земельный участок расположен в территориальной зоне общественно-делового и коммерческого назначения (Д.2.1)

Каталог координат характерных точек участка публичного сервитута №3 (С.З.)

Номера точек	Описание	X - координаты	Y - координаты
1	2	3	4
1	10.97	411778.91	2205132.22
2	113.27	411775.38	2205142.61
3	33.98	411664.48	2205165.68
4	119.4	411635.57	2205147.82
5	36.40	411623.63	2205148.08
6	87.49	411612.67	2205113.37
7	29.98	411696.66	2205137.87
8	52.39	411726.64	2205138.41
9	0.25	411778.67	2205132.27
1			

Имя, И. Ф. Подпись, Дата

Условные обозначения

- Земельный участок с кадастровым номером 6146.0010502.2622 по адресу: Российская Федерация, Ростовская область, г. Батайск, ул. 1 Пятилетки, на который устанавливается публичный сервитут
- Границы участка публичного сервитута
- Номер характерных точек устанавливаемого публичного сервитута
- Порядковый номер устанавливаемого публичного сервитута

2023.6.23876 - ПМ					
Проект планировки и проект межевания территории протяженностью 2545 метров в районе ул. Калинина, ул. Гаудац, ул. Кансальская					
Имя	Колл.	Лист	Век	Подп.	Дата
Начальник ОП	Евменко О.П.	01	2023		
Разработчик	Козаченко В.Н.	01	2023		
Проверил	Евменко О.П.	01	2023		

Специя	Лист	Листов
ПМ	23	

Муниципальное предприятие "Архитектурно-ландшафтное бюро" г. Батайск

Формат А3

Газета «Батайск официальный» зарегистрирована управлением по Южному Федеральному округу Федеральной службы по надзору за соблюдением законодательства в сфере массовых коммуникаций и охране культурного наследия.

**Главный редактор**  
**Толкачев Н.С.**

**0+**

Свидетельство ПИ № ФС 10-5935 от 27 мая 2005 г.

Учредитель - Администрация г. Батайска.

Адрес редакции и издателя: 346880, г. Батайск, пл. Ленина, 3. Тираж 500 экз. Объем 164 полосы.

Газета распространяется бесплатно.

Отпечатано: ООО «Смарт Медиа», 344002,

г. Ростов-на-Дону, ул. Донская, д. 12, офис 5-6.

Дата выхода в свет: 27.10.2023 г.