



**АДМИНИСТРАЦИЯ ГОРОДА БАТАЙСКА  
ПОСТАНОВЛЕНИЕ  
от 03.05.2024 № 1298**

**г. Батайск**

**Об утверждении проекта внесения изменений  
в проект планировки и проект межевания территории,  
расположенной в районе ДНТ «Донская Чаша»**

На основании Градостроительного кодекса Российской Федерации, правил землепользования и застройки муниципального образования «Город Батайск», утвержденных решением Батайской городской Думы от 16.12.2020 № 91, с учетом рекомендаций комиссии по землепользованию и застройке муниципального образования «Город Батайск», представленных в соответствии с заключением о результатах общественных обсуждений от 22.04.2024, руководствуясь Уставом муниципального образования «Город Батайск», Администрация города Батайска постановляет:


1. Утвердить основную часть выполнения проекта внесения изменений в проект планировки и проект межевания территории, расположенной в кадастровых кварталах 61:46:0011901, 61:46:0011902, 61:46:0011903, 61:46:0011904, 61:46:0011501, утвержденный постановлением Администрации города Батайска от 03.02.2022 № 203 «Об утверждении проекта планировки и проекта межевания территории, расположенной в районе ДНТ «Донская Чаша», постановлением Администрации города Батайска от 23.06.2022 № 1645 «Об утверждении проекта внесения изменений в проект планировки и проект межевания территории, расположенной в районе ДНТ «Донская Чаша», постановлением Администрации города Батайска от 10.03.2023 № 574 «Об утверждении проекта внесения изменений в проект планировки и проект межевания территории, расположенной в районе ДНТ «Донская Чаша», в составе:


- 1.1. Проект планировки территории, основная часть, согласно приложению 1;
- 1.2. Проект межевания территории, основная часть, согласно приложению 2;  
(находятся на хранении в Управлении по архитектуре и градостроительству города Батайска).
2. Опубликовать настоящее постановление в официальном печатном издании и разместить на официальном сайте Администрации города Батайска в сети «Интернет».
3. Настоящее постановление вступает в силу со дня его официального опубликования.
4. Контроль за исполнением настоящего постановления возложить на заместителя главы Администрации города Батайска по территориальному развитию и строительству, председателя комиссии по землепользованию и застройке муниципального образования «Город Батайск» Яковенко Е.В.

**Глава Администрации  
города Батайска**

**Р.П. Волошин**

**Постановление вносит  
Управление по архитектуре и  
градостроительству города Батайска**

 <p>ОБЩЕСТВО С ОГРАНИЧЕННОЙ ОТВЕТСТВЕННОСТЬЮ «ЖилСтройПроект»</p>	<p>121357, г. Москва, ВН.ТЕР.Г. муниципальный округ Можайский, ул. Верейская, д. 29, стр. 151, помещ./рабочий кабинет 12/19 СРО №0836.01-2017 6101039206-П-033 ИНН 6101039206 КПП 773101001 ОГРН 1076101001162 ОКПО 83352953 Тел./факс: 8(86342) 6-63-79; e-mail: ooozhilstroyproyekt@bk.ru</p>	<p>Заказчик: УЖКХ г. Батайска</p> <p>Документация по планировке территории. Проект внесения изменений в проект планировки территории, расположенной в кадастровых кварталах 61:46:0011901, 61:46:0011902, 61:46:0011903, 61:46:0011904, 61:46:0011501</p> <p>ПРОЕКТ ПЛАНИРОВКИ ТЕРРИТОРИИ.</p> <p>ОСНОВНАЯ ЧАСТЬ</p> <p>2023-030 -ППИМТ</p> <p>2023</p>
--	---	---

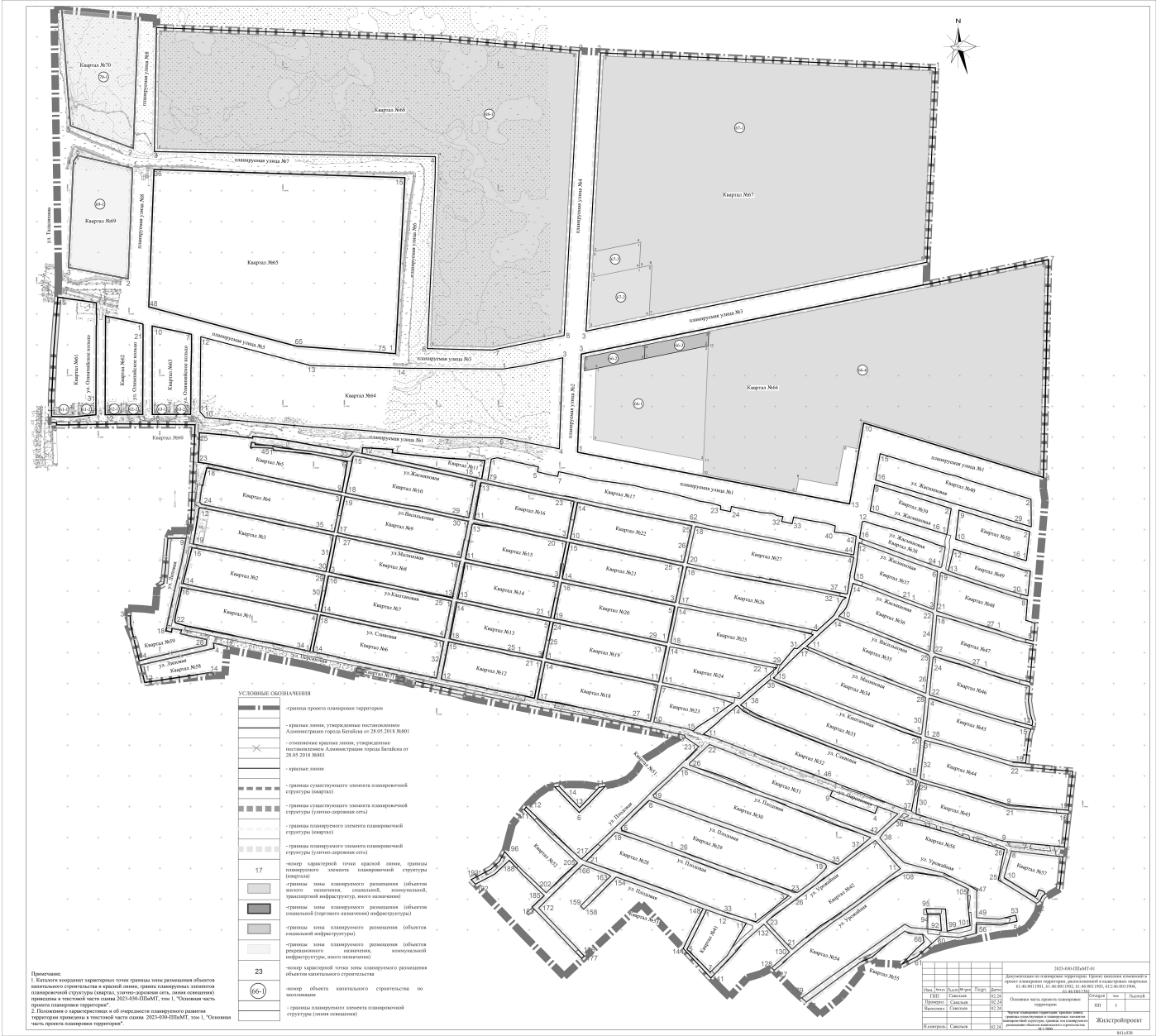
 <p>ОБЩЕСТВО С ОГРАНИЧЕННОЙ ОТВЕТСТВЕННОСТЬЮ «ЖилСтройПроект»</p>	<p>121357, г. Москва, ВН.ТЕР.Г. муниципальный округ Можайский, ул. Верейская, д. 29, стр. 151, помещ./рабочий кабинет 12/19 СРО №0836.01-2017 6101039206-П-033 ИНН 6101039206 КПП 773101001 ОГРН 1076101001162 ОКПО 83352953 Тел./факс: 8(86342) 6-63-79; e-mail: ooozhilstroyproyekt@bk.ru</p>	<p>Заказчик: УЖКХ г. Батайска</p> <p>Документация по планировке территории. Проект внесения изменений в проект планировки территории, расположенной в кадастровых кварталах 61:46:0011901, 61:46:0011902, 61:46:0011903, 61:46:0011904, 61:46:0011501</p> <p>ПРОЕКТ ПЛАНИРОВКИ ТЕРРИТОРИИ.</p> <p>ОСНОВНАЯ ЧАСТЬ</p> <p>2023-030-ППИМТ</p> <p>Директор И.А. Батагов</p> <p>Главный инженер проекта А.А. Савельев</p> <p>2023</p>
---	---	--

**СОДЕРЖАНИЕ**

№ п/п	Наименование раздела (подраздела)	Стр.
Раздел 1	<b>Проект планировки территории. Основная часть.</b>	
1	<b>ПОЛОЖЕНИЯ ПО ПЛАНИРОВКЕ ТЕРРИТОРИИ (ГРАФИЧЕСКАЯ ЧАСТЬ)</b>	
	Чертеж планировки территории: красные линии, границы существующих и планируемых элементов планировочной структуры, границы зон планируемого размещения объектов капитального строительства	
Раздел 2	<b>ПОЛОЖЕНИЯ ПО ПЛАНИРОВКЕ ТЕРРИТОРИИ (ТЕКСТОВАЯ ЧАСТЬ)</b>	
2.1	Положения о характеристиках планируемого развития территории, в том числе о плотности и параметрах застройки территории (в пределах, установленных градостроительным регламентом), о характеристиках объектов капитального строительства жилого, производственного, общественно-делового и иного назначения и необходимых для функционирования таких объектов и обеспечения жизнедеятельности граждан объектов коммунальной, транспортной, социальной инфраструктур, в том числе объектов, включенных в программы комплексного развития систем коммунальной инфраструктуры, программы комплексного развития транспортной инфраструктуры, программы комплексного развития социальной инфраструктуры и необходимых для развития территории в границах элемента планировочной структуры	
2.2	Положения об очередности планируемого развития территории, содержащие этапы проектирования, строительства, реконструкции объектов капитального строительства жилого, производственного, общественно-делового и иного назначения и этапы строительства, реконструкции необходимых для функционирования таких объектов и обеспечения жизнедеятельности граждан объектов коммунальной, транспортной, социальной инфраструктур, в том числе объектов, включенных в программы комплексного развития систем коммунальной инфраструктуры, программы комплексного развития транспортной инфраструктуры, программы комплексного развития социальной инфраструктуры.	
2.3	Каталоги координат красных линий, планируемых границ элементов уличного-дорожной структуры (кварталы, улично-дорожная сеть)	

**1. РАЗДЕЛ. ПОЛОЖЕНИЯ ПО ПЛАНИРОВКЕ ТЕРРИТОРИИ  
(ГРАФИЧЕСКАЯ ЧАСТЬ)**

Лист	
Изм.	Лист
№ докум.	Подпись
	Дата
<b>023-30-ППИМТ</b>	



- УСЛОВНЫЕ ОБОЗНАЧЕНИЯ**
- граница проекта планировки территории
  - красная линия, утвержденная постановлением Администрации города Батайска от 28.05.2018 №80
  - зеленая красная линия, утвержденная постановлением Администрации города Батайска от 28.05.2018 №80
  - красная линия
  - граница существующего элемента планировочной структуры (квартал)
  - граница существующего элемента планировочной структуры (улицо-дорожная сеть)
  - граница планировочного элемента планировочной структуры (квартал)
  - граница планировочного элемента планировочной структуры (улицо-дорожная сеть)
  - номер характерной точки красной линии, границы планировочного элемента планировочной структуры (квартал)
  - границы зоны планировочного развития (объекты жилого назначения, объектов, инженерной, транспортной инфраструктуры иного назначения)
  - границы зоны планировочного развития (объекты социальной (строительно-назначенной) инфраструктуры)
  - границы зоны планировочного развития (объекты социальной инфраструктуры)
  - границы зоны планировочного развития (объекты рекреационного назначения, инженерной инфраструктуры, иного назначения)
  - номер характерной точки зоны планировочного развития (объекты инженерного назначения)
  - номер объекта капитального строительства по кадастру
  - границы планировочного элемента планировочной структуры (зона озеленения)

Примечание:  
1. Контуром обозначены территории точечной застройки объектов капитального строительства в красной линии, границе планировочного элемента планировочной структуры (квартал), зоне-архитектурной сети, зоне озеленения планировочной структуры (квартал), зоне-архитектурной сети, зоне озеленения планировочной структуры.  
2. Показание о адресности и об очередности планировочного развития территории приведено в листовой части плана 3023-030-01/04/01, том 1, "Основная часть проекта планировки территории".

3023-030-01/04/01		Жилые территории	
Итого	1	1	1
Жилые территории	1	1	1

2.1. Положения о характеристиках планируемого развития территории, в том числе о плотности и параметрах застройки территории (в пределах, установленных градостроительным регламентом), о характеристиках объектов капитального строительства жилого, производственного, общественно-делового и иного назначения и необходимых для функционирования таких объектов и обеспечения жизнедеятельности граждан объектов коммунальной, транспортной, социальной инфраструктуры, в том числе объектов, включенных в программы комплексного развития систем коммунальной инфраструктуры, программы комплексного развития транспортной инфраструктуры, программы комплексного развития социальной инфраструктуры и необходимых для развития территории в границах элемента планировочной структуры

**Г. Технико-экономические показатели по проекту планировки территории**

№ п/п	Наименование показателей	Единица измерения	Количество	Примечание
1	2	3	4	5
Территория				
1.	Площадь территории в границах проекта планировки территории (по постановлению Администрации города Батайска), всего, в том числе:	га	188,25	
	зоны жилого назначения, социальной, коммунальной, транспортной инфраструктуры, иного назначения;	га	55,30	
	зоны жилого назначения;	га	91,78	
	зоны социальной инфраструктуры;	га	5,32	
	зоны рекреационного назначения, коммунальной инфраструктуры, иного назначения;	га	4,03	
	территории общего пользования	га	31,82	
	Площадь территории в границах элементов планировочной структуры, всего, в том числе:	га	156,43	
	квартал №1:	га	1,37	
	зоны жилого назначения	га	1,37	
	квартал №2	га	1,34	
	зоны жилого назначения	га	1,34	
	квартал №3	га	1,33	
	зоны жилого назначения	га	1,33	
	квартал №4	га	1,35	
	зоны жилого назначения	га	1,35	
	квартал №5	га	1,37	
	зоны жилого назначения	га	1,37	
	квартал №6	га	1,26	
	зоны жилого назначения	га	1,26	
	квартал №7	га	1,23	
	зоны жилого назначения	га	1,23	
	квартал №8	га	1,24	
	зоны жилого назначения	га	1,24	
	квартал №9	га	1,25	
	зоны жилого назначения	га	1,25	
	квартал №10	га	1,26	
	зоны жилого назначения	га	1,26	
	квартал №11	га	0,36	
	зоны жилого назначения	га	0,36	

Изм.	Лист	№ докум.	Подпись	Дата	<b>023-30-ППиМТ</b>	Лист

**2. РАЗДЕЛ. ПОЛОЖЕНИЯ ПО ПЛАНИРОВКЕ ТЕРРИТОРИИ  
(ТЕКСТОВАЯ ЧАСТЬ)**

Изм.	Лист	№ докум.	Подпись	Дата	<b>023-30-ППиМТ</b>	Лист

квартал №39	га	0,56
зоны жилого назначения	га	0,56
квартал №40	га	1,12
зоны жилого назначения	га	1,12
квартал №41	га	0,53
зоны жилого назначения	га	0,53
квартал №42	га	1,33
зоны жилого назначения	га	1,33
квартал №43	га	1,32
зоны жилого назначения	га	1,32
квартал №44	га	1,55
зоны жилого назначения	га	1,55
квартал №45	га	1,01
зоны жилого назначения	га	1,01
квартал №46	га	1,02
зоны жилого назначения	га	1,02
квартал №47	га	0,98
зоны жилого назначения	га	0,98
квартал №48	га	0,96
зоны жилого назначения	га	0,96
квартал №49	га	0,51
зоны жилого назначения	га	0,51
квартал №50	га	0,56
зоны жилого назначения	га	0,56
кварталы №№51-57	га	11,77
зоны жилого назначения	га	11,77
квартал №58	га	0,50
зоны жилого назначения	га	0,50
квартал №59	га	0,73
зоны жилого назначения	га	0,73
квартал №61	га	1,30
зоны жилого назначения	га	1,30
квартал №62	га	0,94
зоны жилого назначения	га	0,94
квартал №63	га	0,87
зоны жилого назначения	га	0,87
квартал №64	га	6,62
зоны жилого назначения	га	6,62
квартал №65	га	10,71
зоны жилого назначения	га	10,71
квартал №66	га	19,65
зоны жилого назначения, социальной, коммунальной, транспортной инфраструктуры, иного назначения;	га	15,55
квартал №67	га	4,10
зоны социальной инфраструктуры.	га	21,00
квартал №67	га	19,78
зоны жилого назначения, социальной, коммунальной, транспортной инфраструктуры, иного назначения	га	
квартал №68	га	1,22
зоны жилого назначения, социальной, коммунальной, транспортной инфраструктуры, иного назначения.	га	19,97
квартал №68	га	19,97
зоны жилого назначения, социальной, коммунальной, транспортной инфраструктуры, иного назначения.	га	

Лист

023-30-ППИМТ

Изм. Лист № докум. Подпись Дата

квартал №12	га	0,95
зоны жилого назначения	га	0,95
квартал №13	га	0,93
зоны жилого назначения	га	0,93
квартал №14	га	0,93
зоны жилого назначения	га	0,93
квартал №15	га	0,94
зоны жилого назначения	га	0,94
квартал №16	га	0,93
зоны жилого назначения	га	0,93
квартал №17	га	2,23
зоны жилого назначения	га	2,23
квартал №18	га	1,14
зоны жилого назначения	га	1,14
квартал №19	га	1,13
зоны жилого назначения	га	1,13
квартал №20	га	1,13
зоны жилого назначения	га	1,13
квартал №21	га	1,14
зоны жилого назначения	га	1,14
квартал №22	га	1,14
зоны жилого назначения	га	1,14
квартал №23	га	0,56
зоны жилого назначения	га	0,56
квартал №24	га	0,92
зоны жилого назначения	га	0,92
квартал №25	га	1,22
зоны жилого назначения	га	1,22
квартал №26	га	1,51
зоны жилого назначения	га	1,51
квартал №27	га	1,61
зоны жилого назначения	га	1,61
квартал №28	га	1,79
зоны жилого назначения	га	1,79
квартал №29	га	1,86
зоны жилого назначения	га	1,86
квартал №30	га	1,96
зоны жилого назначения	га	1,96
квартал №31	га	1,27
зоны жилого назначения	га	1,27
квартал №32	га	1,78
зоны жилого назначения	га	1,78
квартал №33	га	1,73
зоны жилого назначения	га	1,73
квартал №34	га	1,43
зоны жилого назначения	га	1,43
квартал №35	га	1,12
зоны жилого назначения	га	1,12
квартал №36	га	0,87
зоны жилого назначения	га	0,87
квартал №37	га	0,81
зоны жилого назначения	га	0,81
квартал №38	га	0,45
зоны жилого назначения	га	0,45

Лист

023-30-ППИМТ

Изм. Лист № докум. Подпись Дата

квартал №69 зоны рекреационного назначения, коммунальной инфраструктуры, иного назначения	га	1,76 1,76			
квартал №70 зоны рекреационного назначения, коммунальной инфраструктуры, иного назначения	га	2,27 2,27			
квартал №71 зоны жилого назначения	га	0,05 0,05			
2. Из общей территории: площадь территорий, планируемых к переходу в частную собственность.	га	58,29 58,29			
3. Из общей территории: зоны планируемого размещения объектов:	га	3,87 3,87			
местного значения (№№67-3, 66-1) 4. Численность населения, в том числе: существующая; проектируемая.	га человек человек	3,87 9621* 4059* 5562*			
Фактические показатели обеспеченности территории и территориальной доступности объектов для населения					
Социальной инфраструктуры (планируемые*)					
5. Детские сады (в составе поз.66-4, 67-1, 68-1)	В границах элементов планировочной структуры (кварталов): №№66, 67, 68	690*	места		
Школа (поз.66-1)	В границах элемента планировочной структуры (квартала) №70	1050*	мест		
Поликлиника (поз.67-3)	В границах элемента планировочной структуры (квартала) №67	200*	посещений в смену		
Пункт дислокации скорой помощи (поз.67-3)	В границах элемента планировочной структуры (квартала) №67	1*	автомобиль		
Объекты спорта (поз. 67-2)	В границах элемента планировочной структуры (квартала) №67	675	кв.м площади спортивного зала		

Примечания:  
1. При размещении застройки в границах элементов планировочной структуры (кварталов) №№66, 67, 68, 69, необходима разработка документации по планировке территории на элемент планировочной структуры, в границах которого, планируется размещение объектов капитального строительства, в целях обеспеченности проектируемой территории расчетными показателями минимально допустимого уровня обеспеченности объектами социальной, коммунальной и транспортной инфраструктуры и расчетными показателями минимально допустимого уровня территориальной доступности указанных объектов для населения в соответствии с требованиями Местных нормативов градостроительного

проектирования муниципального образования «Город Батайск» и Правил землепользования и застройки муниципального образования «Город Батайск» Ростовской области.  
2. Технико-экономические показатели, отмеченные \* указаны ориентировочно, могут быть изменены, в большую либо меньшую сторону, при условии сохранения нормативной обеспеченности проектируемой территории расчетными показателями минимально допустимого уровня обеспеченности объектами социальной, коммунальной и транспортной инфраструктуры и расчетными показателями минимально допустимого уровня территориальной доступности указанных объектов для населения в соответствии с требованиями Местных нормативов градостроительного проектирования муниципального образования «Город Батайск» и Правил землепользования и застройки муниципального образования «Город Батайск» Ростовской области.

№ п/п	Каталоговый номер/№ обрываемого земельного участка	№ объекта по проекту планировки территории	Наименование объекта	Этажность		Площадь застройки, надземной части (подземной части), кв.м		Общая площадь, кв.м		Площадь участка, кв.м нормативная фактически-кав, га	Примечание
				мин-пmax	мин-пmax	мин-пmax	мин-пmax	мин-пmax	мин-пmax		
1.	3У1	62-2	Индивидуальный жилой дом	1*-3*	1-4* (0*-1*)	50,00* (0*-60*)	406,20* (0*-406,20*)	37,50* (0*-325,00*)	960,00* (0*-325,00*)	0,04	Минимальный процент озеленения земельного участка, максимальная высота ограждения земельных участков, максимальная высота здания, строений, сооружений принимаются в соответствии с градостроительным регламентом территориальной зоны по Правилам землепользования и застройки
2.	3У2	62-1	Индивидуальный жилой дом	1*-3*	1-4* (0*-1*)	50,00* (0*-60*)	322,80* (0*-322,80*)	37,50* (0*-258,00*)	960,00* (0*-258,00*)	0,04	
3.	3У3	62-2	Индивидуальный жилой дом	1*-3*	1-4* (0*-1*)	50,00* (0*-60*)	327,00* (0*-327,00*)	37,50* (0*-261,00*)	960,00* (0*-261,00*)	0,04	
4.			Индивидуальный-	1*-3*		50,00* (0*-60*)		37,50* (0*-60*)	960,00* (0*-60*)	0,06	
			Индивидуальный-	1*-3*		50,00* (0*-60*)		37,50* (0*-60*)	960,00* (0*-60*)	0,04	

### II. Характеристики объектов капитального строительства

Объекты капитального строительства жилого назначения (планируемые\*)

023-30-ППИМТ

Лист

Дата

Подпись

№ докум.

Лист

Дата

Подпись

№ докум.

023-30-ППИМТ

Лист

Дата

Подпись

№ докум.

Лист

№ п/п	Наименование объекта	Этаж-мин-макс	Площадь застройки, надземной части (подземной части), кв.м min-макс	Площадь застройки, площадь, кв.м min-макс	Общая площадь, кв.м min-макс	Площадь участка, норма-ценная min-макс фактическая	Примечание	1	2	3	4	5	6	7	8	9	
																	количество этажей (в том числе подземных min-макс), %
5.	индивидуальный жилой дом	1-4* (0*-1*)	8*-60* (0*-1*)	0*	0.06	0.06											
	Индивидуальный жилой дом	1*-3*	50.00*-325.00* (0*-)	37.50*-960.00* (0*-)	325.00*	0.04											
6.	В соответствии с разрешенным видом использования и градостроительным регламентом территориальной зоны по Правилам землепользования и застройки	1-4* (0*-1*)	9*-60* (0*-60*)	0*-	2,60,00*	0.05											
7.	В соответствии с разрешенным видом использования и градостроительным регламентом территориальной зоны по Правилам землепользования и застройки и документацией по планировке территории, разработанной на элемент планировочной структуры, в целях обеспечения проектируемой территории расчетными показателями минимально допустимого уровня обеспеченности объектами социальной, коммунальной и транспортной инфраструктуры и расчетными показателями максимально допустимого уровня территориальной доступности указанных объектов для населения в соответствии с требованиями Местных нормативов градостроительного проектирования муниципального образования «Город Батайск» и Правил землепользования и застройки муниципального образования «Город Батайск» Ростовской области																
8.	Объекты коммунальной, транспортной, социальной инфраструктуры, в том числе объекты, включенные в программы комплексного развития инфраструктуры, программы комплексного развития социальной инфраструктуры и необходимых для развития территории в границах элемента планировочной структуры																
9.	Объекты социальной инфраструктуры (планируемые*)																
10.	№ объекта по проекту планировки территории	№ образцового земельного участка	3	4	5	6	7	8	9								
			68-1	Детский сад	1*-3*	1000*-4848.00* (0*-)	900.00*-15512.00* (0*-)	0.81	вместимость 230* мест								
			3У7		1*-4* (0*-1*)	12*-60* (0*-60*)	0*	0.81	Минимальный								

11.	3У8	67-1	Детский сад	1*-3*	1000*-4854.00* (0*-)	900.00*-15532.00* (0*-)	0.81	процент озеленения земельного участка, максимальная высота ограждения земельных участков, максимальная высота зданий, сооружений, принимаются в соответствии с градостроительными регламентами территориальной зоны по Правилам землепользования и застройки
					1*-4* (0*-1*)	12*-60* (0*-60*)	0.81	
12.			Детский сад	1*-3*	1000*-4848.00* (0*-)	900.00*-15512.00* (0*-)	0.81	
					1*-4* (0*-1*)	12*-60* (0*-60*)	0.81	
13.	3У10	66-1	Школа	2*-4*	4000.00*-14070.00* (0*-)	6400.00*-45024.00* (0*-)	3.47	Вместимость 1050* мест

023-30-ППИМТ

Изм. Лист № докум. Подпись Дата

023-30-ППИМТ

Изм. Лист № докум. Подпись Дата



			2* 5* (0*-1*)	11*-40* (0*-40*)	0*-11256.00*	3.52	ный процент озеленения земельного участка, максимальная высота отражения земельных участков, максимальная высота зданий, строений, сооружений принимаются в соответствии с градостроительным регламентом
14.	Подлинника, дислокации помощи	3У13	67-3				Вместимость 200* посещений в смену, 1* автомобиль. Остальные технико-экономические показатели в соответствии с разрешенным видом использования и градостроительным регламентом территориальной зоны по Правилам землепользования и застройки
15.	Объекты спорта	3У14	67-2				Площадь спортивных залов не менее 675.00* кв.м. Остальные технико-экономические показатели в соответствии с разрешенным видом использования и градостроительным регламентом территориальной зоны по Правилам землепользования и застройки
16.	Наименование, технико-экономические показатели	3У11	66-2				Наименование, технико-экономические показатели в соответствии с разрешенным видом использования и градостроительным регламентом территориальной зоны по Правилам землепользования и застройки
17.	Наименование, технико-экономические показатели	3У12	66-3				Наименование, технико-экономические показатели в соответствии с разрешенным видом использования и градостроительным регламентом территориальной зоны по Правилам землепользования и застройки
18.	Наименование, технико-экономические показатели	3У15, 3У16	69-1, 70-1				Иные объекты капитального строительства Наименование, технико-экономические показатели в соответствии с разрешенным видом использования и градостроительным регламентом территориальной зоны по Правилам землепользования и застройки

19.	3У49, кубовый сервитуТ	66-4, 68-1, 67-1	В соответствии с разрешенным видом использования и градостроительным регламентом территориальной зоны по Правилам землепользования и застройки и документами по планировке территории, разработанной на элемент планировочной структуры, в целях обеспечения проектируемой территории расчетными показателями минимально допустимого уровня обеспечения объектами социальной, коммунальной и транспортной инфраструктуры и расчетными показателями максимально допустимого уровня территориальной доступности указанных объектов для населения в соответствии с требованиями Местных нормативов градостроительного проектирования муниципального образования «Город Батайск» и Правил землепользования и застройки муниципального образования «Город Батайск» Ростовской области				
20	3У49, кубовый сервитуТ	66-4, 68-1, 67-1	Ориентировочная протяженность воздушных линий 0,4 кВ наружного освещения: 15км, точное значение Уточняется проектной документацией. Количество трансформаторных подстанций – 1шт. Площадь зоны размещения объекта 8413 кв.м				

Примечания:

1. При размещении застройки в границах элементов планировочной структуры (кварталов) №№ 66, 67, 68, 69, необходима разработка документации по планировке территории на элемент планировочной структуры, в границах которого, планируется размещение объектов капитального строительства, в целях обеспечения проектируемой территории расчетными показателями минимально допустимого уровня обеспечения объектами социальной, коммунальной и транспортной инфраструктуры и расчетными показателями максимально допустимого уровня территориальной доступности указанных объектов для населения в соответствии с требованиями Местных нормативов градостроительного проектирования муниципального образования «Город Батайск» и Правил землепользования и застройки муниципального образования «Город Батайск» Ростовской области.

2. Техничко-экономические показатели, отмеченные \* указаны ориентировочно, могут быть изменены, в большую или меньшую сторону, при условии сохранения нормативной обеспеченности проектируемой территории расчетными показателями минимально допустимого уровня обеспечения объектами социальной, коммунальной и транспортной инфраструктуры и расчетными показателями максимально допустимого уровня территориальной доступности указанных объектов для населения в соответствии с требованиями Местных нормативов градостроительного проектирования муниципального образования «Город Батайск» и Правил землепользования и застройки муниципального образования «Город Батайск» Ростовской области.

**2.2. Положения об очередности планируемого развития территории, содержащие этапы проектирования, строительства, реконструкции объектов капитального строительства жилого, производственного, общественно-делового и иного назначения и этапы строительства, реконструкции необходимых для функционирования таких объектов и обеспечения жизнедеятельности граждан объектов коммунальной, транспортной, социальной инфраструктуры, в том числе объектов, включенных в программы комплексного развития систем коммунальной инфраструктуры, программы комплексного развития транспортной инфраструктуры, программы комплексного развития социальной инфраструктуры.**

**III. Положения об очередности планируемого развития территории**

Изм.	Лист	№ докум.	Подпись	Дата	Лист
<b>023-30-ППИМТ</b>					

№ п/п	Кадстровый номер/№ земельного участка/кадастровый номер территории	№ объекта по проекту планировки территории	Наименование объекта капитального строительства	Этапы			Примечания
				Проектирование	Строительство	Реконструкция	
14.	3У8	67-1	территориальной зоны по Правилам землепользования и застройки и документации по планировке территории, разрабатываемой на элемент планировочной структуры	III	III	III	
15.	3У15, 3У16	69-1, 70-1	Объекты капитального строительства иного назначения	I-III	I-III	I-III	
16.	3У7	68-1	Наименование, экономические показатели в соответствии с разрешенным видом использования и градостроительным регламентом территориальной зоны по Правилам землепользования и застройки	I	I	I	
17.	3У9	66-4	В соответствии с разрешенным видом использования и градостроительным регламентом территориальной зоны по Правилам землепользования и застройки	II	II	II	
18.			документацией по планировке территории, разрабатываемой на элемент планировочной структуры, в целях обеспечения проектируемой территории расчетными показателями минимально допустимого уровня обеспеченности объектами социальной, коммунальной и транспортной инфраструктуры и расчетными показателями максимально допустимого уровня территориальной доступности указанных объектов для населения в	III	III	III	

Изм.	Лист	№ докум.	Подпись	Дата
<b>023-30-ППИМТ</b>				Лист

№ п/п	Кадстровый номер/№ земельного участка/кадастровый номер территории	№ объекта по проекту планировки территории	Наименование объекта капитального строительства	Этапы			Примечания
				Проектирование	Строительство	Реконструкция	
1.	3У10	66-1	Объекты капитального строительства социальной инфраструктуры	I	I	I	8
1.			Школа	I	I	I	
2.	3У13	67-3	Поликлиника, пункт дислокации скорой помощи	I	I	I	
3.	3У14	67-2	Объекты спорта	I	I	I	
4.	3У7	68-1	Детский сад	I	I	I	
5.	3У9	66-4	Детский сад	II	II	II	
6.	3У8	67-1	Детский сад	III	III	III	
7.	3У1	61-2	Объекты капитального строительства жилого назначения	I	I	I	
			Индивидуальный жилой дом	I	I	I	
8.	3У2	62-1	Индивидуальный жилой дом	I	I	I	
9.	3У3	62-2	Индивидуальный жилой дом	I	I	I	
10.	3У4	63-1	Индивидуальный жилой дом	I	I	I	
11.	3У5	63-2	Индивидуальный жилой дом	I	I	I	
12.	3У7	61-3	Наименование в соответствии с разрешенным видом использования и градостроительным регламентом	I	I	I	
13.	3У9	66-4	Наименование в соответствии с разрешенным видом использования и градостроительным регламентом	II	II	II	

Изм.	Лист	№ докум.	Подпись	Дата
<b>023-30-ППИМТ</b>				Лист

Изм.	Лист	№ докум.	Подпись	Дата	Лист																																																						
<b>023-30-ППИМТ</b>																																																											
<p><b>2.3. Каталог координат красных линий, планируемых границ элементов уличного дорожной структуры (кварталы, улочно-дорожная сеть). Квартал №1</b></p> <table border="1"> <thead> <tr> <th>№ точки</th> <th>Координата X, м</th> <th>Координата Y, м</th> </tr> </thead> <tbody> <tr> <td>1</td> <td>411302.12</td> <td>2209593.53</td> </tr> <tr> <td>2</td> <td>411332.12</td> <td>2209600.02</td> </tr> <tr> <td>3</td> <td>411335.35</td> <td>2209600.96</td> </tr> <tr> <td>4</td> <td>411362.37</td> <td>2209606.27</td> </tr> <tr> <td>5</td> <td>411365.88</td> <td>2209588.50</td> </tr> </tbody> </table>					№ точки	Координата X, м	Координата Y, м	1	411302.12	2209593.53	2	411332.12	2209600.02	3	411335.35	2209600.96	4	411362.37	2209606.27	5	411365.88	2209588.50																																					
№ точки	Координата X, м	Координата Y, м																																																									
1	411302.12	2209593.53																																																									
2	411332.12	2209600.02																																																									
3	411335.35	2209600.96																																																									
4	411362.37	2209606.27																																																									
5	411365.88	2209588.50																																																									
<p><b>2.3. Каталог координат красных линий, планируемых границ элементов уличного дорожной структуры (кварталы, улочно-дорожная сеть). Квартал №1</b></p> <table border="1"> <thead> <tr> <th>№ точки</th> <th>Координата X, м</th> <th>Координата Y, м</th> </tr> </thead> <tbody> <tr> <td>1</td> <td>411302.12</td> <td>2209593.53</td> </tr> <tr> <td>2</td> <td>411332.12</td> <td>2209600.02</td> </tr> <tr> <td>3</td> <td>411335.35</td> <td>2209600.96</td> </tr> <tr> <td>4</td> <td>411362.37</td> <td>2209606.27</td> </tr> <tr> <td>5</td> <td>411365.88</td> <td>2209588.50</td> </tr> </tbody> </table>					№ точки	Координата X, м	Координата Y, м	1	411302.12	2209593.53	2	411332.12	2209600.02	3	411335.35	2209600.96	4	411362.37	2209606.27	5	411365.88	2209588.50																																					
№ точки	Координата X, м	Координата Y, м																																																									
1	411302.12	2209593.53																																																									
2	411332.12	2209600.02																																																									
3	411335.35	2209600.96																																																									
4	411362.37	2209606.27																																																									
5	411365.88	2209588.50																																																									
<p><b>2.3. Каталог координат красных линий, планируемых границ элементов уличного дорожной структуры (кварталы, улочно-дорожная сеть). Квартал №1</b></p> <table border="1"> <thead> <tr> <th>№ точки</th> <th>Координата X, м</th> <th>Координата Y, м</th> </tr> </thead> <tbody> <tr> <td>1</td> <td>411302.12</td> <td>2209593.53</td> </tr> <tr> <td>2</td> <td>411332.12</td> <td>2209600.02</td> </tr> <tr> <td>3</td> <td>411335.35</td> <td>2209600.96</td> </tr> <tr> <td>4</td> <td>411362.37</td> <td>2209606.27</td> </tr> <tr> <td>5</td> <td>411365.88</td> <td>2209588.50</td> </tr> </tbody> </table>					№ точки	Координата X, м	Координата Y, м	1	411302.12	2209593.53	2	411332.12	2209600.02	3	411335.35	2209600.96	4	411362.37	2209606.27	5	411365.88	2209588.50																																					
№ точки	Координата X, м	Координата Y, м																																																									
1	411302.12	2209593.53																																																									
2	411332.12	2209600.02																																																									
3	411335.35	2209600.96																																																									
4	411362.37	2209606.27																																																									
5	411365.88	2209588.50																																																									
<p><b>2.3. Каталог координат красных точек красной линии, границы планируемого элемента планировочной структуры (квартал, улочно-дорожная сеть). Квартал №1</b></p> <table border="1"> <thead> <tr> <th>№ точки</th> <th>Координата X, м</th> <th>Координата Y, м</th> </tr> </thead> <tbody> <tr> <td>1</td> <td>411367.04</td> <td>2209607.24</td> </tr> <tr> <td>2</td> <td>411370.53</td> <td>2209589.51</td> </tr> <tr> <td>3</td> <td>411374.22</td> <td>2209572.38</td> </tr> <tr> <td>4</td> <td>411377.66</td> <td>2209556.80</td> </tr> <tr> <td>5</td> <td>411381.19</td> <td>2209539.61</td> </tr> <tr> <td>6</td> <td>411384.68</td> <td>2209522.90</td> </tr> <tr> <td>7</td> <td>411388.12</td> <td>2209505.70</td> </tr> <tr> <td>8</td> <td>411391.77</td> <td>2209488.98</td> </tr> <tr> <td>9</td> <td>411395.05</td> <td>2209472.05</td> </tr> <tr> <td>10</td> <td>411398.53</td> <td>2209455.95</td> </tr> <tr> <td>11</td> <td>411401.65</td> <td>2209439.05</td> </tr> <tr> <td>12</td> <td>411404.80</td> <td>2209422.39</td> </tr> <tr> <td>13</td> <td>411408.23</td> <td>2209405.33</td> </tr> <tr> <td>14</td> <td>411412.43</td> <td>2209387.42</td> </tr> <tr> <td>15</td> <td>411440.59</td> <td>2209394.45</td> </tr> <tr> <td>16</td> <td>411470.77</td> <td>2209402.19</td> </tr> <tr> <td>17</td> <td>411467.84</td> <td>2209417.80</td> </tr> </tbody> </table>					№ точки	Координата X, м	Координата Y, м	1	411367.04	2209607.24	2	411370.53	2209589.51	3	411374.22	2209572.38	4	411377.66	2209556.80	5	411381.19	2209539.61	6	411384.68	2209522.90	7	411388.12	2209505.70	8	411391.77	2209488.98	9	411395.05	2209472.05	10	411398.53	2209455.95	11	411401.65	2209439.05	12	411404.80	2209422.39	13	411408.23	2209405.33	14	411412.43	2209387.42	15	411440.59	2209394.45	16	411470.77	2209402.19	17	411467.84	2209417.80	
№ точки	Координата X, м	Координата Y, м																																																									
1	411367.04	2209607.24																																																									
2	411370.53	2209589.51																																																									
3	411374.22	2209572.38																																																									
4	411377.66	2209556.80																																																									
5	411381.19	2209539.61																																																									
6	411384.68	2209522.90																																																									
7	411388.12	2209505.70																																																									
8	411391.77	2209488.98																																																									
9	411395.05	2209472.05																																																									
10	411398.53	2209455.95																																																									
11	411401.65	2209439.05																																																									
12	411404.80	2209422.39																																																									
13	411408.23	2209405.33																																																									
14	411412.43	2209387.42																																																									
15	411440.59	2209394.45																																																									
16	411470.77	2209402.19																																																									
17	411467.84	2209417.80																																																									
<p><b>2.3. Каталог координат красных точек красной линии, границы планируемого элемента планировочной структуры. Квартал №2</b></p> <table border="1"> <thead> <tr> <th>№ точки</th> <th>Координата X, м</th> <th>Координата Y, м</th> </tr> </thead> <tbody> <tr> <td>1</td> <td>411367.04</td> <td>2209607.24</td> </tr> <tr> <td>2</td> <td>411370.53</td> <td>2209589.51</td> </tr> <tr> <td>3</td> <td>411374.22</td> <td>2209572.38</td> </tr> <tr> <td>4</td> <td>411377.66</td> <td>2209556.80</td> </tr> <tr> <td>5</td> <td>411381.19</td> <td>2209539.61</td> </tr> <tr> <td>6</td> <td>411384.68</td> <td>2209522.90</td> </tr> <tr> <td>7</td> <td>411388.12</td> <td>2209505.70</td> </tr> <tr> <td>8</td> <td>411391.77</td> <td>2209488.98</td> </tr> <tr> <td>9</td> <td>411395.05</td> <td>2209472.05</td> </tr> <tr> <td>10</td> <td>411398.53</td> <td>2209455.95</td> </tr> <tr> <td>11</td> <td>411401.65</td> <td>2209439.05</td> </tr> <tr> <td>12</td> <td>411404.80</td> <td>2209422.39</td> </tr> <tr> <td>13</td> <td>411408.23</td> <td>2209405.33</td> </tr> <tr> <td>14</td> <td>411412.43</td> <td>2209387.42</td> </tr> <tr> <td>15</td> <td>411440.59</td> <td>2209394.45</td> </tr> <tr> <td>16</td> <td>411470.77</td> <td>2209402.19</td> </tr> <tr> <td>17</td> <td>411467.84</td> <td>2209417.80</td> </tr> </tbody> </table>					№ точки	Координата X, м	Координата Y, м	1	411367.04	2209607.24	2	411370.53	2209589.51	3	411374.22	2209572.38	4	411377.66	2209556.80	5	411381.19	2209539.61	6	411384.68	2209522.90	7	411388.12	2209505.70	8	411391.77	2209488.98	9	411395.05	2209472.05	10	411398.53	2209455.95	11	411401.65	2209439.05	12	411404.80	2209422.39	13	411408.23	2209405.33	14	411412.43	2209387.42	15	411440.59	2209394.45	16	411470.77	2209402.19	17	411467.84	2209417.80	
№ точки	Координата X, м	Координата Y, м																																																									
1	411367.04	2209607.24																																																									
2	411370.53	2209589.51																																																									
3	411374.22	2209572.38																																																									
4	411377.66	2209556.80																																																									
5	411381.19	2209539.61																																																									
6	411384.68	2209522.90																																																									
7	411388.12	2209505.70																																																									
8	411391.77	2209488.98																																																									
9	411395.05	2209472.05																																																									
10	411398.53	2209455.95																																																									
11	411401.65	2209439.05																																																									
12	411404.80	2209422.39																																																									
13	411408.23	2209405.33																																																									
14	411412.43	2209387.42																																																									
15	411440.59	2209394.45																																																									
16	411470.77	2209402.19																																																									
17	411467.84	2209417.80																																																									

Изм.	Лист	№ докум.	Подпись	Дата	Лист																																																						
<b>023-30-ППИМТ</b>																																																											
<p><b>2.3. Каталог координат красных точек красной линии, границы планируемого элемента планировочной структуры. Квартал №2</b></p> <table border="1"> <thead> <tr> <th>№ точки</th> <th>Координата X, м</th> <th>Координата Y, м</th> </tr> </thead> <tbody> <tr> <td>1</td> <td>411367.04</td> <td>2209607.24</td> </tr> <tr> <td>2</td> <td>411370.53</td> <td>2209589.51</td> </tr> <tr> <td>3</td> <td>411374.22</td> <td>2209572.38</td> </tr> <tr> <td>4</td> <td>411377.66</td> <td>2209556.80</td> </tr> <tr> <td>5</td> <td>411381.19</td> <td>2209539.61</td> </tr> <tr> <td>6</td> <td>411384.68</td> <td>2209522.90</td> </tr> <tr> <td>7</td> <td>411388.12</td> <td>2209505.70</td> </tr> <tr> <td>8</td> <td>411391.77</td> <td>2209488.98</td> </tr> <tr> <td>9</td> <td>411395.05</td> <td>2209472.05</td> </tr> <tr> <td>10</td> <td>411398.53</td> <td>2209455.95</td> </tr> <tr> <td>11</td> <td>411401.65</td> <td>2209439.05</td> </tr> <tr> <td>12</td> <td>411404.80</td> <td>2209422.39</td> </tr> <tr> <td>13</td> <td>411408.23</td> <td>2209405.33</td> </tr> <tr> <td>14</td> <td>411412.43</td> <td>2209387.42</td> </tr> <tr> <td>15</td> <td>411440.59</td> <td>2209394.45</td> </tr> <tr> <td>16</td> <td>411470.77</td> <td>2209402.19</td> </tr> <tr> <td>17</td> <td>411467.84</td> <td>2209417.80</td> </tr> </tbody> </table>					№ точки	Координата X, м	Координата Y, м	1	411367.04	2209607.24	2	411370.53	2209589.51	3	411374.22	2209572.38	4	411377.66	2209556.80	5	411381.19	2209539.61	6	411384.68	2209522.90	7	411388.12	2209505.70	8	411391.77	2209488.98	9	411395.05	2209472.05	10	411398.53	2209455.95	11	411401.65	2209439.05	12	411404.80	2209422.39	13	411408.23	2209405.33	14	411412.43	2209387.42	15	411440.59	2209394.45	16	411470.77	2209402.19	17	411467.84	2209417.80	
№ точки	Координата X, м	Координата Y, м																																																									
1	411367.04	2209607.24																																																									
2	411370.53	2209589.51																																																									
3	411374.22	2209572.38																																																									
4	411377.66	2209556.80																																																									
5	411381.19	2209539.61																																																									
6	411384.68	2209522.90																																																									
7	411388.12	2209505.70																																																									
8	411391.77	2209488.98																																																									
9	411395.05	2209472.05																																																									
10	411398.53	2209455.95																																																									
11	411401.65	2209439.05																																																									
12	411404.80	2209422.39																																																									
13	411408.23	2209405.33																																																									
14	411412.43	2209387.42																																																									
15	411440.59	2209394.45																																																									
16	411470.77	2209402.19																																																									
17	411467.84	2209417.80																																																									
<p><b>2.3. Каталог координат красных точек красной линии, границы планируемого элемента планировочной структуры. Квартал №2</b></p> <table border="1"> <thead> <tr> <th>№ точки</th> <th>Координата X, м</th> <th>Координата Y, м</th> </tr> </thead> <tbody> <tr> <td>1</td> <td>411367.04</td> <td>2209607.24</td> </tr> <tr> <td>2</td> <td>411370.53</td> <td>2209589.51</td> </tr> <tr> <td>3</td> <td>411374.22</td> <td>2209572.38</td> </tr> <tr> <td>4</td> <td>411377.66</td> <td>2209556.80</td> </tr> <tr> <td>5</td> <td>411381.19</td> <td>2209539.61</td> </tr> <tr> <td>6</td> <td>411384.68</td> <td>2209522.90</td> </tr> <tr> <td>7</td> <td>411388.12</td> <td>2209505.70</td> </tr> <tr> <td>8</td> <td>411391.77</td> <td>2209488.98</td> </tr> <tr> <td>9</td> <td>411395.05</td> <td>2209472.05</td> </tr> <tr> <td>10</td> <td>411398.53</td> <td>2209455.95</td> </tr> <tr> <td>11</td> <td>411401.65</td> <td>2209439.05</td> </tr> <tr> <td>12</td> <td>411404.80</td> <td>2209422.39</td> </tr> <tr> <td>13</td> <td>411408.23</td> <td>2209405.33</td> </tr> <tr> <td>14</td> <td>411412.43</td> <td>2209387.42</td> </tr> <tr> <td>15</td> <td>411440.59</td> <td>2209394.45</td> </tr> <tr> <td>16</td> <td>411470.77</td> <td>2209402.19</td> </tr> <tr> <td>17</td> <td>411467.84</td> <td>2209417.80</td> </tr> </tbody> </table>					№ точки	Координата X, м	Координата Y, м	1	411367.04	2209607.24	2	411370.53	2209589.51	3	411374.22	2209572.38	4	411377.66	2209556.80	5	411381.19	2209539.61	6	411384.68	2209522.90	7	411388.12	2209505.70	8	411391.77	2209488.98	9	411395.05	2209472.05	10	411398.53	2209455.95	11	411401.65	2209439.05	12	411404.80	2209422.39	13	411408.23	2209405.33	14	411412.43	2209387.42	15	411440.59	2209394.45	16	411470.77	2209402.19	17	411467.84	2209417.80	
№ точки	Координата X, м	Координата Y, м																																																									
1	411367.04	2209607.24																																																									
2	411370.53	2209589.51																																																									
3	411374.22	2209572.38																																																									
4	411377.66	2209556.80																																																									
5	411381.19	2209539.61																																																									
6	411384.68	2209522.90																																																									
7	411388.12	2209505.70																																																									
8	411391.77	2209488.98																																																									
9	411395.05	2209472.05																																																									
10	411398.53	2209455.95																																																									
11	411401.65	2209439.05																																																									
12	411404.80	2209422.39																																																									
13	411408.23	2209405.33																																																									
14	411412.43	2209387.42																																																									
15	411440.59	2209394.45																																																									
16	411470.77	2209402.19																																																									
17	411467.84	2209417.80																																																									
<p><b>2.3. Каталог координат красных точек красной линии, границы планируемого элемента планировочной структуры. Квартал №2</b></p> <table border="1"> <thead> <tr> <th>№ точки</th> <th>Координата X, м</th> <th>Координата Y, м</th> </tr> </thead> <tbody> <tr> <td>1</td> <td>411367.04</td> <td>2209607.24</td> </tr> <tr> <td>2</td> <td>411370.53</td> <td>2209589.51</td> </tr> <tr> <td>3</td> <td>411374.22</td> <td>2209572.38</td> </tr> <tr> <td>4</td> <td>411377.66</td> <td>2209556.80</td> </tr> <tr> <td>5</td> <td>411381.19</td> <td>2209539.61</td> </tr> <tr> <td>6</td> <td>411384.68</td> <td>2209522.90</td> </tr> <tr> <td>7</td> <td>411388.12</td> <td>2209505.70</td> </tr> <tr> <td>8</td> <td>411391.77</td> <td>2209488.98</td> </tr> <tr> <td>9</td> <td>411395.05</td> <td>2209472.05</td> </tr> <tr> <td>10</td> <td>411398.53</td> <td>2209455.95</td> </tr> <tr> <td>11</td> <td>411401.65</td> <td>2209439.05</td> </tr> <tr> <td>12</td> <td>411404.80</td> <td>2209422.39</td> </tr> <tr> <td>13</td> <td>411408.23</td> <td>2209405.33</td> </tr> <tr> <td>14</td> <td>411412.43</td> <td>2209387.42</td> </tr> <tr> <td>15</td> <td>411440.59</td> <td>2209394.45</td> </tr> <tr> <td>16</td> <td>411470.77</td> <td>2209402.19</td> </tr> <tr> <td>17</td> <td>411467.84</td> <td>2209417.80</td> </tr> </tbody> </table>					№ точки	Координата X, м	Координата Y, м	1	411367.04	2209607.24	2	411370.53	2209589.51	3	411374.22	2209572.38	4	411377.66	2209556.80	5	411381.19	2209539.61	6	411384.68	2209522.90	7	411388.12	2209505.70	8	411391.77	2209488.98	9	411395.05	2209472.05	10	411398.53	2209455.95	11	411401.65	2209439.05	12	411404.80	2209422.39	13	411408.23	2209405.33	14	411412.43	2209387.42	15	411440.59	2209394.45	16	411470.77	2209402.19	17	411467.84	2209417.80	
№ точки	Координата X, м	Координата Y, м																																																									
1	411367.04	2209607.24																																																									
2	411370.53	2209589.51																																																									
3	411374.22	2209572.38																																																									
4	411377.66	2209556.80																																																									
5	411381.19	2209539.61																																																									
6	411384.68	2209522.90																																																									
7	411388.12	2209505.70																																																									
8	411391.77	2209488.98																																																									
9	411395.05	2209472.05																																																									
10	411398.53	2209455.95																																																									
11	411401.65	2209439.05																																																									
12	411404.80	2209422.39																																																									
13	411408.23	2209405.33																																																									
14	411412.43	2209387.42																																																									
15	411440.59	2209394.45																																																									
16	411470.77	2209402.19																																																									
17	411467.84	2209417.80																																																									
<p><b>2.3. Каталог координат красных точек красной линии, границы планируемого элемента планировочной структуры. Квартал №2</b></p> <table border="1"> <thead> <tr> <th>№ точки</th> <th>Координата X, м</th> <th>Координата Y, м</th> </tr> </thead> <tbody> <tr> <td>1</td> <td>411367.04</td> <td>2209607.24</td> </tr> <tr> <td>2</td> <td>411370.53</td> <td>2209589.51</td> </tr> <tr> <td>3</td> <td>411374.22</td> <td>2209572.38</td> </tr> <tr> <td>4</td> <td>411377.66</td> <td>2209556.80</td> </tr> <tr> <td>5</td> <td>411381.19</td> <td>2209539.61</td> </tr> <tr> <td>6</td> <td>411384.68</td> <td>2209522.90</td> </tr> <tr> <td>7</td> <td>411388.12</td> <td>2209505.70</td> </tr> <tr> <td>8</td> <td>411391.77</td> <td>2209488.98</td> </tr> <tr> <td>9</td> <td>411395.05</td> <td>2209472.05</td> </tr> <tr> <td>10</td> <td>411398.53</td> <td>2209455.95</td> </tr> <tr> <td>11</td> <td>411401.65</td> <td>2209439.05</td> </tr> <tr> <td>12</td> <td>411404.80</td> <td>2209422.39</td> </tr> <tr> <td>13</td> <td>411408.23</td> <td>2209405.33</td> </tr> <tr> <td>14</td> <td>411412.43</td> <td>2209387.42</td> </tr> <tr> <td>15</td> <td>411440.59</td> <td>2209394.45</td> </tr> <tr> <td>16</td> <td>411470.77</td> <td>2209402.19</td> </tr> <tr> <td>17</td> <td>411467.84</td> <td>2209417.80</td> </tr> </tbody> </table>					№ точки	Координата X, м	Координата Y, м	1	411367.04	2209607.24	2	411370.53	2209589.51	3	411374.22	2209572.38	4	411377.66	2209556.80	5	411381.19	2209539.61	6	411384.68	2209522.90	7	411388.12	2209505.70	8	411391.77	2209488.98	9	411395.05	2209472.05	10	411398.53	2209455.95	11	411401.65	2209439.05	12	411404.80	2209422.39	13	411408.23	2209405.33	14	411412.43	2209387.42	15	411440.59	2209394.45	16	411470.77	2209402.19	17	411467.84	2209417.80	
№ точки	Координата X, м	Координата Y, м																																																									
1	411367.04	2209607.24																																																									
2	411370.53	2209589.51																																																									
3	411374.22	2209572.38																																																									
4	411377.66	2209556.80																																																									
5	411381.19	2209539.61																																																									
6	411384.68	2209522.90																																																									
7	411388.12	2209505.70																																																									
8	411391.77	2209488.98																																																									
9	411395.05	2209472.05																																																									
10	411398.53	2209455.95																																																									
11	411401.65	2209439.05																																																									
12	411404.80	2209422.39																																																									
13	411408.23	2209405.33																																																									
14	411412.43	2209387.42																																																									
15	411440.59	2209394.45																																																									
16	411470.77	2209402.19																																																									
17	411467.84	2209417.80																																																									

Примечания:

- При размещении застройки в границах элементов планировочной структуры (кварталов) №№ 66, 67, 68, 69, необходима разработка документации по планировке территории на элемент планировочной структуры, в границах которого, планируется размещение объектов капитального строительства, в целях обеспечения проектируемой территории расчетными показателями минимально допустимого уровня обеспеченности объектами социальной, коммунальной и транспортной инфраструктуры и расчетными показателями максимально допустимого уровня территориальной доступности указанных объектов для населения в соответствии с требованиями Местных нормативов градостроительного проектирования муниципального образования «Город Батайск» и Правил землепользования и застройки муниципального образования «Город Батайск» Ростовской области.
- Технико-экономические показатели, отмеченные \* указаны ориентировочно, могут быть изменены, в большую либо меньшую сторону, при условии сохранения нормативной обеспеченности проектируемой территории расчетными показателями минимально допустимого уровня обеспеченности объектами социальной, коммунальной и транспортной инфраструктуры и расчетными показателями максимально допустимого уровня территориальной доступности указанных объектов для населения в соответствии с требованиями Местных нормативов градостроительного проектирования муниципального образования «Город Батайск» и Правил землепользования и застройки муниципального образования «Город Батайск» Ростовской области.

элементы планировочной структуры (квартал, индивидуально-дорожная сеть). Квартал №3		
№ точки	Координата X, м	Координата Y, м
18	411464.61	2209435.07
19	411460.82	2209451.52
20	411457.51	2209467.74
21	411453.81	2209484.41
22	411450.31	2209501.52
23	411446.98	2209517.96
24	411443.41	2209535.08
25	411440.03	2209551.25
26	411436.59	2209568.02
27	411432.93	2209585.10
28	411429.42	2209601.61
29	411425.93	2209618.01
30	411396.80	2209612.73
1	411367.04	2209607.24
Каталог координат характерных точек красной линии, границы планируемого элемента планировочной структуры (квартал, индивидуально-дорожная сеть). Квартал №3		
№ точки	Координата X, м	Координата Y, м
1	411490.55	2209632.09
2	411493.96	2209614.89
3	411497.64	2209598.46
4	411501.11	2209581.10
5	411504.66	2209564.54
6	411508.20	2209544.47
7	411515.27	2209514.90
8	411518.71	2209498.05
9	411522.17	2209481.53
10	411529.21	2209448.23
11	411532.54	2209431.18
12	411535.50	2209416.22
13	411535.26	2209415.10
14	411534.75	2209414.12
15	411534.05	2209413.39
16	411505.47	2209409.00
17	411503.19	2209408.63
18	411486.32	2209405.84
19	411476.53	2209403.84
20	411473.53	2209418.54
21	411470.15	2209436.16
22	411460.39	2209486.16
23	411456.36	2209503.27
24	411452.93	2209519.43
25	411449.14	2209536.49
26	411445.65	2209553.13
27	411441.93	2209569.72
28	411438.66	2209586.31
29	411435.12	2209603.15
30	411431.59	2209619.89
31	411460.96	2209626.01
1	411490.55	2209632.09
Каталог координат характерных точек красной линии, границы планируемого		
№ точки	Координата X, м	Координата Y, м
1	411496.09	2209633.22
2	411526.10	2209639.35
3	411555.29	2209645.08
4	411558.73	2209628.18
5	411562.20	2209611.15
6	411563.47	2209602.99
7	411563.93	2209602.19
8	411565.60	2209594.94
9	411572.31	2209561.44
10	411575.87	2209544.53
11	411579.41	2209528.11
12	411583.00	2209511.47
13	411586.55	2209494.90
14	411590.42	2209478.30
15	411593.72	2209460.79
16	411597.47	2209445.30
17	411596.70	2209445.13
18	411600.28	2209427.69
19	411599.65	2209426.04
20	411579.53	2209421.18
21	411571.33	2209419.58
22	411606.69	2209429.60
23	411544.66	2209414.55
24	411541.02	2209417.48
25	411537.81	2209432.71
26	411534.43	2209449.05
27	411530.82	2209465.99
28	411527.24	2209482.82
29	411523.91	2209498.96
30	411520.63	2209516.26
31	411517.28	2209532.97
32	411513.85	2209549.45
33	411509.90	2209565.70
34	411506.56	2209582.34
35	411502.75	2209599.76
1	411496.09	2209633.22
Каталог координат характерных точек красной линии, границы планируемого элемента планировочной структуры (квартал, индивидуально-дорожная сеть). Квартал №5		
№ точки	Координата X, м	Координата Y, м
1	411631.94	2209534.11
2	411629.08	2209534.17
3	411625.75	2209566.74
4	411623.11	2209593.44
5	411616.11	2209628.99
6	411610.12	2209654.46
7	411591.64	2209651.32
8	411591.37	2209651.50
9	411560.88	2209645.84

элементы планировочной структуры (квартал, индивидуально-дорожная сеть). Квартал №4		
№ точки	Координата X, м	Координата Y, м
1	411496.09	2209633.22
2	411526.10	2209639.35
3	411555.29	2209645.08
4	411558.73	2209628.18
5	411562.20	2209611.15
6	411563.47	2209602.99
7	411563.93	2209602.19
8	411565.60	2209594.94
9	411572.31	2209561.44
10	411575.87	2209544.53
11	411579.41	2209528.11
12	411583.00	2209511.47
13	411586.55	2209494.90
14	411590.42	2209478.30
15	411593.72	2209460.79
16	411597.47	2209445.30
17	411596.70	2209445.13
18	411600.28	2209427.69
19	411599.65	2209426.04
20	411579.53	2209421.18
21	411571.33	2209419.58
22	411606.69	2209429.60
23	411544.66	2209414.55
24	411541.02	2209417.48
25	411537.81	2209432.71
26	411534.43	2209449.05
27	411530.82	2209465.99
28	411527.24	2209482.82
29	411523.91	2209498.96
30	411520.63	2209516.26
31	411517.28	2209532.97
32	411513.85	2209549.45
33	411509.90	2209565.70
34	411506.56	2209582.34
35	411502.75	2209599.76
1	411496.09	2209633.22
Каталог координат характерных точек красной линии, границы планируемого элемента планировочной структуры (квартал, индивидуально-дорожная сеть). Квартал №5		
№ точки	Координата X, м	Координата Y, м
1	411631.94	2209534.11
2	411629.08	2209534.17
3	411625.75	2209566.74
4	411623.11	2209593.44
5	411616.11	2209628.99
6	411610.12	2209654.46
7	411591.64	2209651.32
8	411591.37	2209651.50
9	411560.88	2209645.84

Изм.	Лист	№ докум.	Подпись	Дата

<b>023-30-ППИМТ</b>				Лист
<b>023-30-ППИМТ</b>				
Изм.	Лист	№ докум.	Подпись	Дата

11	411290.41	2209648.41
12	411294.45	2209631.96
13	411297.77	2209616.43
14	411301.21	2209598.95
15	411306.84	2209599.39
16	411315.49	2209601.24
17	411331.26	2209604.59
18	411361.34	2209610.89
19	411357.66	2209627.39
20	411353.98	2209644.02
21	411350.25	2209660.61
22	411346.78	2209677.38
23	411343.67	2209692.72
24	411340.23	2209709.61
25	411337.34	2209726.19
26	411336.95	2209726.14
27	411333.57	2209742.98
28	411330.00	2209759.92
29	411326.60	2209776.40
30	411322.81	2209793.76
31	411318.40	2209811.25
32	411289.29	2209805.47
1	411258.77	2209799.53
<b>Каталог координат характерных точек красной линии, границы планируемого элемента планировочной структуры (квартал, улочно-дорожная сеть). Квартал №7</b>		
№ точки	Координата X, м	Координата У, м
1	411383.99	2209824.13
2	411369.18	2209821.28
3	411353.86	2209818.33
4	411324.45	2209812.44
5	411327.93	2209796.38
6	411331.73	2209778.02
7	411333.44	2209770.17
8	411335.26	2209761.21
9	411345.26	2209711.23
10	411348.84	2209695.48
11	411352.41	2209678.55
12	411359.43	2209645.42
13	411362.92	2209628.26
14	411366.38	2209611.95
15	411395.69	2209618.39
16	411424.79	2209623.92
17	411421.60	2209640.51
18	411418.11	2209657.15
19	411414.84	2209673.26
20	411404.77	2209723.53
21	411401.35	2209740.64
22	411398.12	2209756.92
23	411394.70	2209773.81
24	411391.05	2209790.40

Изм.	Лист	№ докум.	Подпись	Дата	Лист
<b>023-30-ППИМТ</b>					

10	411563.98	2209629.42
11	411567.30	2209611.93
12	411570.95	2209595.99
13	411574.39	2209579.30
14	411577.90	2209562.49
15	411581.73	2209546.18
16	411585.01	2209529.40
17	411588.96	2209512.87
18	411592.39	2209496.67
19	411596.12	2209479.47
20	411599.68	2209463.04
21	411603.36	2209445.94
22	411606.77	2209429.93
23	411609.35	2209412.08
24	411638.96	2209413.57
25	411657.24	2209414.01
26	411655.06	2209439.82
27	411653.80	2209454.82
28	411648.61	2209500.52
29	411651.25	2209500.93
30	411646.22	2209548.49
31	411637.01	2209599.08
32	411626.41	2209664.23
33	411619.46	2209658.50
34	411617.77	2209655.85
35	411617.21	2209652.78
36	411627.03	2209594.47
37	411632.74	2209547.10
38	411635.28	2209533.46
39	411636.26	2209533.60
40	411637.97	2209504.71
41	411640.62	2209504.81
42	411641.71	2209498.96
43	411635.93	2209497.66
44	411633.49	2209497.11
45	411632.83	2209521.54
1	411631.94	2209534.11
<b>Каталог координат характерных точек красной линии, границы планируемого элемента планировочной структуры (квартал, улочно-дорожная сеть). Квартал №6</b>		
№ точки	Координата X, м	Координата У, м
1	411258.77	2209799.53
2	411262.19	2209781.59
3	411265.79	2209764.82
4	411268.92	2209748.26
5	411272.52	2209731.84
6	411275.74	2209714.75
7	411279.44	2209698.12
8	411281.30	2209689.54
9	411283.16	2209680.97
10	411286.40	2209666.09

Изм.	Лист	№ докум.	Подпись	Дата	Лист
<b>023-30-ППИМТ</b>					

25	411387.43	2209807.25
1	411383.99	2209824.13
<b>Каталог координат характерных точек красной линии, границы планируемого элемента планировочной структуры (квартал, улично-дорожная сеть). Квартал №8</b>		
№ точки	Координата X, м	Координата Y, м
1	411490.14	2209637.02
2	411460.10	2209631.40
3	411430.77	2209625.06
4	411427.08	2209641.56
5	411423.36	2209658.37
6	411419.49	2209675.44
7	411415.69	2209692.46
8	411413.54	2209708.43
9	411410.18	2209725.25
10	411399.33	2209774.19
11	411395.51	2209791.01
12	411392.68	2209808.17
13	411389.08	2209825.15
14	411403.84	2209828.32
15	411418.88	2209831.54
16	411448.09	2209837.63
17	411451.93	2209820.08
18	411455.16	2209804.08
19	411458.79	2209786.99
20	411462.31	2209770.56
21	411469.33	2209737.58
22	411472.59	2209720.58
23	411475.94	2209703.92
24	411479.23	2209687.59
25	411482.59	2209670.89
26	411482.91	2209670.69
27	411486.32	2209654.17
1	411490.14	2209637.02
<b>Каталог координат характерных точек красной линии, границы планируемого элемента планировочной структуры (квартал, улично-дорожная сеть). Квартал №9</b>		
№ точки	Координата X, м	Координата Y, м
1	411513.48	2209851.20
2	411483.27	2209845.36
3	411483.38	2209844.58
4	411454.24	2209838.98
5	411457.36	2209821.86
6	411460.51	2209805.34
7	411461.95	2209797.01
8	411463.30	2209789.13
9	411466.83	2209772.23
10	411470.88	2209754.79
11	411474.22	2209738.28
12	411477.80	2209721.45
13	411481.11	2209705.06
14	411484.56	2209688.41
Изм.	Лист	№ докум.
		Подпись
		Дата
<b>023-30-ППИМТ</b>		
Лист		

15	411488.08	2209671.88
16	411491.15	2209655.19
17	411495.03	2209638.52
18	411524.20	2209644.44
19	411553.84	2209650.62
20	411550.39	2209667.15
21	411547.29	2209683.93
22	411544.17	2209700.93
23	411540.84	2209717.56
24	411537.48	2209733.90
25	411534.58	2209749.42
26	411531.39	2209766.84
27	411527.65	2209784.00
28	411524.23	2209800.62
29	411520.70	2209817.41
30	411517.09	2209833.83
1	411513.48	2209851.20
<b>Каталог координат характерных точек красной линии, границы планируемого элемента планировочной структуры (квартал, улично-дорожная сеть). Квартал №10</b>		
№ точки	Координата X, м	Координата Y, м
1	411519.19	2209851.85
2	411534.38	2209854.93
3	411549.23	2209857.95
4	411578.56	2209863.33
5	411582.53	2209846.51
6	411585.91	2209830.87
7	411589.54	2209814.09
8	411592.93	2209797.76
9	411596.55	2209781.30
10	411600.15	2209764.60
11	411603.56	2209747.95
12	411610.72	2209714.35
13	411613.54	2209697.86
14	411617.01	2209680.95
15	411619.71	2209665.76
16	411618.69	2209664.08
17	411590.26	2209658.21
18	411559.48	2209651.47
19	411555.94	2209668.46
20	411552.40	2209685.09
21	411549.06	2209701.81
22	411545.82	2209718.63
23	411542.57	2209735.41
24	411539.30	2209752.29
25	411537.00	2209768.92
26	411533.11	2209785.38
27	411529.21	2209801.86
28	411525.49	2209819.10
29	411522.65	2209834.20
1	411519.19	2209851.85
Изм.	Лист	№ докум.
		Подпись
		Дата
<b>023-30-ППИМТ</b>		
Лист		

Каталог координат характерных точек красной линии, границы планируемого элемента планировочной структуры (квартал, улочно-дорожная сеть). Квартал №11		
№ точки	Координата X, м	Координата Y, м
1	411582.06	2209872.91
2	411612.27	2209878.09
3	411613.95	2209848.10
4	411614.76	2209834.33
5	411615.65	2209819.26
6	411619.49	2209776.81
7	411624.70	2209727.56
8	411630.14	2209728.35
9	411631.29	2209708.24
10	411632.95	2209679.44
11	411626.06	2209678.62
12	411623.64	2209678.13
13	411618.04	2209705.89
14	411614.01	2209725.81
15	411603.99	2209774.95
16	411595.14	2209815.60
17	411592.09	2209829.00
18	411588.84	2209843.23
1	411582.06	2209872.91
Каталог координат характерных точек красной линии, границы планируемого элемента планировочной структуры (квартал, улочно-дорожная сеть). Квартал №12		
№ точки	Координата X, м	Координата Y, м
1	411286.62	2209970.48
2	411256.52	2209964.41
3	411226.10	2209958.47
4	411230.49	2209940.37
5	411233.79	2209923.29
6	411237.03	2209905.28
7	411240.23	2209889.32
8	411243.84	2209873.09
9	411247.18	2209856.65
10	411250.58	2209840.26
11	411253.28	2209825.66
12	411256.86	2209808.04
13	411260.28	2209807.57
14	411273.32	2209813.15
15	411317.73	2209819.26
16	411314.08	2209836.94
17	411304.01	2209885.53
18	411300.38	2209903.03
19	411296.51	2209919.34
20	411293.54	2209936.35
21	411290.26	2209953.59
1	411286.62	2209970.48
Каталог координат характерных точек красной линии, границы планируемого элемента планировочной структуры (квартал, улочно-дорожная сеть). Квартал №13		
№ точки	Координата X, м	Координата Y, м

Изм.	Лист	№ докум.	Подпись	Дата	Лист
<b>023-30-ППИМТ</b>					

1	411298.99	2209937.65
2	411295.25	2209954.97
3	411291.93	2209971.66
4	411321.18	2209977.75
5	411350.81	2209983.88
6	411354.42	2209966.85
7	411357.79	2209950.31
8	411361.27	2209933.48
9	411364.65	2209917.07
10	411367.92	2209900.32
11	411371.21	2209883.44
12	411375.43	2209867.05
13	411378.65	2209850.45
14	411382.18	2209832.77
15	411368.42	2209829.97
16	411352.07	2209826.82
17	411337.46	2209824.05
18	411322.73	2209821.25
19	411321.64	2209825.01
20	411318.74	2209837.84
21	411315.38	2209854.78
22	411312.08	2209871.48
23	411308.82	2209888.24
24	411305.61	2209904.83
25	411302.43	2209920.02
1	411298.99	2209937.65
Каталог координат характерных точек красной линии, границы планируемого элемента планировочной структуры (квартал, улочно-дорожная сеть). Квартал №14		
№ точки	Координата X, м	Координата Y, м
1	411356.52	2209984.92
2	411386.15	2209991.09
3	411415.41	2209997.33
4	411419.09	2209980.33
5	411422.42	2209963.46
6	411425.73	2209946.70
7	411429.30	2209929.97
8	411432.94	2209913.33
9	411436.22	2209896.77
10	411439.66	2209879.81
11	411446.46	2209845.80
12	411416.83	2209840.45
13	411387.33	2209834.15
14	411383.93	2209851.38
15	411380.61	2209868.15
16	411377.06	2209884.87
17	411373.47	2209901.48
18	411369.84	2209918.10
19	411366.51	2209934.68
20	411363.13	2209951.49
21	411359.93	2209967.99

Изм.	Лист	№ докум.	Подпись	Дата	Лист
<b>023-30-ППИМТ</b>					

22	411356.37	2209984.78
1	411356.52	2209984.92
<b>Каталог координат характерных точек красной линии, границы планируемого элемента планировочной структуры (квартал, участно-дорожная сеть). Квартал №15</b>		
№ точки	Координата X, м	Координата У, м
1	41480.20	2210010.63
2	41450.74	2210004.42
3	41421.27	2209998.61
4	41424.66	2209982.00
5	41428.22	2209964.86
6	41431.62	2209947.90
7	41434.87	2209931.63
8	41438.20	2209914.97
9	41444.89	2209881.18
10	41448.35	2209864.74
11	41452.50	2209846.60
12	41508.17	2209857.26
13	41509.50	2209859.49
14	41506.52	2209874.78
15	41504.80	2209893.54
16	41501.24	2209910.18
17	41494.34	2209944.11
18	41490.76	2209959.46
19	41487.25	2209977.07
20	41483.77	2209994.04
1	41480.20	2210010.63
<b>Каталог координат характерных точек красной линии, границы планируемого элемента планировочной структуры (квартал, участно-дорожная сеть). Квартал №16</b>		
№ точки	Координата X, м	Координата У, м
1	41544.92	2210022.98
2	41516.09	2210017.06
3	41485.91	2210011.65
4	41492.89	2209978.13
5	41496.23	2209961.54
6	41500.01	2209944.53
7	41503.20	2209927.97
8	41506.98	2209911.14
9	41510.17	2209894.52
10	41513.31	2209878.12
11	41516.95	2209861.16
12	41547.02	2209866.43
13	41576.55	2209871.85
14	41572.97	2209888.30
15	41569.55	2209904.96
16	41566.15	2209921.51
27	41566.33	2209921.54
18	41562.93	2209938.78
19	41562.67	2209938.72
20	41558.99	2209955.87
21	41555.73	2209972.54

Изм.	Лист	№ докум.	Подпись	Дата
<b>023-30-ППИМТ</b>				Лист

22	411552.33	2209989.92
23	411549.23	2210006.53
24	411545.93	2210022.53
1	411544.92	2210022.98
<b>Каталог координат характерных точек красной линии, границы планируемого элемента планировочной структуры (квартал, участно-дорожная сеть). Квартал №17</b>		
№ точки	Координата X, м	Координата У, м
1	411614.50	2209888.62
2	411616.55	2209898.27
3	411605.30	2209948.41
4	411601.72	2209965.18
5	411593.74	2209963.60
6	411589.34	2209981.24
7	411586.36	2209996.44
8	411593.96	2209997.93
9	411590.57	2210014.12
10	411586.04	2210034.61
11	411580.99	2210053.98
12	411573.98	2210106.07
13	411571.04	2210122.68
14	411566.89	2210139.06
15	411563.66	2210154.96
16	411560.42	2210172.80
17	411556.53	2210189.41
18	411551.99	2210206.34
19	411546.21	2210226.48
20	411543.15	2210245.60
21	411538.54	2210261.05
22	411535.96	2210261.53
23	411532.49	2210260.82
24	411529.12	2210277.18
25	411537.43	2210278.72
26	411534.01	2210295.17
27	411530.58	2210312.08
28	411527.56	2210328.21
29	411526.24	2210345.23
30	411522.52	2210353.46
31	411521.07	2210362.51
32	411513.28	2210360.27
33	411509.62	2210377.43
34	411520.25	2210379.83
35	411516.58	2210396.34
36	411513.58	2210413.69
37	411510.88	2210430.82
38	411508.91	2210437.56
39	411506.00	2210447.59
40	411495.86	2210446.17
41	411493.67	2210465.96
42	411489.29	2210481.48
43	411475.48	2210479.86

Изм.	Лист	№ докум.	Подпись	Дата
<b>023-30-ППИМТ</b>				Лист



44	411458.88	2210477.51
45	411462.41	2210459.10
46	411466.13	2210442.18
47	411467.58	2210435.17
48	411469.70	2210424.84
49	411469.47	2210424.48
50	411473.17	2210406.87
51	411476.80	2210388.98
52	411480.33	2210370.90
53	411483.85	2210354.38
54	411485.50	2210346.13
55	411487.14	2210337.87
56	411490.57	2210320.99
57	411493.88	2210304.45
58	411497.21	2210287.80
59	411500.55	2210271.90
60	411504.13	2210254.01
61	411507.33	2210237.63
62	411512.54	2210218.77
63	411515.39	2210197.71
64	411518.59	2210181.31
65	411521.92	2210164.59
66	411525.27	2210147.69
67	411528.71	2210130.53
68	411532.26	2210113.87
69	411535.52	2210097.37
70	411546.36	2210046.74
71	411550.35	2210027.66
72	411551.02	2210027.79
73	411554.70	2210007.58
74	411554.03	2210007.46
75	411557.31	2209990.74
76	411560.48	2209974.87
77	411564.31	2209957.76
78	411567.76	2209940.97
79	411580.00	2209882.70
1	411614.50	2209888.62
<b>Каталог координат характерных точек красной линии, границы планируемого элемента планировочной структуры (квартал, улочно-дорожная сеть). Квартал №18</b>		
№ точки	Координата X, м	Координата Y, м
1	41188.73	2210146.89
2	411217.99	2210153.09
3	411247.47	2210159.17
4	411251.11	2210141.97
5	411254.50	2210125.70
6	411257.75	2210109.05
7	411261.01	2210092.38
8	411264.35	2210075.89
9	411267.64	2210059.88
10	411271.60	2210042.72
<b>Каталог координат характерных точек красной линии, границы планируемого элемента планировочной структуры (квартал, улочно-дорожная сеть). Квартал №19</b>		
№ точки	Координата X, м	Координата Y, м
1	411290.81	2209977.16
2	411287.32	2209993.80
3	411283.74	2210010.61
4	411280.31	2210027.06
5	411276.52	2210044.36
6	411272.90	2210061.07
7	411269.26	2210077.22
8	411266.25	2210093.41
9	411262.87	2210110.55
10	411255.85	2210144.31
11	411252.62	2210160.43
12	411281.62	2210166.73
13	411310.66	2210173.31
14	411314.42	2210156.52
15	411317.96	2210140.45
16	411321.61	2210122.93
17	411325.29	2210106.14
18	411328.96	2210089.68
19	411332.66	2210073.09
20	411335.86	2210056.80
21	411339.28	2210039.36
22	411342.72	2210022.70
23	411346.04	2210005.82
24	411349.48	2209989.44
25	411319.99	2209983.02
1	411290.81	2209977.16
<b>Каталог координат характерных точек красной линии, границы планируемого элемента планировочной структуры (квартал, улочно-дорожная сеть). Квартал №20</b>		
№ точки	Координата X, м	Координата Y, м
1	41188.73	2210146.89

Изм.	Лист	№ докум.	Подпись	Дата
<b>023-30-ППИМТ</b>				Лист

11	411274.41	2210025.93
12	411277.72	2210009.09
13	411281.27	2209992.72
14	411285.08	2209975.81
15	411255.71	2209969.84
16	411240.28	2209966.83
17	411224.81	2209963.81
18	411221.04	2209979.94
19	411219.03	2209997.15
20	411215.39	2210013.62
21	411211.50	2210029.86
22	411208.30	2210046.42
23	411204.90	2210063.13
24	411201.64	2210079.68
25	411198.20	2210096.28
26	411195.14	2210113.17
27	411191.87	2210130.57
1	411188.73	2210146.89
<b>Каталог координат характерных точек красной линии, границы планируемого элемента планировочной структуры (квартал, улочно-дорожная сеть). Квартал №19</b>		
№ точки	Координата X, м	Координата Y, м
1	411290.81	2209977.16
2	411287.32	2209993.80
3	411283.74	2210010.61
4	411280.31	2210027.06
5	411276.52	2210044.36
6	411272.90	2210061.07
7	411269.26	2210077.22
8	411266.25	2210093.41
9	411262.87	2210110.55
10	411255.85	2210144.31
11	411252.62	2210160.43
12	411281.62	2210166.73
13	411310.66	2210173.31
14	411314.42	2210156.52
15	411317.96	2210140.45
16	411321.61	2210122.93
17	411325.29	2210106.14
18	411328.96	2210089.68
19	411332.66	2210073.09
20	411335.86	2210056.80
21	411339.28	2210039.36
22	411342.72	2210022.70
23	411346.04	2210005.82
24	411349.48	2209989.44
25	411319.99	2209983.02
1	411290.81	2209977.16
<b>Каталог координат характерных точек красной линии, границы планируемого элемента планировочной структуры (квартал, улочно-дорожная сеть). Квартал №20</b>		
№ точки	Координата X, м	Координата Y, м
1	41188.73	2210146.89

Изм.	Лист	№ докум.	Подпись	Дата
<b>023-30-ППИМТ</b>				Лист

1	411316.68	2210173.91
2	411317.02	2210174.75
3	411332.09	2210177.79
4	411346.36	2210180.68
5	411375.49	2210186.50
6	411378.93	2210170.30
7	411382.76	2210152.50
8	411386.45	2210136.34
9	411390.09	2210120.09
10	411393.40	2210102.77
11	411396.92	2210086.12
12	411400.50	2210069.42
13	411404.31	2210052.74
14	411407.48	2210036.35
15	411410.74	2210019.53
16	411414.22	2210002.53
17	411399.46	2209999.48
18	411384.71	2209996.44
19	411355.34	2209990.32
20	411352.08	2210007.21
21	411348.28	2210023.94
22	411345.08	2210040.30
23	411341.70	2210057.44
24	411338.04	2210074.04
25	411334.46	2210090.61
26	411330.74	2210107.44
27	411327.31	2210123.71
28	411323.56	2210140.76
29	411320.11	2210157.51
1	411316.68	2210173.91
<b>Каталог координат характерных точек красной линии, границы планируемого элемента планировочной структуры (квартал, улочно-дорожная сеть). Квартал №21</b>		
№ точки	Координата X, м	Координата Y, м
1	411440.77	2210200.18
2	411411.33	2210194.12
3	411382.07	2210187.81
4	411381.70	2210186.50
5	411384.93	2210171.07
6	411388.44	2210154.26
7	411391.85	2210137.90
8	411395.60	2210120.69
9	411399.03	2210104.02
10	411402.55	2210087.28
11	411406.06	2210070.73
12	411409.46	2210053.76
13	411413.11	2210037.06
14	411420.18	2210003.74
15	411479.11	2210015.71
16	411475.32	2210033.30
17	411472.12	2210049.87

Изм.	Лист	№ докум.	Подпись	Дата	Лист
					023-30-ППИМТ

18	411468.31	2210066.54
19	411465.70	2210083.00
20	411462.14	2210099.43
21	411458.41	2210116.18
22	411454.54	2210133.99
23	411451.34	2210151.49
24	411448.15	2210167.35
25	411444.34	2210183.86
1	411440.77	2210200.18
<b>Каталог координат характерных точек красной линии, границы планируемого элемента планировочной структуры (квартал, улочно-дорожная сеть). Квартал №22</b>		
№ точки	Координата X, м	Координата Y, м
1	411446.39	2210200.93
2	411449.67	2210184.17
3	411453.13	2210167.88
4	411456.92	2210150.28
5	411460.25	2210134.07
6	411463.73	2210117.00
7	411467.17	2210100.29
8	411474.50	2210066.89
9	411477.83	2210050.49
10	411484.83	2210016.87
11	411515.20	2210023.04
12	411529.01	2210025.75
13	411542.77	2210028.44
14	411544.06	2210029.57
15	411540.43	2210045.67
16	411536.72	2210062.25
17	411533.44	2210078.91
18	411529.97	2210095.98
19	411526.19	2210112.65
20	411523.09	2210128.94
21	411519.89	2210145.91
22	411516.54	2210163.38
23	411513.07	2210179.92
24	411509.86	2210196.79
25	411506.10	2210214.41
26	411476.51	2210207.54
1	411446.39	2210200.93
<b>Каталог координат характерных точек красной линии, границы планируемого элемента планировочной структуры (квартал, улочно-дорожная сеть). Квартал №23</b>		
№ точки	Координата X, м	Координата Y, м
1	411218.52	2210281.10
2	411228.29	2210249.46
3	411232.18	2210232.39
4	411235.77	2210216.13
5	411239.23	2210198.81
6	411243.00	2210182.36
7	411246.37	2210165.45
8	411234.18	2210162.74

Изм.	Лист	№ докум.	Подпись	Дата	Лист
					023-30-ППИМТ

9	411216.96	2210158.91
10	411187.62	2210152.48
11	411184.32	2210169.05
12	411180.24	2210187.63
13	411177.11	2210204.55
14	411175.65	2210209.10
15	411173.14	2210216.97
16	411173.14	2210216.97
17	411179.97	2210224.11
18	411197.12	2210251.14
1	411218.52	2210281.10
<b>Каталог координат характерных точек красной линии, границы планируемого элемента планировочной структуры (квартал, улично-дорожная сеть). Квартал №24</b>		
№ точки	Координата X, м	Координата Y, м
1	411275.10	2210351.82
2	411250.44	2210322.05
3	411225.85	2210293.10
4	411227.23	2210284.54
5	411229.92	2210267.83
6	411233.75	2210250.17
7	411237.43	2210233.46
8	411240.98	2210216.70
9	411244.51	2210199.86
10	411248.49	2210182.48
11	411251.48	2210166.53
12	411280.47	2210172.65
13	411309.47	2210178.62
14	411309.52	2210180.59
15	411306.70	2210195.52
16	411303.25	2210212.34
17	411299.84	2210228.84
18	411296.35	2210245.72
19	411293.46	2210262.40
20	411290.17	2210279.07
21	411286.89	2210295.76
22	411282.51	2210314.65
1	411275.10	2210351.82
<b>Каталог координат характерных точек красной линии, границы планируемого элемента планировочной структуры (квартал, улично-дорожная сеть). Квартал №25</b>		
№ точки	Координата X, м	Координата Y, м
1	411329.52	2210411.84
2	411338.26	2210376.40
3	411341.66	2210359.41
4	411345.26	2210342.77
5	411348.27	2210325.94
6	411352.07	2210309.01
7	411353.68	2210300.02
8	411355.08	2210292.23
9	411358.48	2210276.03
10	411361.47	2210259.01

Изм.	Лист	№ докум.	Подпись	Дата	Лист
<b>023-30-ППИМТ</b>					

11	411364.62	2210242.09
12	411367.84	2210225.45
13	411371.03	2210209.01
14	411374.30	2210192.07
15	411345.20	2210185.99
16	411317.40	2210180.20
17	411316.34	2210180.46
18	411315.33	2210181.50
19	411312.02	2210196.60
20	411308.83	2210213.37
21	411305.53	2210230.12
22	411302.56	2210247.02
23	411299.17	2210263.48
24	411295.88	2210279.87
25	411292.53	2210296.97
26	411288.76	2210316.04
27	411285.11	2210333.02
28	411281.82	2210349.48
29	411280.20	2210358.33
30	411307.44	2210380.87
31	411306.53	2210385.49
1	411329.52	2210411.84
<b>Каталог координат характерных точек красной линии, границы планируемого элемента планировочной структуры (квартал, улично-дорожная сеть). Квартал №26</b>		
№ точки	Координата X, м	Координата Y, м
1	411389.71	2210465.26
2	411385.10	2210459.02
3	411360.57	2210445.22
4	411335.55	2210417.70
5	411337.20	2210410.28
6	411340.96	2210393.38
7	411344.05	2210376.46
8	411347.48	2210360.13
9	411350.60	2210343.64
10	411353.83	2210327.47
11	411357.38	2210310.50
12	411363.77	2210276.92
13	411366.70	2210260.09
14	411370.00	2210243.16
15	411373.32	2210226.69
16	411376.98	2210209.98
17	411380.33	2210193.34
18	411439.55	2210205.80
19	411435.90	2210222.58
20	411432.42	2210239.18
21	411428.92	2210255.82
22	411425.41	2210272.57
23	411422.12	2210289.00
24	411419.00	2210305.81
25	411416.13	2210322.59

Изм.	Лист	№ докум.	Подпись	Дата	Лист
<b>023-30-ППИМТ</b>					

26	411412.98	2210339.43			
27	411410.27	2210355.55			
28	411407.63	2210372.48			
29	411404.51	2210389.76			
30	411401.47	2210406.69			
31	411398.19	2210423.21			
32	411394.55	2210440.86			
1	411389.71	2210465.26			
<b>Каталог координат характерных точек красной линии, границы планируемого элемента планировочной структуры (квартал, улочно-дорожная сеть). Квартал №27</b>					
№ точки	Координата X, м	Координата Y, м			
1	411395.19	2210466.97			
2	411425.00	2210471.75			
3	411425.09	2210471.22			
4	411454.92	2210477.68			
5	411458.73	2210456.77			
6	411461.87	2210438.21			
7	411465.34	2210420.00			
8	411468.55	2210402.80			
9	411471.96	2210386.45			
10	411475.22	2210371.09			
11	411478.73	2210353.64			
12	411482.08	2210336.49			
13	411485.22	2210319.61			
14	411491.63	2210286.99			
15	411495.22	2210270.37			
16	411498.32	2210252.92			
17	411501.45	2210236.21			
18	411504.83	2210220.06			
19	411475.21	2210213.42			
20	411445.20	2210206.99			
21	411441.35	2210223.75			
22	411437.65	2210240.34			
23	411434.31	2210256.81			
24	411427.95	2210290.10			
25	411424.94	2210307.25			
26	411421.74	2210324.45			
27	411422.68	2210324.63			
28	411418.59	2210340.64			
29	411420.17	2210340.97			
30	411416.72	2210357.36			
31	411415.65	2210357.11			
32	411412.51	2210374.12			
33	411409.37	2210391.54			
34	411405.68	2210409.48			
35	411402.46	2210427.37			
36	411399.21	2210445.42			
37	411397.22	2210456.11			
1	411395.19	2210466.97			
<b>Каталог координат характерных точек красной линии, границы планируемого</b>					
Изм.	Лист	№ докум.	Подпись	Дата	Лист
<b>023-30-ППИМТ</b>					Лист

<b>элементы планировочной структуры (квартал, улочно-дорожная сеть). Квартал №28</b>					
№ точки	Координата X, м	Координата Y, м			
1	410863.33	2210318.48			
2	410882.44	2210343.47			
3	410905.65	2210371.59			
4	410913.13	2210354.88			
5	410920.00	2210336.21			
6	410926.12	2210317.09			
7	410933.40	2210296.88			
8	410938.87	2210279.44			
9	410946.06	2210261.16			
10	410952.68	2210242.39			
11	410959.76	2210223.80			
12	410967.91	2210204.65			
13	410973.76	2210187.06			
14	410980.80	2210168.12			
15	410988.27	2210148.33			
16	410995.19	2210129.41			
17	411001.13	2210110.93			
18	411008.54	2210091.65			
19	411008.21	2210090.04			
20	410985.74	2210066.98			
21	410961.50	2210042.54			
22	410953.76	2210064.57			
23	410947.45	2210083.12			
24	410940.86	2210101.57			
25	410934.04	2210120.20			
26	410927.12	2210138.96			
27	410920.43	2210157.72			
28	410913.61	2210176.66			
29	410906.53	2210195.40			
30	410899.20	2210214.09			
31	410891.96	2210233.28			
32	410884.82	2210251.97			
33	410877.98	2210270.79			
1	410863.33	2210318.48			
<b>Каталог координат характерных точек красной линии, границы планируемого элемента планировочной структуры (квартал, улочно-дорожная сеть). Квартал №29</b>					
№ точки	Координата X, м	Координата Y, м			
1	410983.91	2210179.23			
2	410990.74	2210160.27			
3	410997.55	2210141.37			
4	411003.97	2210123.01			
5	411011.82	2210100.84			
6	411016.49	2210099.74			
7	411036.95	2210120.85			
8	411060.36	2210145.48			
9	411053.56	2210164.44			
10	411047.06	2210182.64			
11	411025.88	2210239.43			
Изм.	Лист	№ докум.	Подпись	Дата	Лист
<b>023-30-ППИМТ</b>					Лист

32	410974.54	2210403.49
33	410967.57	2210421.78
34	410960.01	2210441.92
35	410956.38	2210452.03
36	410966.64	2210464.60
37	410975.07	2210474.93
1	411000.06	2210505.27
<b>Каталог координат характерных точек красной линии, границы планируемого элемента планировочной структуры (квартал, улочно-дорожная сеть), квартал №31</b>		
№ точки	Координата X, м	Координата Y, м
1	411038.55	2210549.25
2	411043.68	2210535.82
3	411050.42	2210516.71
4	411039.28	2210512.18
5	411046.10	2210493.38
6	411052.35	2210475.94
7	411059.47	2210456.75
8	411059.56	2210456.53
9	411067.19	2210439.18
10	411075.96	2210442.92
11	411082.74	2210424.55
12	411089.67	2210405.15
13	411095.45	2210386.06
14	411096.22	2210384.41
15	411102.90	2210367.17
16	411109.39	2210349.99
17	411116.57	2210332.02
18	411124.23	2210312.93
19	411131.12	2210294.52
20	411139.20	2210274.35
21	411146.38	2210255.59
22	411151.02	2210243.10
23	411146.58	2210238.04
24	411137.14	2210228.01
25	411120.65	2210210.72
26	411117.66	2210210.58
27	411113.17	2210222.63
28	411107.67	2210241.10
29	411101.16	2210260.14
30	411094.55	2210278.74
31	411086.92	2210296.85
32	411079.10	2210314.49
33	411071.93	2210332.77
34	411058.66	2210370.20
35	411050.95	2210390.26
36	411044.07	2210408.63
37	411037.15	2210426.32
38	411030.04	2210444.29
39	411022.87	2210463.48
40	411016.03	2210482.45

Изм.	Лист	№ докум.	Подпись	Дата	Лист
					023-30-ППИМТ

12	411019.53	2210258.10
13	410985.35	2210352.55
14	410977.95	2210371.08
15	410971.15	2210389.77
16	410964.67	2210408.69
17	410957.43	2210430.96
18	410955.16	2210432.71
19	410952.39	2210433.29
20	410947.61	2210430.16
21	410945.50	2210428.24
22	410930.20	2210412.37
23	410910.69	2210386.00
24	410923.30	2210348.46
25	410949.67	2210273.06
26	410977.43	2210197.75
1	410983.91	2210179.23
<b>Каталог координат характерных точек красной линии, границы планируемого элемента планировочной структуры (квартал, улочно-дорожная сеть), квартал №30</b>		
№ точки	Координата X, м	Координата Y, м
1	411000.06	2210505.27
2	411007.68	2210484.55
3	411015.51	2210461.16
4	411021.86	2210443.19
5	411029.34	2210424.48
6	411036.63	2210406.01
7	411051.62	2210368.08
8	411059.52	2210349.64
9	411065.90	2210331.30
10	411072.43	2210312.50
11	411079.66	2210293.75
12	411086.01	2210276.29
13	411093.08	2210257.04
14	411099.69	2210237.92
15	411106.53	2210219.78
16	411114.25	2210200.07
17	411091.01	2210176.01
18	411068.79	2210151.34
19	411064.81	2210153.40
20	411056.31	2210177.50
21	411049.42	2210197.04
22	411042.56	2210215.84
23	411035.90	2210234.10
24	411028.85	2210253.36
25	411022.48	2210272.28
26	411015.70	2210291.09
27	411008.96	2210310.05
28	411001.94	2210328.58
29	410995.51	2210347.52
30	410988.08	2210366.42
31	410981.46	2210384.55

Изм.	Лист	№ докум.	Подпись	Дата	Лист
					023-30-ППИМТ

41	411009.20	2210501.26
42	411004.27	2210512.36
1	411038.55	2210549.25
<b>Каталог координат характерных точек красной линии, границы планируемого элемента планировочной структуры (квартал, улочно-дорожная сеть). Квартал №32</b>		
№ точки	Координата X, м	Координата Y, м
1	411098.72	2210421.77
2	411106.07	2210402.67
3	41112.10	2210383.93
4	41119.35	2210365.12
5	41126.07	2210346.47
6	41132.80	2210327.80
7	41139.90	2210309.19
8	41146.73	2210290.64
9	41154.01	2210271.77
10	41161.06	2210252.84
11	41167.66	2210233.28
12	41187.89	2210257.60
13	41191.72	2210260.94
14	41214.50	2210288.00
15	41211.49	2210291.55
16	41205.48	2210297.47
17	41200.40	2210307.10
18	41198.22	2210311.01
19	41194.40	2210318.97
20	41190.66	2210327.73
21	41183.66	2210345.73
22	41183.37	2210345.89
23	41176.01	2210364.26
24	41168.75	2210382.81
25	41161.48	2210401.37
26	41154.26	2210419.81
27	41146.99	2210438.40
28	41139.79	2210456.90
29	41132.17	2210475.66
30	41125.28	2210494.28
31	41118.15	2210512.82
32	41110.36	2210531.74
33	41103.39	2210550.68
34	41096.79	2210569.19
35	41092.50	2210579.04
36	41068.02	2210576.12
37	41042.97	2210571.23
38	41048.23	2210553.71
39	41055.79	2210533.71
40	41062.91	2210514.85
41	41070.82	2210496.37
42	41070.98	2210495.92
43	41076.99	2210478.30
44	41077.25	2210477.57
<b>023-30-ППИМТ</b>		
Изм.	Лист	№ докум.
		Подпись
		Дата
Лист		

45	411084.23	2210458.93
46	411091.83	2210440.33
1	411098.72	2210421.77
<b>Каталог координат характерных точек красной линии, границы планируемого элемента планировочной структуры (квартал, улочно-дорожная сеть). Квартал №33</b>		
№ точки	Координата X, м	Координата Y, м
1	411215.03	2210293.41
2	411205.65	2210309.11
3	411198.21	2210323.11
4	411191.17	2210339.72
5	411184.11	2210357.94
6	411177.12	2210376.83
7	411169.34	2210395.36
8	411162.59	2210413.99
9	411155.01	2210432.15
10	411147.95	2210451.05
11	411140.90	2210469.90
12	411133.77	2210488.00
13	411127.65	2210504.47
14	411121.62	2210520.51
15	411115.52	2210535.93
16	411109.40	2210551.81
17	411103.27	2210567.78
18	411099.65	2210580.02
19	411130.86	2210583.69
20	411161.44	2210587.08
21	411165.63	2210573.93
22	411171.07	2210557.56
23	411177.37	2210542.21
24	411183.83	2210526.28
25	411189.70	2210510.38
26	411196.76	2210491.58
27	41204.06	2210472.92
28	41211.33	2210454.38
29	41218.79	2210435.86
30	41226.29	2210416.75
31	41233.21	2210398.53
32	41240.33	2210379.72
33	41246.84	2210363.59
34	41251.33	2210353.23
35	41256.47	2210341.51
36	41254.13	2210339.22
37	41242.91	2210325.89
38	41233.08	2210314.81
1	411215.03	2210293.41
<b>Каталог координат характерных точек красной линии, границы планируемого элемента планировочной структуры (квартал, улочно-дорожная сеть). Квартал №34</b>		
№ точки	Координата X, м	Координата Y, м
1	411168.44	2210587.89
2	411167.33	2210586.35
<b>023-30-ППИМТ</b>		
Изм.	Лист	№ докум.
		Подпись
		Дата
Лист		

3	411171.38	2210574.71
4	411189.08	2210528.38
5	411195.28	2210512.66
6	411202.55	2210493.73
7	411209.66	2210475.17
8	411216.84	2210456.43
9	411224.10	2210438.00
10	411231.25	2210419.16
11	411238.78	2210400.54
12	411244.54	2210384.30
13	411250.52	2210368.42
14	411257.67	2210348.73
15	411259.19	2210347.04
16	411283.42	2210371.24
17	411307.75	2210396.64
18	411301.75	2210410.02
19	411294.91	2210425.92
20	411287.80	2210441.44
21	411280.23	2210459.64
22	411272.53	2210478.69
23	411265.56	2210496.94
24	411258.51	2210515.50
25	411251.41	2210534.22
26	411244.16	2210553.10
27	411237.54	2210571.62
28	411229.74	2210589.72
29	411227.35	2210594.14
30	411192.39	2210590.83
1	411168.44	2210587.89
<b>Каталог координат характерных точек красной линии, границы планируемого элемента планировочной структуры (квартал, ул.Ично-дорожная сеть). Квартал №35</b>		
№ точки	Координата X, м	Координата Y, м
1	411234.18	2210594.82
2	411242.27	2210573.24
3	411248.42	2210556.83
4	411254.59	2210540.65
5	411260.97	2210525.18
6	411268.08	2210506.57
7	411275.45	2210487.97
8	411288.96	2210453.35
9	411295.46	2210437.53
10	411303.28	2210418.55
11	411310.43	2210400.88
12	411322.64	2210424.57
13	411336.10	2210428.36
14	411354.79	2210449.43
15	411352.25	2210455.52
16	411346.53	2210471.07
17	411340.28	2210487.12
18	411328.14	2210518.68
<b>Изм.</b>		
Лист	№ докум.	Подпись
<b>023-30-ППИМТ</b>		
Лист		

19	411322.08	2210534.06
20	411316.21	2210548.68
21	411310.06	2210564.41
22	411303.83	2210581.15
23	411297.01	2210598.58
24	411294.85	2210600.01
25	411292.66	2210600.82
26	411265.40	2210597.88
1	411234.18	2210594.82
<b>Каталог координат характерных точек красной линии, границы планируемого элемента планировочной структуры (квартал, ул.Ично-дорожная сеть). Квартал №36</b>		
№ точки	Координата X, м	Координата Y, м
1	411303.11	2210601.61
2	411302.34	2210599.62
3	411308.53	2210583.03
4	411314.68	2210567.52
5	411327.19	2210536.41
6	411333.67	2210521.02
7	411339.72	2210506.13
8	411345.90	2210489.22
9	411352.13	2210472.19
10	411359.62	2210453.42
11	411368.54	2210461.85
12	411373.55	2210465.24
13	411382.79	2210469.00
14	411412.65	2210476.18
15	411406.40	2210495.44
16	411400.74	2210512.28
17	411394.57	2210528.13
18	411388.31	2210544.24
19	411382.08	2210560.24
20	411376.21	2210576.06
21	411370.13	2210592.67
22	411365.43	2210605.34
23	411362.33	2210606.79
24	411333.33	2210604.38
1	411303.11	2210601.61
<b>Каталог координат характерных точек красной линии, границы планируемого элемента планировочной структуры (квартал, ул.Ично-дорожная сеть). Квартал №37</b>		
№ точки	Координата X, м	Координата Y, м
1	411381.53	2210577.81
2	411375.62	2210593.37
3	411370.67	2210606.17
4	411371.03	2210607.75
5	411403.07	2210611.19
6	411432.43	2210613.67
7	411447.41	2210570.78
8	411453.52	2210554.75
9	411459.35	2210538.99
10	411465.60	2210522.37
<b>Изм.</b>		
Лист	№ докум.	Подпись
<b>023-30-ППИМТ</b>		
Лист		

11	411471.19	2210506.51
12	411478.64	2210486.15
13	411447.72	2210482.62
14	411423.02	2210478.32
15	411418.90	2210479.08
16	411412.63	2210497.03
17	411406.03	2210513.73
18	411400.26	2210528.81
19	411393.65	2210545.29
20	411387.81	2210561.28
21	411381.87	2210576.88
1	411381.53	2210577.81
<b>Каталог координат характерных точек красной линии, границы планируемого элемента планировочной структуры (квартал, улично-дорожная сеть). Квартал №38</b>		
№ точки	Координата X, м	Координата Y, м
1	411439.47	2210620.29
2	411471.44	2210626.23
3	411476.13	2210610.76
4	411478.43	2210605.82
5	411480.27	2210600.55
6	411482.51	2210594.72
7	411488.10	2210578.59
8	411493.39	2210562.14
9	411499.26	2210544.43
10	411503.20	2210528.98
11	411508.15	2210510.82
12	411513.33	2210495.46
13	411513.36	2210492.79
14	411512.77	2210491.76
15	411510.22	2210490.94
16	411485.87	2210486.98
17	411478.61	2210506.76
18	411473.21	2210522.37
19	411467.19	2210538.65
20	411460.91	2210555.28
21	411454.90	2210571.52
22	411448.87	2210587.36
23	411443.27	2210603.68
24	411438.16	2210618.46
1	411439.47	2210620.29
<b>Каталог координат характерных точек красной линии, границы планируемого элемента планировочной структуры (квартал, улично-дорожная сеть). Квартал №39</b>		
№ точки	Координата X, м	Координата Y, м
1	411491.89	2210628.71
2	411534.01	2210635.91
3	411539.51	2210618.77
4	411545.27	2210600.83
5	411550.88	2210583.08
6	411556.57	2210565.26
7	411561.69	2210547.40

Изм.	Лист	№ докум.	Подпись	Дата	Лист
<b>023-30-ППИМТ</b>					

8	411567.24	2210529.55
9	411572.43	2210511.59
10	411529.98	2210504.16
11	411524.82	2210522.10
12	411519.22	2210540.01
13	411513.96	2210557.96
14	411508.23	2210575.71
15	411502.76	2210593.64
16	411497.22	2210611.52
1	411491.89	2210628.71
<b>Каталог координат характерных точек красной линии, границы планируемого элемента планировочной структуры (квартал, улично-дорожная сеть). Квартал №40</b>		
№ точки	Координата X, м	Координата Y, м
1	411504.43	2210766.05
2	411549.29	2210765.62
3	411553.19	2210752.67
4	411558.55	2210734.92
5	411569.35	2210699.09
6	411574.77	2210681.11
7	411580.17	2210663.17
8	411586.52	2210645.43
9	411590.90	2210627.58
10	411596.30	2210609.66
11	411601.69	2210591.79
12	411607.07	2210573.94
13	411612.45	2210556.10
14	411617.83	2210538.27
15	411623.19	2210520.47
16	411580.55	2210513.01
17	411575.10	2210530.80
18	411569.79	2210548.56
19	411564.53	2210566.39
20	411559.21	2210584.29
21	411553.78	2210602.15
22	411548.49	2210620.01
23	411543.04	2210637.95
24	411537.62	2210655.98
25	411532.35	2210673.90
26	411526.83	2210691.71
27	411521.52	2210709.55
28	411516.12	2210727.51
29	411510.65	2210745.58
1	411504.43	2210766.05
<b>Каталог координат характерных точек красной линии, границы планируемого элемента планировочной структуры (квартал, улично-дорожная сеть). Квартал №41</b>		
№ точки	Координата X, м	Координата Y, м
1	410882.65	2210238.42
2	410865.07	2210229.75
3	410845.84	2210220.26
4	410827.94	2210211.43

Изм.	Лист	№ докум.	Подпись	Дата	Лист
<b>023-30-ППИМТ</b>					



5	410818.41	2210206.51
6	410796.16	2210229.54
7	410781.15	2210244.07
8	410808.32	2210271.88
9	410825.78	2210282.09
10	410843.48	2210292.54
11	410861.00	2210302.88
12	410872.15	2210267.75
1	410882.65	2210238.42
<b>Каталог координат характерных точек красной линии, границы планируемого элемента планировочной структуры (квартал, улочно-дорожная сеть). Квартал №42</b>		
№ точки	Координата X, м	Координата Y, м
1	410910.82	2210398.53
2	410922.91	2210415.21
3	410934.56	2210431.05
4	410946.10	2210446.71
5	410970.62	2210479.09
6	410984.01	2210496.86
7	410995.24	2210512.35
8	410981.61	2210524.78
9	410975.00	2210530.83
10	410971.95	2210533.12
11	410949.42	2210553.31
12	410938.02	2210537.61
13	410914.07	2210505.59
14	410900.93	2210488.07
15	410890.27	2210473.48
16	410879.00	2210456.99
17	410867.31	2210440.37
18	410856.44	2210422.63
19	410844.60	2210408.30
20	410832.04	2210392.39
21	410818.60	2210377.43
22	410840.25	2210356.72
23	410862.92	2210335.72
24	410868.15	2210341.46
25	410875.28	2210350.99
26	410899.04	2210382.81
1	410910.82	2210398.53
<b>Каталог координат характерных точек красной линии, границы планируемого элемента планировочной структуры (квартал, улочно-дорожная сеть). Квартал №43</b>		
№ точки	Координата X, м	Координата Y, м
1	411038.49	2210578.50
2	411032.95	2210595.91
3	411027.18	2210613.50
4	411021.96	2210631.01
5	411016.58	2210648.78
6	411011.04	2210667.22
7	411005.49	2210684.70
8	410999.83	2210702.01

Изм.	Лист	№ докум.	Подпись	Дата	Лист
<b>023-30-ППИМТ</b>					

9	410994.25	2210720.06
10	410991.93	2210744.14
11	410990.10	2210763.05
12	410988.28	2210781.96
13	410986.46	2210800.87
14	410984.62	2210819.83
15	411011.36	2210822.78
16	411038.34	2210825.79
17	411040.08	2210806.97
18	411041.83	2210788.05
19	411043.58	2210769.14
20	411045.33	2210750.21
21	411047.26	2210729.41
22	411053.76	2210709.21
23	411058.74	2210691.19
24	411064.37	2210673.57
25	411069.70	2210655.86
26	411075.39	2210637.56
27	411080.26	2210620.54
28	411085.00	2210602.79
29	411089.81	2210585.23
30	411064.94	2210581.76
1	411038.49	2210578.50
<b>Каталог координат характерных точек красной линии, границы планируемого элемента планировочной структуры (квартал, улочно-дорожная сеть). Квартал №44</b>		
№ точки	Координата X, м	Координата Y, м
1	411095.21	2210585.73
2	411090.45	2210601.38
3	411086.25	2210616.16
4	411074.22	2210659.16
5	411070.00	2210673.86
6	411065.66	2210687.71
7	411061.48	2210701.18
8	411057.46	2210715.34
9	411053.14	2210730.17
10	411052.19	2210740.63
11	411051.23	2210751.08
12	411049.49	2210769.99
13	411047.76	2210788.88
14	411046.04	2210807.73
15	411044.31	2210826.56
16	411075.87	2210829.95
17	41107.43	2210833.35
18	411109.16	2210814.53
19	41110.77	2210795.68
20	41112.39	2210776.79
21	41114.01	2210757.87
22	41115.93	2210735.40
23	41120.86	2210719.75
24	41124.57	2210707.66

Изм.	Лист	№ докум.	Подпись	Дата	Лист
<b>023-30-ППИМТ</b>					

25	41128.83	2210693.85
26	41133.28	2210679.02
27	41137.49	2210664.36
28	41146.56	2210636.06
29	41150.47	2210622.05
30	41153.95	2210607.75
31	41157.83	2210593.26
32	41126.14	2210589.03
1	411095.21	2210585.73
<b>Каталог координат характерных точек красной линии, границы планируемого элемента планировочной структуры (квартал, улочно-дорожная сеть). Квартал №45</b>		
№ точки Координата X, м Координата Y, м		
1	41164.25	2210593.29
2	41195.88	2210596.96
3	411203.52	2210597.48
4	411225.93	2210599.91
5	411225.87	2210601.42
6	411221.61	2210614.30
7	411208.34	2210655.80
8	411203.98	2210669.44
9	411199.76	2210683.69
10	411195.68	2210697.15
11	411191.76	2210711.15
12	411191.51	2210711.52
13	411187.26	2210725.72
14	411183.43	2210739.05
15	411175.79	2210765.60
16	411168.13	2210762.54
17	411149.01	2210760.24
18	411121.14	2210756.86
19	411122.85	2210736.84
20	411127.00	2210719.99
21	411130.97	2210707.24
22	411135.18	2210693.38
23	411139.11	2210679.90
24	411143.02	2210665.25
25	411146.99	2210650.98
26	411151.59	2210636.98
27	411156.36	2210621.96
28	411160.11	2210608.29
1	411164.25	2210593.29
<b>Каталог координат характерных точек красной линии, границы планируемого элемента планировочной структуры (квартал, улочно-дорожная сеть). Квартал №46</b>		
№ точки Координата X, м Координата Y, м		
1	411293.49	2210609.36
2	411285.08	2210635.17
3	411281.00	2210650.15
4	411258.27	2210718.05
5	411254.06	2210732.25
6	411250.07	2210746.34

Изм.	Лист	№ докум.	Подпись	Дата	Лист
<b>023-30-ППИМТ</b>					

7	411245.26	2210763.19
8	411222.21	2210761.26
9	411213.82	2210762.49
10	411200.45	2210764.46
11	411187.97	2210768.30
12	411181.60	2210767.36
13	411189.21	2210739.60
14	411192.71	2210726.06
15	411196.87	2210711.65
16	411201.12	2210697.74
17	411209.88	2210669.47
18	411214.31	2210655.65
19	411218.59	2210642.14
20	411223.00	2210628.00
21	411227.44	2210614.44
22	411231.56	2210600.57
23	411262.93	2210603.45
24	411290.72	2210606.18
1	411293.49	2210609.36
<b>Каталог координат характерных точек красной линии, границы планируемого элемента планировочной структуры (квартал, улочно-дорожная сеть). Квартал №47</b>		
№ точки Координата X, м Координата Y, м		
1	411274.46	2210689.21
2	411264.76	2210718.00
3	411260.49	2210732.64
4	411256.61	2210747.09
5	411252.12	2210763.79
6	411282.72	2210766.39
7	411313.83	2210769.02
8	411317.27	2210754.53
9	411320.73	2210739.93
10	411325.98	2210725.52
11	411330.35	2210711.74
12	411334.61	2210697.91
13	411338.25	2210684.33
14	411343.51	2210670.07
15	411348.17	2210656.17
16	411352.20	2210642.43
17	411356.78	2210627.44
18	411360.65	2210612.48
19	411331.72	2210609.85
20	411304.24	2210607.51
21	411301.06	2210607.88
22	411299.51	2210609.00
23	411296.26	2210620.25
24	411292.10	2210634.66
25	411288.63	2210647.49
26	411283.76	2210661.33
27	411278.91	2210674.89
1	411274.46	2210689.21

Изм.	Лист	№ докум.	Подпись	Дата	Лист
<b>023-30-ППИМТ</b>					

Каталог координат характерных точек красной линии, границы планируемого элемента планировочной структуры (квартал, улочно-дорожная сеть). Квартал №48			Лист
№ точки	Координата X, м	Координата Y, м	Изм. Лист
1	411336.88	2210711.33	№ докум.
2	411331.71	2210725.44	Подпись
3	411327.18	2210739.44	Дата
4	411322.60	2210753.88	
5	411318.91	2210769.46	
6	411347.97	2210771.92	
7	411352.79	2210757.25	
8	411386.04	2210759.78	
9	411389.57	2210745.63	
10	411393.97	2210731.46	
11	411398.33	2210717.38	
12	411403.18	2210703.35	
13	411407.40	2210689.67	
14	411411.89	2210675.55	
15	411416.51	2210661.28	
16	411421.47	2210647.04	
17	411426.14	2210633.17	
18	411430.44	2210619.36	
19	411428.14	2210618.11	
20	411397.97	2210615.46	
21	411367.81	2210612.13	
22	411363.25	2210626.43	
23	411358.48	2210640.12	
24	411354.27	2210654.37	
25	411350.01	2210668.01	
26	411345.33	2210683.00	
27	411341.24	2210696.97	
1	411336.88	2210711.33	
Каталог координат характерных точек красной линии, границы планируемого элемента планировочной структуры (квартал, улочно-дорожная сеть). Квартал №49			Лист
№ точки	Координата X, м	Координата Y, м	Изм. Лист
1	411392.16	2210760.43	№ докум.
2	411432.39	2210764.62	Подпись
3	411434.70	2210751.11	Дата
4	411435.26	2210751.20	
5	411440.45	2210733.95	
6	411440.70	2210734.00	
7	411442.96	2210727.47	
8	411446.98	2210713.01	
9	411450.79	2210699.33	
10	411459.27	2210670.71	
11	411462.71	2210656.05	
12	411468.16	2210639.82	
13	411432.91	2210631.03	
14	411427.24	2210647.22	
15	411422.55	2210662.02	
16	411412.81	2210690.05	

Каталог координат характерных точек красной линии, границы планируемого элемента планировочной структуры (квартал, улочно-дорожная сеть). Квартал №50			Лист
№ точки	Координата X, м	Координата Y, м	Изм. Лист
17	411408.46	2210704.12	№ докум.
18	411403.88	2210718.41	Подпись
19	411401.68	2210725.91	Дата
20	411396.33	2210745.19	
1	411392.16	2210760.43	
Каталог координат характерных точек красной линии, границы планируемого элемента планировочной структуры (квартал, улочно-дорожная сеть). Квартал №51-57			Лист
№ точки	Координата X, м	Координата Y, м	Изм. Лист
1	411449.47	2210758.02	№ докум.
2	411496.63	2210763.30	Подпись
3	411501.43	2210746.82	Дата
4	411506.20	2210730.43	
5	411511.45	2210714.06	
6	411521.42	2210697.65	
7	411521.42	2210681.28	
8	411526.55	2210664.95	
9	411531.57	2210648.63	
10	411484.39	2210643.20	
11	411479.29	2210659.60	
12	411474.16	2210675.97	
13	411469.09	2210692.35	
14	411464.26	2210708.80	
15	411459.08	2210725.19	
16	411454.19	2210741.65	
1	411449.47	2210758.02	
Каталог координат характерных точек красной линии, границы планируемого элемента планировочной структуры (квартал, улочно-дорожная сеть). Кварталы №51-57			Лист
№ точки	Координата X, м	Координата Y, м	Изм. Лист
1	410916.69	2210812.25	№ докум.
2	410934.58	2210814.02	Подпись
3	410968.66	2210817.45	Дата
4	410970.34	2210801.67	
5	410972.75	2210781.06	
6	410973.96	2210770.29	
7	410975.21	2210759.20	
8	410978.09	2210733.87	
9	410956.55	2210727.78	
10	410935.03	2210721.70	
11	410921.62	2210743.37	
12	410915.60	2210753.10	
13	410910.04	2210762.08	
14	410903.57	2210773.55	
15	410915.14	2210778.25	
16	410912.55	2210786.19	
17	410908.81	2210788.68	
18	410904.61	2210783.82	
19	410898.69	2210780.78	
20	410897.00	2210780.37	
21	410896.83	2210780.26	

72	410805.89	2210507.18
73	410797.25	2210487.66
74	410775.87	2210458.70
75	410761.03	2210438.58
76	410747.39	2210420.06
77	410740.15	2210410.26
78	410732.91	2210400.45
79	410739.61	2210393.04
80	410754.45	2210413.16
81	410769.21	2210433.34
82	410783.72	2210453.77
83	410798.15	2210474.23
84	410812.67	2210494.67
85	410821.53	2210507.13
86	410830.19	2210519.35
87	410838.80	2210531.53
88	410847.43	2210543.72
89	410859.25	2210560.40
90	410853.78	2210570.80
91	410851.57	2210596.21
92	410848.94	2210619.90
93	410874.88	2210618.07
94	410874.84	2210597.02
95	410884.68	2210595.02
96	410884.35	2210616.02
97	410883.93	2210626.61
98	410880.24	2210626.96
99	410847.90	2210629.25
100	410852.62	2210648.05
101	410856.98	2210666.59
102	410881.84	2210663.86
103	410884.49	2210663.62
104	410905.87	2210662.70
105	410916.60	2210663.25
106	410936.02	2210623.36
107	410942.65	2210579.76
108	410943.05	2210558.76
109	410932.53	2210541.47
110	410924.65	2210528.91
111	410915.56	2210516.98
112	410906.51	2210505.11
113	410897.47	2210493.25
114	410888.90	2210481.72
115	410880.69	2210469.94
116	410871.78	2210457.90
117	410863.39	2210444.65
118	410855.73	2210434.77
119	410853.89	2210432.40
120	410845.78	2210420.90
121	410835.89	2210409.06

Изм.	Лист	№ докум.	Подпись	Дата	Лист
					023-30-ППИМТ

22	410893.15	2210774.06
23	410908.10	2210750.59
24	410919.34	2210732.31
25	410931.18	2210712.29
26	410980.31	2210722.22
27	410985.33	2210704.32
28	410990.24	2210686.90
29	410995.72	2210668.44
30	41001.32	2210650.81
31	41007.11	2210632.95
32	41011.95	2210615.14
33	41017.30	2210597.43
34	41022.06	2210579.27
35	41026.78	2210560.68
36	41029.26	2210549.47
37	41009.20	2210526.57
38	410999.24	2210519.87
39	410978.00	2210539.01
40	410959.12	2210559.69
41	410953.19	2210581.29
42	410950.48	2210592.02
43	410947.77	2210602.76
44	410942.11	2210624.33
45	410934.25	2210639.47
46	410924.72	2210660.48
47	410913.88	2210678.49
48	410911.74	2210677.20
49	410869.72	2210677.18
50	410868.86	2210692.16
51	410868.05	2210707.13
52	410867.62	2210713.97
53	410873.80	2210740.73
54	410864.06	2210742.98
55	410857.92	2210716.42
56	410859.63	2210677.12
57	410844.76	2210677.09
58	410842.31	2210668.24
59	410837.85	2210648.58
60	410840.08	2210618.24
61	410806.55	2210579.95
62	410802.69	2210572.14
63	410794.05	2210555.50
64	410819.26	2210579.29
65	410830.18	2210591.75
66	410842.29	2210589.56
67	410843.24	2210578.70
68	410844.64	2210566.75
69	410848.28	2210560.77
70	410829.87	2210535.31
71	410819.46	2210523.10

Изм.	Лист	№ докум.	Подпись	Дата	Лист
					023-30-ППИМТ

172	410885.52	2209965.49
173	410852.12	2209997.36
174	410837.57	2210011.41
175	410823.12	2210025.30
176	410807.56	2210039.55
177	410803.72	2210035.57
178	410816.15	2210023.30
179	410843.10	2209997.65
180	410856.40	2209984.89
181	410856.61	2209984.56
182	410869.46	2209972.21
183	410887.27	2209954.57
184	410895.58	2209963.48
185	410905.81	2209974.45
186	410940.65	2209938.58
187	410951.81	2209928.17
188	410962.95	2209917.78
189	410955.89	2209910.22
190	410951.83	2209905.96
191	410940.75	2209894.32
192	410924.29	2209862.64
193	410931.65	2209855.66
194	410948.61	2209888.14
195	410961.89	2209902.22
196	410976.70	2209910.04
197	410976.26	2209910.88
198	410961.10	2209924.89
199	410952.47	2209933.49
200	410945.30	2209940.65
201	410933.87	2209953.16
202	410910.51	2209977.69
203	410922.21	2209989.98
204	410935.19	2210002.41
205	410958.91	2210028.68
206	410973.47	2210013.70
207	410987.37	2209999.08
208	410999.64	2209985.85
209	411015.53	2209970.34
210	411031.71	2209955.47
211	411045.46	2209942.09
212	411049.51	2209945.17
213	411029.20	2209966.46
214	411025.05	2209970.81
215	411005.89	2209991.31
216	410979.37	2210018.71
217	410964.96	2210034.54
218	410966.73	2210036.94
219	410984.12	2210055.96
220	410998.24	2210070.71
221	411012.03	2210085.12

Изм.	Лист	№ докум.	Подпись	Дата	Лист
					023-30-ППИМТ

122	410826.48	2210397.04
123	410816.01	2210384.80
124	410806.49	2210373.20
125	410796.13	2210362.74
126	410790.26	2210355.46
127	410784.39	2210348.18
128	410788.35	2210343.95
129	410800.18	2210357.34
130	410814.12	2210373.11
131	410837.27	2210352.00
132	410859.28	2210331.61
133	410844.86	2210315.33
134	410830.74	2210299.39
135	410815.04	2210286.54
136	410808.34	2210280.44
137	410800.22	2210273.04
138	410793.10	2210266.03
139	410785.97	2210259.00
140	410772.64	2210245.85
141	410772.09	2210245.28
142	410773.58	2210243.84
143	410774.82	2210242.67
144	410820.00	2210200.34
145	410820.74	2210200.74
146	410847.46	2210213.57
147	410867.09	2210223.75
148	410884.68	2210232.81
149	410894.90	2210204.64
150	410900.98	2210188.71
151	410907.32	2210171.38
152	410914.58	2210151.59
153	410921.55	2210131.95
154	410935.84	2210091.61
155	410922.14	2210077.67
156	410909.72	2210065.50
157	410896.52	2210052.13
158	410883.53	2210038.73
159	410888.89	2210033.49
160	410890.09	2210034.69
161	410901.87	2210046.45
162	410913.84	2210058.41
163	410937.29	2210082.48
164	410940.55	2210077.38
165	410943.80	2210068.81
166	410955.83	2210037.07
167	410945.35	2210026.30
168	410933.52	2210014.33
169	410921.69	2210002.35
170	410909.75	2209990.25
171	410897.88	2209977.94

Изм.	Лист	№ докум.	Подпись	Дата	Лист
					023-30-ППИМТ

222	411025.04	2210098.88
223	411042.77	2210117.38
224	411062.25	2210137.51
225	411076.68	2210151.36
226	411084.07	2210159.41
227	411091.46	2210167.84
228	411105.11	2210182.44
229	411119.15	2210196.79
230	411134.15	2210212.48
231	411147.76	2210225.62
232	411162.42	2210204.03
233	411165.97	2210201.99
234	411176.13	2210157.56
235	411185.27	2210108.47
236	411194.43	2210059.28
237	411203.45	2210010.12
238	411212.48	2209960.92
239	411238.84	2209834.06
240	411253.52	2209765.62
241	411247.66	2209764.36
242	411232.95	2209832.89
243	411230.88	2209842.54
244	411229.40	2209842.22
<b>Каталог координат характерных точек красной линии, границы планируемого элемента планировочной структуры (квартал, улочно-дорожная сеть). Квартал № 51</b>		
№ точки	Координата X, м	Координата Y, м
1	411083.25	2209998.38
2	411081.97	2209991.63
3	411067.03	2210005.98
4	411062.70	2210010.14
5	411044.08	2210028.03
6	411040.52	2210031.30
7	411047.42	2210038.82
8	411054.46	2210046.20
9	411075.42	2210066.18
10	411082.99	2210073.41
11	411081.40	2210063.60
12	411058.90	2210042.14
13	411048.43	2210032.16
14	411064.18	2210016.87
<b>Каталог координат характерных точек красной линии, границы планируемого элемента планировочной структуры (квартал, улочно-дорожная сеть). Квартал № 58</b>		
№ точки	Координата X, м	Координата Y, м
1	411305.31	2209458.82
2	411310.61	2209459.25
3	411315.87	2209437.01
4	411307.15	2209437.87
5	411302.20	2209416.18
6	411293.21	2209376.26
7	411292.38	2209372.59

Изм.	Лист	№ докум.	Подпись	Дата	Лист
<b>023-30-ППИМТ</b>					

8	411288.94	2209357.29
9	411288.54	2209355.55
10	411284.37	2209337.12
11	411280.10	2209318.07
12	411251.75	2209325.40
13	411254.47	2209344.03
14	411268.24	2209435.30
<b>Каталог координат характерных точек красной линии, границы планируемого элемента планировочной структуры (квартал, улочно-дорожная сеть). Квартал № 59</b>		
№ точки	Координата X, м	Координата Y, м
1	411409.22	2209350.29
2	411412.51	2209356.30
3	411436.51	2209358.70
4	411458.21	2209360.30
5	411467.59	2209361.21
6	411475.75	2209361.93
7	411486.00	2209362.67
8	411485.85	2209374.91
9	411485.78	2209392.42
10	411474.23	2209390.38
11	411456.34	2209386.00
12	411445.73	2209384.81
13	411436.11	2209382.45
14	411408.40	2209375.56
15	411388.56	2209371.80
16	411364.34	2209366.08
17	411349.67	2209362.53
18	411335.49	2209359.62
19	411335.34	2209361.55
20	411333.36	2209368.83
21	411334.68	2209368.85
22	411339.58	2209369.74
23	411337.37	2209381.36
24	411336.71	2209384.81
25	411331.14	2209383.28
26	411326.88	2209401.02
27	411323.03	2209419.21
28	411321.66	2209425.75
29	411312.50	2209425.49
30	411305.19	2209393.05
31	411300.15	2209370.51
32	411295.26	2209349.68
33	411292.05	2209335.43
34	411286.88	2209316.33
35	411316.75	2209308.86
36	411346.66	2209302.25
37	411359.89	2209301.88
38	411359.83	2209297.98
<b>Каталог координат характерных точек красной линии, границы планируемого элемента планировочной структуры (квартал, улочно-дорожная сеть) по границам</b>		

Изм.	Лист	№ докум.	Подпись	Дата	Лист
<b>023-30-ППИМТ</b>					

№ точки	Координата X, м	Координата Y, м	2209291.66
2	411840.56	411840.56	2209291.66
3	411846.60	411846.60	2209261.58
4	411834.75	411834.75	2209261.53
5	411822.89	411822.89	2209261.48
6	411800.51	411800.51	2209261.37
7	411779.50	411779.50	2209261.18
8	411759.21	411759.21	2209261.18
9	411740.98	411740.98	2209261.09
10	411722.74	411722.74	2209261.01
11	411704.50	411704.50	2209260.93
12	411686.49	411686.49	2209261.01
13	411686.75	411686.75	2209322.05
14	411704.22	411704.22	2209321.98
15	411722.46	411722.46	2209322.07
16	411740.69	411740.69	2209322.15
17	411758.94	411758.94	2209322.23
18	411779.22	411779.22	2209322.33
19	411789.71	411789.71	2209322.38
20	411800.20	411800.20	2209322.43
21	411819.59	411819.59	2209322.52
1	411833.70	411833.70	2209322.52
<b>Каталог координат характерных точек красной линии, границ планируемого элемента планировочной структуры (квартал, улочно-дорожная сеть). Квартал №63</b>			
№ точки	Координата X, м	Координата Y, м	Координата U, м
1	411704.73	411704.73	2209400.15
2	411722.53	411722.53	2209400.26
3	411741.53	411741.53	2209400.35
4	411759.51	411759.51	2209400.35
5	411775.59	411775.59	2209400.95
6	411792.55	411792.55	2209401.38
7	411817.02	411817.02	2209401.35
8	411820.93	411820.93	2209382.79
9	411825.52	411825.52	2209361.10
10	411830.55	411830.55	2209337.38
11	411806.56	411806.56	2209337.41
12	411783.50	411783.50	2209337.41
13	411767.55	411767.55	2209337.41
14	411751.60	411751.60	2209337.40
15	411736.56	411736.56	2209337.41
16	411720.60	411720.60	2209337.40
17	411704.59	411704.59	2209337.50
18	411686.82	411686.82	2209337.58
19	411687.08	411687.08	2209399.82
1	411704.73	411704.73	2209400.15
<b>Каталог координат характерных точек красной линии, границ планируемого элемента планировочной структуры (квартал, улочно-дорожная сеть). Квартал №64</b>			
№ точки	Координата X, м	Координата Y, м	Координата U, м
1	411760.72	411760.72	2209907.30
2	411765.50	411765.50	2209938.40
3	411778.87	411778.87	2210004.67

Изм.	Лист	№ докум.	Подпись	Дата	Лист
<b>023-30-ППИМТ</b>					

квартала № 60			Координата U, м
№ точки	Координата X, м	Координата Y, м	Координата U, м
1	411673.72	2209174.06	2209174.06
2	411673.68	2209176.17	2209176.17
3	411673.58	2209181.98	2209181.98
4	411670.03	2209181.95	2209181.95
5	411669.85	2209193.73	2209193.73
6	411671.61	2209287.83	2209287.83
7	411670.23	2209407.10	2209407.10
8	411661.74	2209406.69	2209406.69
9	411509.39	2209400.11	2209400.11
<b>Каталог координат характерных точек красной линии, границы планируемого элемента планировочной структуры (квартал, улочно-дорожная сеть). Квартал № 61</b>			
№ точки	Координата X, м	Координата Y, м	Координата U, м
1	411686.43	2209246.00	2209246.00
2	411682.85	2209207.40	2209207.40
3	411683.39	2209173.97	2209173.97
4	411699.23	2209173.91	2209173.91
5	411717.74	2209173.92	2209173.92
6	411735.68	2209175.08	2209175.08
7	411754.76	2209175.91	2209175.91
8	411772.72	2209176.69	2209176.69
9	411791.55	2209177.61	2209177.61
10	411803.60	2209178.52	2209178.52
11	411815.66	2209179.43	2209179.43
12	411827.73	2209180.34	2209180.34
13	411839.79	2209181.25	2209181.25
14	411857.96	2209182.62	2209182.62
15	411877.23	2209184.07	2209184.07
16	411872.62	2209216.61	2209216.61
17	411868.31	2209246.65	2209246.65
18	411849.85	2209246.59	2209246.59
19	411849.80	2209247.13	2209247.13
20	411846.30	2209247.08	2209247.08
21	411831.70	2209246.90	2209246.90
22	411831.20	2209246.51	2209246.51
23	411817.30	2209246.45	2209246.45
24	411805.46	2209246.39	2209246.39
25	411791.05	2209246.33	2209246.33
26	411771.39	2209246.24	2209246.24
27	411760.12	2209246.18	2209246.18
28	411748.78	2209246.12	2209246.12
29	411737.48	2209246.07	2209246.07
30	411726.23	2209246.03	2209246.03
31	411704.57	2209245.92	2209245.92
1	411686.43	2209246.00	2209246.00
<b>Каталог координат характерных точек красной линии, границы планируемого элемента планировочной структуры (квартал, улочно-дорожная сеть). Квартал № 62</b>			
№ точки	Координата X, м	Координата Y, м	Координата U, м
1	411833.70	2209322.52	2209322.52

Изм.	Лист	№ докум.	Подпись	Дата	Лист
<b>023-30-ППИМТ</b>					

4	411631.20	2209998.99
5	411648.88	2209905.74
6	411648.96	2209904.68
7	411649.85	2209815.70
8	411661.86	2209670.66
9	411665.58	2209607.28
10	411681.63	2209423.72
11	411691.40	2209415.08
12	411813.09	2209416.35
13	411766.16	2209595.38
14	411761.85	2209755.36
1	411760.72	2209907.30
<b>Каталог координат характерных точек красной линии, границ планируемого элемента планировочной структуры (квартал, улочно-дорожная сеть). Квартал №65</b>		
№ точки	Координата X, м	Координата Y, м
1	411785.61	2209732.99
2	411803.36	2209733.92
3	411821.57	2209734.88
4	411841.99	2209735.96
5	411861.96	2209737.01
6	411881.93	2209738.07
7	411901.90	2209739.12
8	411921.87	2209740.17
9	411941.85	2209741.22
10	411961.82	2209742.28
11	411981.79	2209743.33
12	412001.76	2209744.38
13	412021.74	2209745.44
14	412043.69	2209746.59
15	412071.30	2209748.05
16	412072.01	2209726.30
17	412072.65	2209706.74
18	412073.28	2209687.45
19	412073.91	2209668.16
20	412074.54	2209648.87
21	412075.17	2209629.58
22	412075.80	2209610.29
23	412076.43	2209591.00
24	412077.06	2209571.71
25	412077.69	2209552.42
26	412078.32	2209533.13
27	412078.95	2209513.84
28	412079.58	2209494.55
29	412080.21	2209475.26
30	412080.84	2209455.97
31	412081.46	2209436.68
32	412082.10	2209417.39
33	412082.72	2209398.10
34	412083.36	2209378.81
35	412083.91	2209361.95

Изм.	Лист	№ докум.	Подпись	Дата	Лист
<b>023-30-ППИМТ</b>					

36	412084.61	2209340.39
37	412056.15	2209339.29
38	412035.95	2209338.51
39	412019.96	2209337.89
40	412003.97	2209337.27
41	411987.98	2209336.65
42	411971.99	2209336.03
43	411956.01	2209335.42
44	411938.02	2209334.72
45	411920.03	2209334.02
46	411901.78	2209333.32
47	411886.12	2209332.71
48	411861.54	2209331.76
49	411857.81	2209345.79
50	411854.07	2209359.86
51	411850.36	2209373.82
52	411846.63	2209387.85
53	411842.91	2209401.84
54	411839.18	2209415.87
55	411835.45	2209429.86
56	411831.73	2209443.90
57	411828.00	2209457.92
58	411824.28	2209471.91
59	411820.55	2209485.94
60	411816.83	2209499.94
61	411813.11	2209513.94
62	411809.38	2209527.96
63	411805.66	2209541.96
64	411801.93	2209555.99
65	411797.70	2209571.88
66	411797.53	2209574.15
67	411796.41	2209589.09
68	411795.29	2209604.02
69	411794.17	2209618.97
70	411793.05	2209633.91
71	411791.92	2209648.94
72	411790.80	2209663.85
73	411789.68	2209678.76
74	411788.53	2209694.06
75	411787.48	2209708.02
1	411785.61	2209732.99
<b>Каталог координат характерных точек красной линии, границ планируемого элемента планировочной структуры (квартал, улочно-дорожная сеть). Квартал №66</b>		
№ точки	Координата X, м	Координата Y, м
1	411625.58	2210028.63
2	411756.49	2210033.69
3	411784.95	2210034.80
4	411805.88	2210138.53
5	411826.80	2210242.25
6	411907.70	2210643.30

Изм.	Лист	№ докум.	Подпись	Дата	Лист
<b>023-30-ППИМТ</b>					



7	411938.10	2210793.97
8	411584.72	2210785.74
9	411629.76	2210636.80
10	411673.09	2210493.67
11	411657.88	2210491.01
12	411618.72	2210484.16
13	411541.73	2210470.68
14	411586.95	2210232.29
15	411625.58	2210028.63
1	411625.58	2210028.63
<b>Каталог координат характерных точек красной линии, границ планируемого элемента планировочной структуры (квартал, улочно-дорожная сеть). Квартал №67</b>		
№ точки	Координата X, м	Координата Y, м
1	412249.77	2210610.45
2	412273.98	2210066.11
3	411822.17	2210042.34
4	411933.94	2210596.36
1	412249.77	2210610.45
<b>Каталог координат характерных точек красной линии, границ планируемого элемента планировочной структуры (квартал, улочно-дорожная сеть). Квартал №68</b>		
№ точки	Координата X, м	Координата Y, м
1	412297.41	2209807.40
2	412314.91	2209344.40
3	412113.67	2209340.90
4	412105.28	2209797.67
5	412070.88	2209797.16
6	411793.73	2209784.62
7	411791.51	2209890.35
8	411815.04	2210006.92
9	412277.14	2210031.23
1	412297.41	2209807.40
<b>Каталог координат характерных точек красной линии, границ планируемого элемента планировочной структуры (квартал, улочно-дорожная сеть). Квартал №69</b>		
№ точки	Координата X, м	Координата Y, м
1	412086.89	2209305.45
2	411907.09	2209298.50
3	411925.48	2209201.47
4	412097.83	2209209.53
5	412107.18	2209215.85
1	412086.89	2209305.45
<b>Каталог координат характерных точек красной линии, границ планируемого элемента планировочной структуры (квартал, улочно-дорожная сеть). Квартал №70</b>		
№ точки	Координата X, м	Координата Y, м
1	412332.44	2209314.96
2	412118.83	2209306.69
3	412155.68	2209204.41
4	412286.87	2209194.60
5	412343.66	2209190.66
1	412332.44	2209314.96

Изм.	Лист	№ докум.	Подпись	Дата	Лист
<b>023-30-ППИМТ</b>					

<b>2.4. Каталог координат зон планируемого размещения объектов капитального строительства</b>		
<b>Каталог координат характерных точек границы зоны размещения объекта капитального строительства (жилого назначения №61-1)</b>		
№ точки	Координата X, м	Координата Y, м
1	411699.05	2209176.91
2	411697.27	2209207.26
3	411697.22	2209208.26
4	411703.75	2209208.29
5	411703.73	2209210.74
6	411686.18	2209210.85
7	411685.85	2209207.28
8	411686.35	2209176.96
1	411699.05	2209176.91
<b>Каталог координат характерных точек границы зоны размещения объекта капитального строительства (жилого назначения №61-2)</b>		
№ точки	Координата X, м	Координата Y, м
1	411701.58	2209242.93
2	411689.16	2209242.99
3	411686.74	2209216.84
4	411701.71	2209216.75
1	411701.58	2209242.93
<b>Каталог координат характерных точек границы зоны размещения объекта капитального строительства (жилого назначения №62-1)</b>		
№ точки	Координата X, м	Координата Y, м
1	411701.49	2209263.94
2	411689.51	2209263.99
3	411689.61	2209288.09
4	411701.38	2209288.04
1	411701.49	2209263.94
<b>Каталог координат характерных точек границы зоны размещения объекта капитального строительства (жилого назначения №62-2)</b>		
№ точки	Координата X, м	Координата Y, м
1	411701.23	2209318.99
2	411701.36	2209294.04
3	411689.63	2209294.09
4	411689.74	2209319.04
1	411701.23	2209318.99
<b>Каталог координат характерных точек границы зоны размещения объекта капитального строительства (жилого назначения №63-1)</b>		
№ точки	Координата X, м	Координата Y, м
1	411702.52	2209366.43
2	411701.69	2209340.51
3	411689.83	2209340.56
4	411689.94	2209366.48
1	411702.52	2209366.43
<b>Каталог координат характерных точек границы зоны размещения объекта капитального строительства (жилого назначения №63-2)</b>		
№ точки	Координата X, м	Координата Y, м
1	411701.82	2209372.43

Изм.	Лист	№ докум.	Подпись	Дата	Лист
<b>023-30-ППИМТ</b>					

2	411689.97	2209372.48			
3	411690.07	2209396.88			
4	411701.74	2209397.09			
1	411701.82	2209372.43			
<b>Каталог координат характерных точек границы зоны размещения объекта капитального строительства (социальной инфраструктуры №66-1)</b>					
№ точки	Координата X, м	Координата Y, м			
1	411761.61	2210058.91			
2	411798.42	2210241.08			
3	411612.35	2210233.35			
4	411646.14	2210054.44			
1	411761.61	2210058.91			
<b>Каталог координат характерных точек границы зоны размещения объекта капитального строительства (социальной (торгового назначения) инфраструктуры №66-2)</b>					
№ точки	Координата X, м	Координата Y, м			
1	411799.70	2210138.28			
2	411777.46	2210137.39			
3	411761.61	2210058.91			
4	411757.74	2210039.75			
5	411780.00	2210040.61			
1	411799.70	2210138.28			
<b>Каталог координат характерных точек границы зоны размещения объекта капитального строительства (социальной (торгового назначения) инфраструктуры №66-3)</b>					
№ точки	Координата X, м	Координата Y, м			
1	411777.46	2210137.39			
2	411798.42	2210241.08			
3	411820.63	2210242.00			
4	411799.70	2210138.28			
1	411777.46	2210137.39			
<b>Каталог координат характерных точек границы зоны размещения объектов капитального строительства (жилого назначения, социальной, коммунальной, транспортной инфраструктуры, иного назначения №66-4)</b>					
№ точки	Координата X, м	Координата Y, м			
1	411821.65	2210242.04			
2	411931.96	2210788.83			
3	411589.33	2210780.84			
4	411676.94	2210491.30			
5	411631.29	2210483.31			
6	411635.87	2210461.78			
7	411571.02	2210450.43			
8	411582.88	2210387.89			
9	411561.22	2210384.03			
10	411589.98	2210232.42			
11	411612.35	2210233.35			
12	411798.42	2210241.08			
1	411821.65	2210242.04			
<b>Каталог координат характерных точек границы зоны размещения объектов капитального строительства (жилого назначения, социальной, коммунальной,</b>					
Изм.	Лист	№ докум.	Подпись	Дата	Лист
					023-30-ППИМТ

<b>транспортной инфраструктур, иного назначения №67-1)</b>					
№ точки	Координата X, м	Координата Y, м			
1	412245.00	2210605.23			
2	412268.77	2210070.84			
3	411951.05	2210054.13			
4	411966.63	2210131.35			
5	411925.38	2210129.18			
6	411929.46	2210149.37			
7	411848.01	2210145.12			
8	411938.07	2210591.54			
1	412245.00	2210605.23			
<b>Каталог координат характерных точек границы зоны размещения объекта капитального строительства (социальной инфраструктуры №67-2)</b>					
№ точки	Координата X, м	Координата Y, м			
1	411925.38	2210129.18			
2	411909.82	2210051.96			
3	411828.35	2210047.67			
4	411848.01	2210145.12			
5	411929.46	2210149.37			
1	411925.38	2210129.18			
<b>Каталог координат характерных точек границы зоны размещения объекта капитального строительства (социальной инфраструктуры №67-3)</b>					
№ точки	Координата X, м	Координата Y, м			
1	411966.63	2210131.35			
2	411951.05	2210054.13			
3	411909.82	2210051.96			
4	411925.38	2210129.18			
1	411966.63	2210131.35			
<b>Каталог координат характерных точек границы зоны размещения объектов капитального строительства (жилого назначения, социальной, коммунальной, транспортной инфраструктур, иного назначения №68-1)</b>					
№ точки	Координата X, м	Координата Y, м			
1	412292.42	2209807.08			
2	412309.72	2209349.31			
3	412118.58	2209345.99			
4	412110.19	2209802.74			
5	412070.73	2209802.16			
6	411798.62	2209789.85			
7	411796.52	2209889.90			
8	411819.17	2210002.13			
9	412272.60	2210025.98			
1	412292.42	2209807.08			
<b>Каталог координат характерных точек границы зоны размещения объектов капитального строительства (рекреационного назначения, коммунальной инфраструктуры, иного назначения №69-1)</b>					
№ точки	Координата X, м	Координата Y, м			
1	412086.89	2209305.45			
2	411907.09	2209298.50			
3	411925.48	2209201.47			
4	412097.83	2209209.53			
Изм.	Лист	№ докум.	Подпись	Дата	Лист
					023-30-ППИМТ

№ точки	Координата X, м	Координата Y, м	
5	412107.18	2209215.85	
1	412086.89	2209305.45	
<b>Каталог координат характерных точек границы зоны размещения объектов капитального строительства (рекреационного назначения, коммунальной инфраструктуры, иного назначения №70-1)</b>			
№ точки	Координата X, м	Координата Y, м	
1	412332.44	2209314.96	
2	412118.83	2209306.69	
3	412155.68	2209204.41	
4	412286.87	2209194.60	
5	412343.66	2209190.66	
1	412332.44	2209314.96	
<b>Каталог координат характерных точек границы зоны размещения объекта капитального строительства – линии электропередач, линии наружного освещения.</b>			
Контур	№ точки	Координата X, м	Координата Y, м
[1]	1	411371.51	2210208.54
[1]	2	411374.3	2210192.07
[1]	3	411345.2	2210185.99
[1]	4	411318.56	2210180.44
[1]	5	411317.4	2210180.2
[1]	6	411316.34	2210180.46
[1]	7	411315.33	2210181.5
[1]	8	411312.02	2210196.6
[1]	9	411308.83	2210213.37
[1]	10	411305.53	2210230.12
[1]	11	411305.74	2210230.17
[1]	12	411302.39	2210246.91
[1]	13	411298.98	2210263.45
[1]	14	411298.87	2210263.43
[1]	15	411295.6	2210279.81
[1]	16	411295.88	2210279.87
[1]	17	411293.87	2210289.3
[1]	18	411292.53	2210296.97
[1]	19	411292.37	2210297.75
[1]	20	411288.49	2210316.95
[1]	21	411287.76	2210320.68
[1]	22	411285.11	2210333.01
[1]	23	411283.57	2210340.65
[1]	24	411281.82	2210349.47
[1]	25	411281.12	2210353.29
[1]	26	411264.93	2210352.77
[1]	27	411261.23	2210349.07
[1]	28	411257.54	2210349.07
[1]	29	411255.55	2210354.56
[1]	30	411250.52	2210368.42

Изм.	Лист	№ докум.	Подпись	Дата	Лист
<b>023-30-ППИМТ</b>					

Контур	№ точки	Координата X, м	Координата Y, м
[1]	31	411244.54	2210384.3
[1]	32	411238.85	2210400.33
[1]	33	411238.63	2210400.24
[1]	34	411231.25	2210419.16
[1]	35	411229.02	2210425.02
[1]	36	411227.12	2210429.88
[1]	37	411224.08	2210437.66
[1]	38	411221.71	2210443.7
[1]	39	411219.03	2210450.77
[1]	40	411216.84	2210456.43
[1]	41	411209.66	2210475.17
[1]	42	411202.55	2210493.73
[1]	43	411195.28	2210512.66
[1]	44	411189.08	2210528.38
[1]	45	411189.84	2210528.77
[1]	46	411183.93	2210544.31
[1]	47	411172.22	2210575.02
[1]	48	411171.38	2210574.71
[1]	49	411167.33	2210586.35
[1]	50	411168.44	2210587.89
[1]	51	411192.39	2210590.83
[1]	52	411227.54	2210594.2
[1]	53	411230.13	2210589.9
[1]	54	411237.54	2210571.62
[1]	55	411237.45	2210571.45
[1]	56	411242.91	2210556.93
[1]	57	411251.66	2210533.77
[1]	58	411251.78	2210533.25
[1]	59	411254.73	2210525.48
[1]	60	411254.92	2210525.41
[1]	61	411258.77	2210515.27
[1]	62	411258.61	2210515.25
[1]	63	411265.41	2210497.59
[1]	64	411272.84	2210478.5
[1]	65	411282.3	2210455
[1]	66	411293.77	2210428.76
[1]	67	411297.92	2210419.53
[1]	68	411305.43	2210403.04
[1]	69	411308.72	2210405.1
[1]	70	411303.28	2210418.55
[1]	71	411295.46	2210437.53
[1]	72	411288.96	2210453.35
[1]	73	411282.9	2210469.44

Изм.	Лист	№ докум.	Подпись	Дата	Лист
<b>023-30-ППИМТ</b>					

Контур	№ точки	Координата Х, м	Координата У, м
[1]	117	411302,34	2210599,62
[1]	118	411303,11	2210601,61
[1]	119	411333,33	2210604,38
[1]	120	411362,33	2210606,79
[1]	121	411365,43	2210605,34
[1]	122	411370,13	2210592,67
[1]	123	411370,08	2210591,84
[1]	124	411376,01	2210575,99
[1]	125	411376,21	2210576,06
[1]	126	411382,08	2210560,24
[1]	127	411388,31	2210544,24
[1]	128	411394,57	2210528,13
[1]	129	411400,74	2210512,28
[1]	130	411406,4	2210495,44
[1]	131	411408,08	2210490,27
[1]	132	411414,07	2210492,15
[1]	133	411410,74	2210501,01
[1]	134	411409,44	2210504,39
[1]	135	411406,77	2210511,68
[1]	136	411406,26	2210512,96
[1]	137	411403,7	2210519,26
[1]	138	411401,48	2210524,7
[1]	139	411400,06	2210528,29
[1]	140	411396,75	2210536,43
[1]	141	411396,65	2210537,8
[1]	142	411393,92	2210544,61
[1]	143	411393,37	2210545,06
[1]	144	411391,38	2210550,69
[1]	145	411389,75	2210555,39
[1]	146	411388,14	2210560,08
[1]	147	411387,19	2210562,73
[1]	148	411385,77	2210566,39
[1]	149	411385,34	2210567,59
[1]	150	411384,06	2210570,93
[1]	151	411382,18	2210575,67
[1]	152	411381,67	2210577,18
[1]	153	411380,27	2210580,67
[1]	154	411378,89	2210584,3
[1]	155	411377,61	2210587,64
[1]	156	411376,54	2210590,35
[1]	157	411375,95	2210591,87
[1]	158	411375,92	2210592,17
[1]	159	411375,67	2210592,83

Лист

023-30-ППИМТ

Изм.	Лист	№ докум.	Подпись	Дата

Контур	№ точки	Координата Х, м	Координата У, м
[1]	74	411283,84	2210469,81
[1]	75	411275,45	2210487,97
[1]	76	411268,08	2210506,57
[1]	77	411260,97	2210525,18
[1]	78	411261,77	2210525,49
[1]	79	411255,59	2210541,06
[1]	80	411254,59	2210540,65
[1]	81	411248,42	2210556,83
[1]	82	411244,85	2210566,31
[1]	83	411242,27	2210573,24
[1]	84	411239,94	2210579,41
[1]	85	411234,18	2210594,82
[1]	86	411237,78	2210595,41
[1]	87	411265,4	2210597,88
[1]	88	411292,66	2210600,82
[1]	89	411294,85	2210600,01
[1]	90	411297,01	2210598,58
[1]	91	411299,66	2210591,81
[1]	92	411304,19	2210581,9
[1]	93	411310,66	2210564,82
[1]	94	411317,16	2210548,16
[1]	95	411319,15	2210543,1
[1]	96	411322,65	2210534,11
[1]	97	411327,12	2210521,74
[1]	98	411329,4	2210515,61
[1]	99	411334,56	2210503
[1]	100	411337,78	2210494,07
[1]	101	411340,56	2210486,71
[1]	102	411346,92	2210470,47
[1]	103	411351,99	2210456,97
[1]	104	411354,05	2210451,5
[1]	105	411359,47	2210453,79
[1]	106	411357,1	2210459,59
[1]	107	411352,13	2210472,19
[1]	108	411345,9	2210489,22
[1]	109	411339,72	2210506,13
[1]	110	411335,67	2210521,02
[1]	111	411327,19	2210536,41
[1]	112	411327,79	2210536,67
[1]	113	411321,06	2210552
[1]	114	411317,59	2210560,39
[1]	115	411314,68	2210567,51
[1]	116	411308,7	2210581,87

Лист

023-30-ППИМТ

Изм.	Лист	№ докум.	Подпись	Дата

Контур	№ точки	Координата X, м	Координата Y, м
[1]	203	411452,91	2210576,4
[1]	204	411449,93	2210584,35
[1]	205	411448,88	2210586,93
[1]	206	411446,47	2210593,76
[1]	207	411445,04	2210597,75
[1]	208	411443,34	2210602,53
[1]	209	411443,02	2210603,45
[1]	210	411443,32	2210603,53
[1]	211	411441,44	2210608,97
[1]	212	411439,52	2210614,51
[1]	213	411438,97	2210614,7
[1]	214	411438,28	2210617,41
[1]	215	411438,16	2210618,46
[1]	216	411439,35	2210620,27
[1]	217	411471,44	2210626,23
[1]	218	411482,34	2210625,75
[1]	219	411491,89	2210628,71
[1]	220	411490,26	2210635,53
[1]	221	411481,43	2210632,8
[1]	222	411470,95	2210633,26
[1]	223	411436,22	2210626,77
[1]	224	411432,91	2210631,03
[1]	225	411430,19	2210638,79
[1]	226	411427,24	2210647,22
[1]	227	411425,28	2210653,33
[1]	228	411424,01	2210657,09
[1]	229	411421,78	2210663,6
[1]	230	411419,98	2210668,93
[1]	231	411420,1	2210670,05
[1]	232	411418,57	2210674,54
[1]	233	411417,97	2210674,79
[1]	234	411412,86	2210689,77
[1]	235	411412,75	2210689,9
[1]	236	411408,41	2210704,11
[1]	237	411404,13	2210717,47
[1]	238	411402,99	2210721,09
[1]	239	411401,93	2210724,87
[1]	240	411401,61	2210725,82
[1]	241	411401,68	2210725,91
[1]	242	411396,33	2210745,19
[1]	243	411395,04	2210749,12
[1]	244	411389,08	2210747,61
[1]	245	411389,57	2210745,63

Изм.	Лист	№ докум.	Подпись	Дата	Лист
					023-30-ППИМТ

Контур	№ точки	Координата X, м	Координата Y, м
[1]	160	411375,34	2210594,09
[1]	161	411374,92	2210595,17
[1]	162	411374,79	2210595,13
[1]	163	411374,17	2210596,76
[1]	164	411373,13	2210599,5
[1]	165	411371,35	2210604,22
[1]	166	411370,59	2210606,2
[1]	167	411371,03	2210607,75
[1]	168	411403,07	2210611,19
[1]	169	411428,57	2210613,84
[1]	170	411430,61	2210613,41
[1]	171	411433,53	2210610,99
[1]	172	411437,01	2210601,03
[1]	173	411436,91	2210600,99
[1]	174	411439,35	2210594,34
[1]	175	411442,11	2210586,42
[1]	176	411443,7	2210581,78
[1]	177	411447,38	2210571,33
[1]	178	411449,71	2210564,75
[1]	179	411453,52	2210554,75
[1]	180	411453,19	2210554,68
[1]	181	411459,26	2210538,98
[1]	182	411459,35	2210538,99
[1]	183	411465,77	2210522,59
[1]	184	411465,61	2210522,56
[1]	185	411471,66	2210506,69
[1]	186	411471,19	2210506,51
[1]	187	411470,96	2210506,47
[1]	188	411477,21	2210489,71
[1]	189	411483,99	2210492,09
[1]	190	411480,66	2210501,09
[1]	191	411478,61	2210506,62
[1]	192	411476,31	2210513,06
[1]	193	411472,31	2210523,57
[1]	194	411469,79	2210530,51
[1]	195	411468,23	2210534,55
[1]	196	411466,84	2210538,29
[1]	197	411465,01	2210543,36
[1]	198	411462,45	2210550,52
[1]	199	411460,84	2210555,03
[1]	200	411459,03	2210560,05
[1]	201	411457,15	2210565,33
[1]	202	411454,81	2210571,43

Изм.	Лист	№ докум.	Подпись	Дата	Лист
					023-30-ППИМТ

Контур	№ точки	Координата Х, м	Координата У, м
[1]	289	411343,67	2210686,61
[1]	290	411342,19	2210691,45
[1]	291	411339,31	2210700,61
[1]	292	411331,68	2210724,97
[1]	293	411327,16	2210739,5
[1]	294	411327,05	2210739,61
[1]	295	411326,96	2210739,89
[1]	296	411326,66	2210740,85
[1]	297	411321,46	2210739,45
[1]	298	411325,98	2210725,52
[1]	299	411330,35	2210711,74
[1]	300	411334,61	2210697,91
[1]	301	411338,61	2210684,42
[1]	302	411338,25	2210684,33
[1]	303	411340,37	2210678,59
[1]	304	411343,51	2210670,07
[1]	305	411344,74	2210666,41
[1]	306	411346,93	2210659,98
[1]	307	411348,24	2210655,98
[1]	308	411353,05	2210642,18
[1]	309	411356,78	2210627,44
[1]	310	411360,65	2210612,48
[1]	311	411330,86	2210609,59
[1]	312	411302,15	2210607,18
[1]	313	411300,15	2210607,86
[1]	314	411299,51	2210609
[1]	315	411297,67	2210615,36
[1]	316	411296,57	2210618,69
[1]	317	411296,26	2210619,79
[1]	318	411295,36	2210623,02
[1]	319	411294,12	2210627
[1]	320	411292,32	2210633,16
[1]	321	411291,71	2210635,36
[1]	322	411290,62	2210639,55
[1]	323	411289,7	2210643,02
[1]	324	411288,58	2210647,27
[1]	325	411286,87	2210652,39
[1]	326	411285,96	2210655,05
[1]	327	411283,76	2210661,33
[1]	328	411278,91	2210674,89
[1]	329	411273,6	2210689,04
[1]	330	411271,96	2210694,03
[1]	331	411269,62	2210701,14

Изм.	Лист	№ докум.	Подпись	Дата	Лист
					023-30-ППИМТ

Контур	№ точки	Координата Х, м	Координата У, м
[1]	246	411392,05	2210737,82
[1]	247	411394,14	2210731,45
[1]	248	411394,06	2210731,18
[1]	249	411397,48	2210720,13
[1]	250	411398,25	2210719,73
[1]	251	411399,89	2210714,61
[1]	252	411401,4	2210709,88
[1]	253	411402,92	2210705,15
[1]	254	411404,44	2210700,42
[1]	255	411405,2	2210698,05
[1]	256	411405,45	2210697,28
[1]	257	411408,25	2210689,77
[1]	258	411407,87	2210689,72
[1]	259	411409,22	2210685,6
[1]	260	411410,57	2210681,5
[1]	261	411412,93	2210674,33
[1]	262	411413,35	2210673,2
[1]	263	411416,27	2210664,17
[1]	264	411417,35	2210661,04
[1]	265	411420,1	2210652,54
[1]	266	411424	2210640,67
[1]	267	411426,38	2210633,43
[1]	268	411428,84	2210626,01
[1]	269	411430,88	2210619,76
[1]	270	411430,44	2210619,36
[1]	271	411428,14	2210618,11
[1]	272	411417,09	2210616,96
[1]	273	411406,99	2210615,92
[1]	274	411406,97	2210616,25
[1]	275	411397,9	2210615,45
[1]	276	411367,81	2210612,13
[1]	277	411366,85	2210613,42
[1]	278	411364,77	2210620,01
[1]	279	411363	2210625,71
[1]	280	411361,57	2210630,29
[1]	281	411359,72	2210636,23
[1]	282	411358,48	2210640,12
[1]	283	411356	2210648,33
[1]	284	411354,13	2210654,42
[1]	285	411352,39	2210659,64
[1]	286	411349,78	2210667,6
[1]	287	411348,24	2210672,5
[1]	288	411345,32	2210681,43

Изм.	Лист	№ докум.	Подпись	Дата	Лист
					023-30-ППИМТ

Контур	№ точки	Координата Х, м	Координата У, м
[1]	375	411209,88	2210669,47
[1]	376	411205,82	2210682,29
[1]	377	411205,64	2210683,3
[1]	378	411201,12	2210697,74
[1]	379	411196,87	2210711,65
[1]	380	411192,63	2210725,76
[1]	381	411188,92	2210738,5
[1]	382	411188,59	2210739,85
[1]	383	411183,94	2210738,64
[1]	384	411187,67	2210725,38
[1]	385	411191,89	2210711,14
[1]	386	411196,12	2210696,87
[1]	387	411200,06	2210683,59
[1]	388	411202,92	2210674,19
[1]	389	411207,48	2210658,51
[1]	390	411208,34	2210655,8
[1]	391	411212,74	2210642,56
[1]	392	411212,21	2210642,4
[1]	393	411218,02	2210626,68
[1]	394	411223,07	2210613,1
[1]	395	411226,13	2210603,54
[1]	396	411225,65	2210602,1
[1]	397	411225,87	2210601,42
[1]	398	411225,93	2210599,91
[1]	399	411203,52	2210597,48
[1]	400	411196,19	2210596,59
[1]	401	411165,27	2210593,29
[1]	402	411165,24	2210593,4
[1]	403	411164,25	2210593,29
[1]	404	411160,11	2210608,29
[1]	405	411156,36	2210621,96
[1]	406	411153,89	2210629,54
[1]	407	411151,58	2210636,98
[1]	408	411150,39	2210640,5
[1]	409	411149,09	2210644,42
[1]	410	411147,07	2210650,59
[1]	411	411145,64	2210655,52
[1]	412	411142,96	2210664,71
[1]	413	411142,05	2210668,88
[1]	414	411139,11	2210679,9
[1]	415	411139,53	2210679,93
[1]	416	411138,98	2210682,35
[1]	417	411137,76	2210684,81

Изм.	Лист	№ докум.	Подпись	Дата	Лист
					023-30-ППИМТ

Контур	№ точки	Координата Х, м	Координата У, м
[1]	332	411268,71	2210703,62
[1]	333	411264,57	2210717,83
[1]	334	411262,14	2210726,98
[1]	335	411260,49	2210732,64
[1]	336	411258,12	2210741,46
[1]	337	411256,42	2210747,79
[1]	338	411250,56	2210746,4
[1]	339	411252,63	2210739,76
[1]	340	411253,12	2210738,22
[1]	341	411254,37	2210734,23
[1]	342	411256,45	2210727,2
[1]	343	411258,88	2210719,35
[1]	344	411259,37	2210717,77
[1]	345	411259,43	2210717,77
[1]	346	411263,76	2210704,16
[1]	347	411263,36	2210704,11
[1]	348	411263,6	2210703,27
[1]	349	411265,23	2210697,84
[1]	350	411266,87	2210692,64
[1]	351	411267,23	2210691,49
[1]	352	411267,75	2210689,74
[1]	353	411272,52	2210677,21
[1]	354	411271,52	2210677,11
[1]	355	411274,18	2210671,3
[1]	356	411277,31	2210664,39
[1]	357	411281,96	2210650,12
[1]	358	411282,53	2210649,68
[1]	359	411283,05	2210645,44
[1]	360	411284,12	2210641,78
[1]	361	411284,26	2210641,82
[1]	362	411286,11	2210635,25
[1]	363	411288,34	2210628,03
[1]	364	411290,46	2210621,24
[1]	365	411291,34	2210618,42
[1]	366	411293,07	2210606,43
[1]	367	411263,37	2210603,4
[1]	368	411231,56	2210600,57
[1]	369	411230,2	2210605,14
[1]	370	411227,44	2210614,44
[1]	371	411225,58	2210619,59
[1]	372	411223	2210628
[1]	373	411218,59	2210642,14
[1]	374	411214,31	2210655,65

Изм.	Лист	№ докум.	Подпись	Дата	Лист
					023-30-ППИМТ

Контур	№ точки	Координата X, м	Координата Y, м
[1]	461	411085,79	2210618,91
[1]	462	411074,21	2210656,49
[1]	463	411073,42	2210659,02
[1]	464	411071,52	2210663,82
[1]	465	411067,58	2210677,21
[1]	466	411060,39	2210701,35
[1]	467	411059,21	2210705,37
[1]	468	411057,75	2210707,01
[1]	469	411051,42	2210728,39
[1]	470	411050,54	2210739,97
[1]	471	411049,66	2210750,85
[1]	472	411047,56	2210778,41
[1]	473	411046,6	2210791,63
[1]	474	411045,43	2210807,12
[1]	475	411040,1	2210806,76
[1]	476	411041,83	2210788,05
[1]	477	411043,58	2210769,14
[1]	478	411045,88	2210744,32
[1]	479	411046,26	2210740,23
[1]	480	411047,26	2210729,41
[1]	481	411053,76	2210709,21
[1]	482	411058,74	2210691,19
[1]	483	411064,37	2210673,57
[1]	484	411067,4	2210663,51
[1]	485	411069,7	2210655,86
[1]	486	411075,39	2210637,56
[1]	487	411075,82	2210636,41
[1]	488	411084,82	2210605,15
[1]	489	411086,03	2210600,67
[1]	490	411085,62	2210600,55
[1]	491	411089,62	2210585,96
[1]	492	411089,81	2210585,23
[1]	493	411086,62	2210584,78
[1]	494	411069,46	2210578,74
[1]	495	411070,32	2210575,91
[1]	496	411091,97	2210583,1
[1]	497	411097,61	2210569,56
[1]	498	411099,48	2210564,43
[1]	499	411102,37	2210556,11
[1]	500	411104,42	2210550,78
[1]	501	411111,64	2210529,75
[1]	502	411118,88	2210511,91
[1]	503	411122,02	2210504,99

Лист

023-30-ППИМТ

Изм. Лист № докум. Подпись Дата

Контур	№ точки	Координата X, м	Координата Y, м
[1]	418	411135,18	2210693,38
[1]	419	411132,09	2210703,13
[1]	420	411131,41	2210705,3
[1]	421	411130,02	2210709,62
[1]	422	411128,22	2210715,32
[1]	423	411126,81	2210719,76
[1]	424	411127	2210719,99
[1]	425	411123,18	2210735,49
[1]	426	411121,68	2210735,37
[1]	427	411119,81	2210758,96
[1]	428	411119,55	2210762,2
[1]	429	411119,6	2210763,33
[1]	430	411116,31	2210799,55
[1]	431	411109,32	2210799,23
[1]	432	411109,65	2210795,56
[1]	433	411110,77	2210795,68
[1]	434	411112,39	2210776,79
[1]	435	411114,01	2210757,87
[1]	436	411114,35	2210753,91
[1]	437	411115,62	2210742,76
[1]	438	411116,44	2210735,9
[1]	439	411117,36	2210732,68
[1]	440	411117,06	2210731,82
[1]	441	411119,24	2210725,8
[1]	442	411121,11	2210719,55
[1]	443	411124,57	2210707,66
[1]	444	411128,83	2210693,85
[1]	445	411131,17	2210686,06
[1]	446	411133,51	2210678,84
[1]	447	411135,54	2210671,84
[1]	448	411137,81	2210664,49
[1]	449	411141,64	2210650,03
[1]	450	411146,22	2210636,02
[1]	451	411146,56	2210636,06
[1]	452	411149,08	2210627,04
[1]	453	411150,84	2210621,75
[1]	454	411154,4	2210607,7
[1]	455	411157,98	2210592,97
[1]	456	411155,84	2210592,09
[1]	457	411096,01	2210585,38
[1]	458	411090,23	2210601,87
[1]	459	411088,18	2210608,58
[1]	460	411086,38	2210614,59

Лист

023-30-ППИМТ

Изм. Лист № докум. Подпись Дата



Контур	№ точки	Координата Х, м	Координата У, м
[1]	547	411109,4	2210551,69
[1]	548	411103,27	2210567,78
[1]	549	411102,95	2210568,84
[1]	550	411099,66	2210579,9
[1]	551	411130,86	2210583,69
[1]	552	411142	2210584,95
[1]	553	411161,72	2210587,39
[1]	554	411162,9	2210586,61
[1]	555	411168,57	2210568,51
[1]	556	411171,9	221057,84
[1]	557	411178,19	2210541,82
[1]	558	411190,09	2210510,34
[1]	559	411197,15	2210491,53
[1]	560	411199,7	2210484,94
[1]	561	411203,3	2210475,42
[1]	562	411204,55	2210472,23
[1]	563	411207,55	2210464,47
[1]	564	411211,99	2210453,23
[1]	565	411218,95	2210435,95
[1]	566	411226,87	2210416,25
[1]	567	411233,27	2210400,39
[1]	568	411234,36	2210397,8
[1]	569	411235,87	2210393,88
[1]	570	411240,83	2210381,3
[1]	571	411243,08	2210375,76
[1]	572	411248,01	2210364,21
[1]	573	411251,94	2210353,64
[1]	574	411256,28	2210342,02
[1]	575	411263,11	2210342,09
[1]	576	411267,36	2210347,11
[1]	577	411276,02	2210347,17
[1]	578	411282,7	2210313,98
[1]	579	411282,91	2210312,94
[1]	580	411285,61	2210301,32
[1]	581	411286,89	2210295,76
[1]	582	411289,32	2210283,46
[1]	583	411293,46	2210262,4
[1]	584	411293,82	2210260,33
[1]	585	411295,08	2210254,06
[1]	586	411296,19	2210248,67
[1]	587	411296,77	2210245,91
[1]	588	411298,57	2210237,25
[1]	589	411300,3	2210228,46

Изм.	Лист	№ докум.	Подпись	Дата
<b>023-30-ППИМТ</b>				
Лист				

Контур	№ точки	Координата Х, м	Координата У, м
[1]	504	411126,38	2210492,8
[1]	505	411133,83	2210474,07
[1]	506	411140,85	2210456,43
[1]	507	411148,04	2210438,36
[1]	508	411155,63	2210419,45
[1]	509	411163,19	2210400,45
[1]	510	411172,31	2210377,49
[1]	511	411177,53	2210364,16
[1]	512	411184,55	2210345,92
[1]	513	411188,39	2210335,84
[1]	514	411191,42	2210328,01
[1]	515	411199,34	2210309,78
[1]	516	411201,77	2210306,47
[1]	517	411208,19	2210297,49
[1]	518	411210,92	2210299,44
[1]	519	411204,65	2210308,66
[1]	520	411203,57	2210308,18
[1]	521	411196,71	2210322,49
[1]	522	411192,53	2210335,48
[1]	523	411191,03	2210339,34
[1]	524	411184,5	2210357,43
[1]	525	411184	2210357,41
[1]	526	411180,86	2210366,67
[1]	527	411177,12	2210376,83
[1]	528	411169,34	2210395,36
[1]	529	411165,18	2210406,84
[1]	530	411162,48	2210412,97
[1]	531	411155,05	2210431,68
[1]	532	411154,07	2210434,05
[1]	533	411152,01	2210439,6
[1]	534	411147,7	2210451,04
[1]	535	411145,16	2210457,8
[1]	536	411142,5	2210465,37
[1]	537	411140,9	2210469,9
[1]	538	411133,92	2210488,06
[1]	539	411133,77	2210488,44
[1]	540	411127,65	2210504,47
[1]	541	411127,77	2210504,53
[1]	542	411121,76	2210520,18
[1]	543	411121,62	2210520,51
[1]	544	411115,52	2210535,93
[1]	545	411115,69	2210536
[1]	546	411109,69	2210551,5

Изм.	Лист	№ докум.	Подпись	Дата
<b>023-30-ППИМТ</b>				
Лист				

Контур	№ точки	Координата Х, м	Координата У, м
[1]	633	411125,08	2210346,12
[1]	634	411125,32	2210346,21
[1]	635	411119	2210364,56
[1]	636	411111,92	2210383,86
[1]	637	41105,2	2210402,15
[1]	638	41101,03	2210413,53
[1]	639	411099,45	2210417,83
[1]	640	411091,28	2210440,09
[1]	641	411084,23	2210458,93
[1]	642	411081,4	2210457,96
[1]	643	411074,42	2210476,58
[1]	644	411074,56	2210477,43
[1]	645	411069,65	2210493,48
[1]	646	411068,84	2210495,67
[1]	647	411067,75	2210495,29
[1]	648	411061,11	2210514,18
[1]	649	411061,72	2210514,48
[1]	650	411061,51	2210514,7
[1]	651	411056,77	2210527,55
[1]	652	411057,66	2210528,74
[1]	653	411055,94	2210533,19
[1]	654	411055,48	2210533,31
[1]	655	411055,15	2210534,08
[1]	656	411052,6	2210541,05
[1]	657	411048,04	2210553,48
[1]	658	411044,39	2210565,9
[1]	659	411043,22	2210569,49
[1]	660	411038,49	2210578,5
[1]	661	411038,43	2210578,68
[1]	662	411037,44	2210578,6
[1]	663	411033,31	2210592,26
[1]	664	411032,16	2210595,91
[1]	665	411032,95	2210595,91
[1]	666	411026,95	2210613,43
[1]	667	411025,19	2210619,35
[1]	668	411016,56	2210648,49
[1]	669	411013,94	2210656,46
[1]	670	411010,43	2210667,53
[1]	671	411007,38	2210678,5
[1]	672	411004,87	2210686,07
[1]	673	411002,3	2210693,7
[1]	674	410999,83	2210702,01
[1]	675	410996,34	2210712,78

Лист

023-30-ППИМТ

Изм.	Лист	№ докум.	Подпись	Дата

Контур	№ точки	Координата Х, м	Координата У, м
[1]	590	411303,78	2210212,04
[1]	591	411306,7	2210195,52
[1]	592	411309,52	2210180,59
[1]	593	411309,47	2210178,62
[1]	594	411280,47	2210172,65
[1]	595	411251,27	2210166,94
[1]	596	411244,51	2210199,86
[1]	597	411240,98	2210216,7
[1]	598	411237,43	2210233,46
[1]	599	411233,75	2210250,17
[1]	600	411229,92	2210267,83
[1]	601	411227,14	2210284,57
[1]	602	411218,14	2210282,85
[1]	603	411228,29	2210249,46
[1]	604	411232,18	2210232,39
[1]	605	411233,52	2210226,38
[1]	606	411234	2210224,59
[1]	607	411235,78	2210216,14
[1]	608	411236,8	2210210,99
[1]	609	411239,23	2210198,81
[1]	610	411243	2210182,36
[1]	611	411246,37	2210165,45
[1]	612	411217,03	2210158,57
[1]	613	411187,62	2210152,48
[1]	614	411181,29	2210182,88
[1]	615	411180,56	2210186,36
[1]	616	411180,24	2210187,63
[1]	617	411177,11	2210204,55
[1]	618	411175,5	2210209,54
[1]	619	411175,26	2210210,11
[1]	620	411173,92	2210213,35
[1]	621	411172,87	2210215,93
[1]	622	411172,41	2210216,77
[1]	623	411171,26	2210218,9
[1]	624	411170,07	2210221,1
[1]	625	411161,22	2210252,22
[1]	626	411160,84	2210253,14
[1]	627	411153,84	2210271,69
[1]	628	411150,52	2210280,47
[1]	629	411146,73	2210290,64
[1]	630	411140,38	2210307,79
[1]	631	411132,8	2210327,8
[1]	632	411132,06	2210327,57

Лист

023-30-ППИМТ

Изм.	Лист	№ докум.	Подпись	Дата

Контур	№ точки	Координата Х, м	Координата У, м
[1]	719	410996,53	2210665,92
[1]	720	411003,22	2210664,77
[1]	721	411006,47	2210653,99
[1]	722	411002,72	2210655,33
[1]	723	411004,9	2210648,43
[1]	724	411008,63	2210647,11
[1]	725	411017,76	2210618,18
[1]	726	411011,42	2210619,57
[1]	727	411013,6	2210612,67
[1]	728	411019,92	2210611,28
[1]	729	411023,49	2210599,83
[1]	730	411017,15	2210601,22
[1]	731	411019,33	2210594,32
[1]	732	411025,65	2210592,93
[1]	733	411030,74	2210576,56
[1]	734	411031,76	2210572,21
[1]	735	411026,79	2210561,34
[1]	736	411031,47	2210558,35
[1]	737	411035,84	2210567,14
[1]	738	411039,59	2210558,54
[1]	739	411029,26	2210549,47
[1]	740	411009,2	2210526,57
[1]	741	411007,64	2210525,52
[1]	742	410999,24	2210519,87
[1]	743	410980,24	2210536,99
[1]	744	410979,82	2210536,53
[1]	745	410977,38	2210539,19
[1]	746	410958,83	2210559,45
[1]	747	410953,19	2210580,68
[1]	748	410947,6	2210602,6
[1]	749	410946,09	2210609,16
[1]	750	410942,11	2210624,33
[1]	751	410939,38	2210623,61
[1]	752	410937,96	2210628
[1]	753	410934,25	2210639,47
[1]	754	410924,76	2210660,22
[1]	755	410916,25	2210679,9
[1]	756	410911,74	2210677,2
[1]	757	410869,67	2210677,13
[1]	758	410868,22	2210702,58
[1]	759	410867,62	2210713,97
[1]	760	410869,17	2210720,7
[1]	761	410868,98	2210732,05

Лист

023-30-ППИМТ

Изм. Лист

№ докум.

Подпись

Дата

Контур	№ точки	Координата Х, м	Координата У, м
[1]	676	410995,14	2210720,21
[1]	677	410994,25	2210720,06
[1]	678	410993,61	2210726,63
[1]	679	410985,5	2210731,07
[1]	680	410984,04	2210743,87
[1]	681	410982,69	2210755,74
[1]	682	410990,54	2210758,42
[1]	683	410989,8	2210766,1
[1]	684	410981,84	2210763,41
[1]	685	410981,04	2210770,55
[1]	686	410978,59	2210792,11
[1]	687	410978	2210797,36
[1]	688	410986,95	2210795,67
[1]	689	410986,22	2210803,25
[1]	690	410969,82	2210806,6
[1]	691	410971,64	2210791,32
[1]	692	410974,08	2210769,77
[1]	693	410976,28	2210750,21
[1]	694	410977,66	2210738,05
[1]	695	410978,09	2210733,87
[1]	696	410956,55	2210727,78
[1]	697	410955,03	2210721,7
[1]	698	410933,94	2210721,73
[1]	699	410925,33	2210735,93
[1]	700	410920,18	2210744,3
[1]	701	410914,03	2210754,3
[1]	702	410899,05	2210777,81
[1]	703	410897	2210780,37
[1]	704	410893,15	2210774,06
[1]	705	410908,1	2210750,59
[1]	706	410919,34	2210732,31
[1]	707	410927,33	2210718,86
[1]	708	410933,6	2210714,74
[1]	709	410934,81	2210714,7
[1]	710	410980	2210727,27
[1]	711	410984,96	2210720,72
[1]	712	410989,7	2210708,09
[1]	713	410985,95	2210709,43
[1]	714	410988,13	2210702,53
[1]	715	410991,95	2210701,18
[1]	716	410995,42	2210689,33
[1]	717	411001,06	2210671,67
[1]	718	410994,43	2210672,8

Лист

023-30-ППИМТ

Изм. Лист

№ докум.

Подпись

Дата

Контур	№ точки	Координата X, м	Координата Y, м
[1]	805	410877	2210620,11
[1]	806	410877,04	2210607,97
[1]	807	410877	2210598,21
[1]	808	410844,08	2210597,74
[1]	809	410842,01	2210617,41
[1]	810	410846,69	2210617,44
[1]	811	410846,99	2210620,37
[1]	812	410844,91	2210648,01
[1]	813	410849,89	2210668,73
[1]	814	410859,9	2210669,21
[1]	815	410878,41	2210668,12
[1]	816	410878,35	2210664,25
[1]	817	410881,84	2210663,86
[1]	818	410884,64	2210664,65
[1]	819	410905,64	2210667,18
[1]	820	410905,88	2210662,7
[1]	821	410911,5	2210662,99
[1]	822	410915,43	2210664,56
[1]	823	410916,1	2210663,23
[1]	824	410916,6	2210663,25
[1]	825	410923,15	2210649,8
[1]	826	410929,7	2210636,55
[1]	827	410936,23	2210623,42
[1]	828	410939,54	2210609,66
[1]	829	410939,82	2210607,47
[1]	830	410940,27	2210603,89
[1]	831	410940,94	2210598,64
[1]	832	410942,21	2210591,84
[1]	833	410943,71	2210581,07
[1]	834	410943,22	2210558,79
[1]	835	410935,14	2210544,05
[1]	836	410931,96	2210538,45
[1]	837	410931,6	2210537,55
[1]	838	410929,99	2210535,03
[1]	839	410928,63	2210533,28
[1]	840	410927,14	2210531,32
[1]	841	410924,1	2210527,42
[1]	842	410918,08	2210519,6
[1]	843	410914,77	2210515,32
[1]	844	410906,73	2210504,84
[1]	845	410906,51	2210505,11
[1]	846	410897,42	2210493,18
[1]	847	410889,48	2210482,5

Изм.	Лист	№ докум.	Подпись	Дата
<b>023-30-ППИМТ</b>				Лист

Контур	№ точки	Координата X, м	Координата Y, м
[1]	762	410861,55	2210729,33
[1]	763	410860,93	2210707,42
[1]	764	410862,73	2210676,72
[1]	765	410859,2	2210676,18
[1]	766	410844,31	2210675,46
[1]	767	410842,31	2210668,24
[1]	768	410837,85	2210648,58
[1]	769	410839,29	2210628,99
[1]	770	410840,08	2210618,24
[1]	771	410828,44	2210604,53
[1]	772	410843,21	2210590,25
[1]	773	410843,24	2210578,7
[1]	774	410847,27	2210562,43
[1]	775	410848,28	2210560,77
[1]	776	410847,88	2210559,98
[1]	777	410842,99	2210553,32
[1]	778	410831,17	2210537,1
[1]	779	410828,92	2210533,94
[1]	780	410814,13	2210511,65
[1]	781	410809,8	2210505,05
[1]	782	410797,25	2210487,66
[1]	783	410775,87	2210458,7
[1]	784	410761,03	2210438,58
[1]	785	410747,39	2210420,06
[1]	786	410732,91	2210400,45
[1]	787	410739,61	2210393,04
[1]	788	410754,45	2210413,16
[1]	789	410769,21	2210433,34
[1]	790	410785,86	2210457,18
[1]	791	410797,84	2210474,36
[1]	792	410804,23	2210483,36
[1]	793	410812,67	2210494,68
[1]	794	410838,71	2210531,41
[1]	795	410841,67	2210535,59
[1]	796	410847,43	2210543,72
[1]	797	410859,25	2210560,4
[1]	798	410853,76	2210570,79
[1]	799	410851,57	2210596,21
[1]	800	410874,84	2210597,03
[1]	801	410874,87	2210591,17
[1]	802	410884	2210591,24
[1]	803	410883,99	2210597,18
[1]	804	410884	2210620,09

Изм.	Лист	№ докум.	Подпись	Дата
<b>023-30-ППИМТ</b>				Лист

Контур	№ точки	Координата Х, м	Координата У, м
[1]	891	410788,33	2210260,2
[1]	892	410788,03	2210260,35
[1]	893	410785,47	2210257,9
[1]	894	410778,59	2210251,28
[1]	895	410783,4	2210246,38
[1]	896	410805,61	2210269,11
[1]	897	410808,32	2210271,88
[1]	898	410819,2	2210278,25
[1]	899	410820,82	2210279,34
[1]	900	410835,76	2210294,42
[1]	901	410852,33	2210313,19
[1]	902	410856,97	2210313,2
[1]	903	410864,38	2210291,56
[1]	904	410870,52	2210273,61
[1]	905	410872,57	2210267,64
[1]	906	410873,5	2210264,85
[1]	907	410875,2	2210259,81
[1]	908	410877,15	2210253,99
[1]	909	410879,33	2210247,7
[1]	910	410882,65	2210238,42
[1]	911	410884,93	2210232,45
[1]	912	410892,11	2210213
[1]	913	410895,25	2210204,51
[1]	914	410898,16	2210196,84
[1]	915	410901,47	2210188,17
[1]	916	410903,59	2210181,89
[1]	917	410907,58	2210171,08
[1]	918	410908,85	2210167,56
[1]	919	410911,36	2210160,81
[1]	920	410914,66	2210151,64
[1]	921	410917,88	2210142,79
[1]	922	410921,39	2210133,22
[1]	923	410922,48	2210130,15
[1]	924	410926,48	2210119,38
[1]	925	410928,04	2210114,59
[1]	926	410929,68	2210110,2
[1]	927	410936,05	2210091,13
[1]	928	410923,61	2210078,19
[1]	929	410915,76	2210070,73
[1]	930	410910,22	2210065,17
[1]	931	410896,7	2210051,59
[1]	932	410896,41	2210051,9
[1]	933	410892,04	2210047,36

Изм.	Лист	№ докум.	Подпись	Дата	Лист
					023-30-ППИМТ

Контур	№ точки	Координата Х, м	Координата У, м
[1]	848	410880,69	2210469,94
[1]	849	410871,78	2210457,9
[1]	850	410863,98	2210445,55
[1]	851	410863,39	2210444,65
[1]	852	410855,73	2210434,76
[1]	853	410853,28	2210431,53
[1]	854	410852,73	2210430,69
[1]	855	410845,78	2210420,9
[1]	856	410835,89	2210409,06
[1]	857	410836,37	2210408,58
[1]	858	410835,84	2210407,97
[1]	859	410827,17	2210397,8
[1]	860	410825,02	2210395,33
[1]	861	410816,01	2210384,8
[1]	862	410806,49	2210373,2
[1]	863	410797,21	2210361,68
[1]	864	410796,13	2210362,74
[1]	865	410790,26	2210355,46
[1]	866	410784,39	2210348,18
[1]	867	410788,31	2210344,01
[1]	868	410795,01	2210351,51
[1]	869	410803,18	2210360,75
[1]	870	410809,39	2210367,77
[1]	871	410814,12	2210373,11
[1]	872	410822,66	2210365,44
[1]	873	410826,47	2210361,91
[1]	874	410837,27	2210352
[1]	875	410859,28	2210331,61
[1]	876	410844,86	2210315,33
[1]	877	410836,44	2210305,82
[1]	878	410830,74	2210299,39
[1]	879	410816,66	2210285,19
[1]	880	410815,55	2210286,11
[1]	881	410814,23	2210285,01
[1]	882	410806,08	2210277,3
[1]	883	410802,38	2210273,93
[1]	884	410801,48	2210272,38
[1]	885	410798,12	2210269,48
[1]	886	410797,63	2210269,31
[1]	887	410794,07	2210265,96
[1]	888	410791,69	2210263,75
[1]	889	410791,89	2210263,53
[1]	890	410791,15	2210262,92

Изм.	Лист	№ докум.	Подпись	Дата	Лист
					023-30-ППИМТ

Изм.	Лист	№ докум.	Подпись	Дата	023-30-ППИМТ			Лист
					Контур	№ точки	Координата Х, м	Координата У, м
					[1]	977	410877,47	2209945,38
					[1]	978	410884,02	2209952,42
					[1]	979	410905,31	2209975,02
					[1]	980	410908,99	2209971,34
					[1]	981	410915,31	2209964,76
					[1]	982	410919,51	2209960,35
					[1]	983	410940,67	2209938,6
					[1]	984	410950,76	2209929,19
					[1]	985	410953,2	2209932,2
					[1]	986	410948,99	2209936,54
					[1]	987	410945,34	2209940,28
					[1]	988	410940,85	2209945,05
					[1]	989	410938,17	2209948,28
					[1]	990	410933,84	2209953,14
					[1]	991	410931,07	2209956,08
					[1]	992	410924,48	2209962,96
					[1]	993	410912,18	2209975,93
					[1]	994	410910,51	2209977,69
					[1]	995	410912,05	2209979,31
					[1]	996	410927,31	2209997,31
					[1]	997	410950,58	2210020,96
					[1]	998	410958,56	2210029,23
					[1]	999	410973,47	2210013,7
					[1]	1000	410987,37	2209999,08
					[1]	1001	411000,45	2209985,3
					[1]	1002	411015,53	2209970,34
					[1]	1003	411028,23	2209958,67
					[1]	1004	411031,27	2209961,98
					[1]	1005	411027,94	2209965,21
					[1]	1006	411023,94	2209969,65
					[1]	1007	411003,61	2209989,1
					[1]	1008	411005,03	2209990,48
					[1]	1009	410991,28	2210004,73
					[1]	1010	410983,42	2210013,41
					[1]	1011	410978,78	2210018,09
					[1]	1012	410979,01	2210018,34
					[1]	1013	410965,23	2210033,57
					[1]	1014	410961,5	2210042,54
					[1]	1015	410961,1	2210043,67
					[1]	1016	410960,58	2210044,5
					[1]	1017	410899,2	2210214,09
					[1]	1018	410891,96	2210233,28
					[1]	1019	410884,82	2210251,97

Изм.	Лист	№ докум.	Подпись	Дата	023-30-ППИМТ			Лист
					Контур	№ точки	Координата Х, м	Координата У, м
					[1]	934	410891,96	2210047,42
					[1]	935	410883,53	2210038,73
					[1]	936	2210033,49	2210033,49
					[1]	937	410888,89	2210034,69
					[1]	938	410901,87	2210046,45
					[1]	939	410913,84	2210058,41
					[1]	940	410937,29	2210082,48
					[1]	941	410937,81	2210081,67
					[1]	942	410938,79	2210081,18
					[1]	943	410939,77	2210078,61
					[1]	944	410940,55	2210077,38
					[1]	945	410943,8	2210068,81
					[1]	946	410944,74	2210066,33
					[1]	947	410955,61	2210037,68
					[1]	948	410955,83	2210037,07
					[1]	949	410955,86	2210036,51
					[1]	950	410945,57	2210025,85
					[1]	951	410933,5	2210013,8
					[1]	952	410922,31	2210002,21
					[1]	953	410921,25	2210001,12
					[1]	954	410910,05	2209989,65
					[1]	955	410903,53	2209983,1
					[1]	956	410892,57	2209971,99
					[1]	957	410888,02	2209967,68
					[1]	958	410885,47	2209965,24
					[1]	959	410875,02	2209975,14
					[1]	960	410860,54	2209988,94
					[1]	961	410852,18	2209996,92
					[1]	962	410843,22	2210005,72
					[1]	963	410837,74	2210011,11
					[1]	964	410826,33	2210021,89
					[1]	965	410823,12	2210025,3
					[1]	966	410822,87	2210025,1
					[1]	967	410818,07	2210029,63
					[1]	968	410814,18	2210025,25
					[1]	969	410814,9	2210024,55
					[1]	970	410816,68	2210022,84
					[1]	971	410830,15	2210010
					[1]	972	410843,1	2209997,65
					[1]	973	410850,95	2209990,12
					[1]	974	410856,4	2209984,89
					[1]	975	410883,32	2209959,03
					[1]	976	410874,04	2209949,11

Изм.	Лист	№ докум.	Подпись	Дата	023-30-ППИМТ			Лист
					Контур	№ точки	Координата Х, м	Координата У, м
					[1]	1063	411010,62	2210083,65
					[1]	1064	411012,03	2210085,12
					[1]	1065	411025,04	2210098,88
					[1]	1066	411042,77	2210117,38
					[1]	1067	411062,25	2210137,51
					[1]	1068	411076,25	2210151,32
					[1]	1069	411081,43	2210156,81
					[1]	1070	411084,38	2210159,93
					[1]	1071	411091,46	2210167,84
					[1]	1072	411105,11	2210182,44
					[1]	1073	411119,05	2210196,74
					[1]	1074	411124,83	2210202,74
					[1]	1075	411125,64	2210205,8
					[1]	1076	411142,98	2210223,24
					[1]	1077	411143,96	2210221,96
					[1]	1078	411147,76	2210225,62
					[1]	1079	411162,42	2210204,03
					[1]	1080	411158,95	2210196,75
					[1]	1081	411161,17	2210186,32
					[1]	1082	411162,41	2210170,11
					[1]	1083	411167,14	2210170,47
					[1]	1084	411169,74	2210156,41
					[1]	1085	411176,13	2210157,56
					[1]	1086	411178	2210147,74
					[1]	1087	411179,33	2210144,35
					[1]	1088	411211,33	2209991,19
					[1]	1089	411218,25	2209992,58
					[1]	1090	411198,2	2210096,28
					[1]	1091	411195,14	2210113,17
					[1]	1092	411191,87	2210130,57
					[1]	1093	411188,73	2210146,89
					[1]	1094	411217,99	2210153,09
					[1]	1095	411247,47	2210159,17
					[1]	1096	411251,11	2210141,97
					[1]	1097	411254,5	2210125,7
					[1]	1098	411267,64	2210059,88
					[1]	1099	411271,6	2210042,72
					[1]	1100	411275,19	2210026,08
					[1]	1101	411285,08	2209975,81
					[1]	1102	411278,44	2209973,96
					[1]	1103	411257,2	2209969,51
					[1]	1104	411257,82	2209964,68
					[1]	1105	411286,62	2209970,48

Изм.	Лист	№ докум.	Подпись	Дата	023-30-ППИМТ			Лист
					Контур	№ точки	Координата Х, м	Координата У, м
					[1]	1020	410877,98	2210270,79
					[1]	1021	410878,98	2210271,31
					[1]	1022	410865,51	2210308,75
					[1]	1023	410861,1	2210321,28
					[1]	1024	410881,64	2210345,83
					[1]	1025	410903,36	2210376,01
					[1]	1026	410905,52	2210371,44
					[1]	1027	410905,65	2210371,59
					[1]	1028	410909,37	2210363,29
					[1]	1029	410913,13	2210354,88
					[1]	1030	410920	2210336,21
					[1]	1031	410926,14	2210317,11
					[1]	1032	410926,48	2210317,31
					[1]	1033	410928,63	2210311,54
					[1]	1034	410933,77	2210297,35
					[1]	1035	410940,14	2210279,83
					[1]	1036	410946,36	2210261,21
					[1]	1037	410948,09	2210256,77
					[1]	1038	410953,84	2210242,09
					[1]	1039	410960,52	2210223,81
					[1]	1040	410965,01	2210211,79
					[1]	1041	410967,91	2210204,65
					[1]	1042	410967,09	2210204,23
					[1]	1043	410970,17	2210196,19
					[1]	1044	410970,68	2210196,38
					[1]	1045	410972,63	2210191,22
					[1]	1046	410974,58	2210186,05
					[1]	1047	410980,88	2210168,39
					[1]	1048	410984,37	2210159,04
					[1]	1049	410988,25	2210148,39
					[1]	1050	410992,4	2210137,21
					[1]	1051	410995,56	2210128,5
					[1]	1052	410998	2210121,45
					[1]	1053	411001,08	2210112,89
					[1]	1054	411002,92	2210107,74
					[1]	1055	411007,57	2210094,68
					[1]	1056	411008,54	2210091,65
					[1]	1057	411008,21	2210090,04
					[1]	1058	410997,45	2210078,99
					[1]	1059	410986,05	2210066,65
					[1]	1060	410988,99	2210061,07
					[1]	1061	410998,19	2210070,72
					[1]	1062	411008,17	2210081,92

Контур	№ точки	Координата Х, м	Координата У, м
[1]	1149	411342,67	2209391,37
[1]	1150	411302,09	2209593,56
[1]	1151	411290,41	2209648,41
[1]	1152	411286,4	2209666,09
[1]	1153	411283,16	2209680,97
[1]	1154	411281,3	2209689,54
[1]	1155	411279,44	2209698,12
[1]	1156	411276,02	2209714,79
[1]	1157	411275,74	2209714,75
[1]	1158	411272,52	2209731,84
[1]	1159	411268,92	2209748,26
[1]	1160	411262,19	2209781,59
[1]	1161	411258,77	2209799,53
[1]	1162	411274,23	2209802,57
[1]	1163	411278,91	2209803,45
[1]	1164	411283,58	2209804,37
[1]	1165	411289,29	2209805,47
[1]	1166	411318,73	2209811,55
[1]	1167	411319,9	2209805,31
[1]	1168	411322,81	2209793,76
[1]	1169	411322,03	2209793,6
[1]	1170	411325,27	2209776,15
[1]	1171	411326,6	2209776,4
[1]	1172	411330	2209759,92
[1]	1173	411333,57	2209742,98
[1]	1174	411336,95	2209726,14
[1]	1175	411337,34	2209726,21
[1]	1176	411340,23	2209709,61
[1]	1177	411339,32	2209709,44
[1]	1178	411342,7	2209692,56
[1]	1179	411343,67	2209692,72
[1]	1180	411346,78	2209677,38
[1]	1181	411345,79	2209677,17
[1]	1182	411349,31	2209660,4
[1]	1183	411350,25	2209660,61
[1]	1184	411353,98	2209644,02
[1]	1185	411357,66	2209627,39
[1]	1186	411360,19	2209610,94
[1]	1187	411332,35	2209604,83
[1]	1188	411333,03	2209600,81
[1]	1189	411361,13	2209606,16
[1]	1190	411362,37	2209606,27
[1]	1191	411365,88	2209588,5

Изм.	Лист	№ докум.	Подпись	Дата
<b>023-30-ППИМТ</b>				Лист

Контур	№ точки	Координата Х, м	Координата У, м
[1]	1106	411287,94	2209964,36
[1]	1107	411290,39	2209953,62
[1]	1108	411291,29	2209948,56
[1]	1109	411293,57	2209936,66
[1]	1110	411293,76	2209935,69
[1]	1111	411295,71	2209925,6
[1]	1112	411297,01	2209919,44
[1]	1113	411298,7	2209911,24
[1]	1114	411300,57	2209902,61
[1]	1115	411304,01	2209885,53
[1]	1116	411303,7	2209885,47
[1]	1117	411305,82	2209874,3
[1]	1118	411306,83	2209868,92
[1]	1119	411308,84	2209860,03
[1]	1120	411310,63	2209852,14
[1]	1121	411311,88	2209846,83
[1]	1122	411314,08	2209836,94
[1]	1123	411314,21	2209836,33
[1]	1124	411314,97	2209832,82
[1]	1125	411316,62	2209825,31
[1]	1126	411318,16	2209818,32
[1]	1127	411287,93	2209812,34
[1]	1128	411272,88	2209809,43
[1]	1129	411257,42	2209806,4
[1]	1130	411256,86	2209808,04
[1]	1131	411253,64	2209823,69
[1]	1132	411253,28	2209825,66
[1]	1133	411250,58	2209840,26
[1]	1134	411249,09	2209847,36
[1]	1135	411247,21	2209856,12
[1]	1136	411245,85	2209863,19
[1]	1137	411240,19	2209889,31
[1]	1138	411237,24	2209904,02
[1]	1139	411236,1	2209909,73
[1]	1140	411234,49	2209919,38
[1]	1141	411233,79	2209923,29
[1]	1142	411230,64	2209939,31
[1]	1143	411230,43	2209940,36
[1]	1144	411229,7	2209940,17
[1]	1145	411228,92	2209943,96
[1]	1146	411221,54	2209942,33
[1]	1147	411322,26	2209460,23
[1]	1148	411337,23	2209390,34

Изм.	Лист	№ докум.	Подпись	Дата
<b>023-30-ППИМТ</b>				Лист



Контур	№ точки	Координата Х, м	Координата У, м
[1]	1235	411497,9	2209401,61
[1]	1236	411477,56	2209398,13
[1]	1237	411473,15	2209419,03
[1]	1238	411473,3	2209419,73
[1]	1239	411470,35	2209434,14
[1]	1240	411466,8	2209451,45
[1]	1241	411463,71	2209466,06
[1]	1242	411464,5	2209466,23
[1]	1243	411460,92	2209483,6
[1]	1244	411460,33	2209483,46
[1]	1245	411458,3	2209492,08
[1]	1246	411457,24	2209496,99
[1]	1247	411457,56	2209497,09
[1]	1248	411457,1	2209498,76
[1]	1249	411456,09	2209503,21
[1]	1250	411456,35	2209503,26
[1]	1251	411452,93	2209519,43
[1]	1252	411449,14	2209536,49
[1]	1253	411445,71	2209552,76
[1]	1254	411445,41	2209554,07
[1]	1255	411446,16	2209554,2
[1]	1256	411442,98	2209569,68
[1]	1257	411442,93	2209569,91
[1]	1258	411441,93	2209569,72
[1]	1259	411438,66	2209586,3
[1]	1260	411435,12	2209603,15
[1]	1261	411433,14	2209612,52
[1]	1262	411431,59	2209619,89
[1]	1263	411430,8	2209624,83
[1]	1264	411429,04	2209632,22
[1]	1265	411428,22	2209636,44
[1]	1266	411427,08	2209641,56
[1]	1267	411428,1	2209641,78
[1]	1268	411424,9	2209658,03
[1]	1269	411420,97	2209675,75
[1]	1270	411417,55	2209691,17
[1]	1271	411416,06	2209698,63
[1]	1272	411415,45	2209701,72
[1]	1273	411414,25	2209708,57
[1]	1274	411413,54	2209708,43
[1]	1275	411413,26	2209708,42
[1]	1276	411411,94	2209715,21
[1]	1277	411410	2209724,73

Лист

023-30-ППИМТ

Имя	Лист	№ докум.	Подпись	Дата

Контур	№ точки	Координата Х, м	Координата У, м
[1]	1192	411366,24	2209587,96
[1]	1193	411368,55	2209576,71
[1]	1194	411369,36	2209572,09
[1]	1195	411370,11	2209568,19
[1]	1196	411372,66	2209555,57
[1]	1197	411373,46	2209551,68
[1]	1198	411374,75	2209545,69
[1]	1199	411374,81	2209544,44
[1]	1200	411379,47	2209522,18
[1]	1201	411380,6	2209516,62
[1]	1202	411382,96	2209504,9
[1]	1203	411386,45	2209488,09
[1]	1204	411387,92	2209481,21
[1]	1205	411390,28	2209471,02
[1]	1206	411393,01	2209456,43
[1]	1207	411393,44	2209454,44
[1]	1208	411396,23	2209438,76
[1]	1209	411399,35	2209421,51
[1]	1210	411399,42	2209421,13
[1]	1211	411402,79	2209403,78
[1]	1212	411406,63	2209382,98
[1]	1213	411393,86	2209379,76
[1]	1214	411385,72	2209377,97
[1]	1215	411343,37	2209368,37
[1]	1216	411345,21	2209361,62
[1]	1217	411349,48	2209362,5
[1]	1218	411363,02	2209365,57
[1]	1219	411364,33	2209365,86
[1]	1220	411364,34	2209366,08
[1]	1221	411388,56	2209371,8
[1]	1222	411388,69	2209371,23
[1]	1223	411400,88	2209373,99
[1]	1224	411407,82	2209375,54
[1]	1225	411430,44	2209381,54
[1]	1226	411442,67	2209384,8
[1]	1227	411446,79	2209385,9
[1]	1228	411456,3	2209387,6
[1]	1229	411472,08	2209390,47
[1]	1230	411481,39	2209391,75
[1]	1231	411498,42	2209394,87
[1]	1232	411500,02	2209395,17
[1]	1233	411506,26	2209398
[1]	1234	411503,83	2209404,2

Лист

023-30-ППИМТ

Имя	Лист	№ докум.	Подпись	Дата

Изм.	Лист	№ докум.	Подпись	Дата	023-30-ППИМТ			Лист
					Контур	№ точки	Координата Х, м	Координата У, м
					[1]	1321	411518,71	2209498,05
					[1]	1322	411522	2209482,36
					[1]	1323	411525,06	2209467,65
					[1]	1324	411526,64	2209460,05
					[1]	1325	411529,21	2209448,23
					[1]	1326	411532,55	2209431,13
					[1]	1327	411535,5	2209416,22
					[1]	1328	411541,06	2209406,73
					[1]	1329	411573,17	2209411,17
					[1]	1330	411572,82	2209418,19
					[1]	1331	411544,55	2209414,28
					[1]	1332	411544,15	2209414,96
					[1]	1333	411541,02	2209417,48
					[1]	1334	411539,65	2209423,61
					[1]	1335	411536,95	2209435,94
					[1]	1336	411534,13	2209448,72
					[1]	1337	411534,41	2209449,05
					[1]	1338	411533,94	2209451,22
					[1]	1339	411532,76	2209454,82
					[1]	1340	411532,42	2209456,93
					[1]	1341	411530,82	2209465,99
					[1]	1342	411527,24	2209482,82
					[1]	1343	411523,91	2209498,96
					[1]	1344	411520,61	2209515,59
					[1]	1345	411517,21	2209532,47
					[1]	1346	411513,86	2209548,92
					[1]	1347	411509,94	2209565,16
					[1]	1348	411506,19	2209581,86
					[1]	1349	411502,34	2209599,12
					[1]	1350	411498,95	2209615,87
					[1]	1351	411497,47	2209623,57
					[1]	1352	411495,63	2209632,8
					[1]	1353	411496,94	2209633,34
					[1]	1354	411523,03	2209638,27
					[1]	1355	411522,04	2209643,6
					[1]	1356	411494,66	2209638,04
					[1]	1357	411493,69	2209642,59
					[1]	1358	411492,51	2209648,48
					[1]	1359	411491,28	2209654,41
					[1]	1360	411491,15	2209655,19
					[1]	1361	411488,89	2209671,85
					[1]	1362	411487,91	2209671,64
					[1]	1363	411485,92	2209681,65

Изм.	Лист	№ докум.	Подпись	Дата	023-30-ППИМТ			Лист
					Контур	№ точки	Координата Х, м	Координата У, м
					[1]	1278	411408,61	2209731,81
					[1]	1279	411407,58	2209737,2
					[1]	1280	411403,52	2209757,73
					[1]	1281	411400,47	2209773,15
					[1]	1282	411401,15	2209773,29
					[1]	1283	411397,51	2209791,48
					[1]	1284	411391,16	2209822,53
					[1]	1285	411392,36	2209825,74
					[1]	1286	411393,36	2209825,93
					[1]	1287	411394,19	2209826,25
					[1]	1288	411403,84	2209828,32
					[1]	1289	411418,88	2209831,54
					[1]	1290	411448,09	2209837,63
					[1]	1291	411448,57	2209835,81
					[1]	1292	411451,03	2209824,36
					[1]	1293	411454,23	2209809,52
					[1]	1294	411455,64	2209802,94
					[1]	1295	411458,86	2209787,57
					[1]	1296	411462,09	2209772,25
					[1]	1297	411465,92	2209753,41
					[1]	1298	411469,33	2209737,58
					[1]	1299	411472,82	2209720,42
					[1]	1300	411476,04	2209703,75
					[1]	1301	411479,25	2209688,32
					[1]	1302	411479,23	2209687,59
					[1]	1303	411482,91	2209670,69
					[1]	1304	411486,32	2209654,17
					[1]	1305	411485,9	2209654,08
					[1]	1306	411489,28	2209636,76
					[1]	1307	411490,19	2209632,26
					[1]	1308	411490,57	2209632,32
					[1]	1309	411490,95	2209631,14
					[1]	1310	411494,39	2209614,53
					[1]	1311	411496,08	2209606,28
					[1]	1312	411497,68	2209598,29
					[1]	1313	411501,34	2209580,86
					[1]	1314	411503,35	2209570,78
					[1]	1315	411504,66	2209564,54
					[1]	1316	411504,87	2209563,36
					[1]	1317	411509,19	2209544,42
					[1]	1318	411511,91	2209531,83
					[1]	1319	411511,59	2209531,76
					[1]	1320	411515,28	2209514,91

Изм.	Лист	№ докум.	Подпись	Дата	023-30-ППИМТ			Лист
[1]	1407	411579,74	Координата Х, м	Координата У, м				
[1]	1408	411583,45	2209527,74	2209511,19				
[1]	1409	411590,7	2209477,91	2209460,56				
[1]	1410	411593,98	2209444,17	2209427,94				
[1]	1411	411598,08	2209428,72	2209416,37				
[1]	1412	411601,38	2209445	2209464,37				
[1]	1413	411605,7	2209480,01	2209485,07				
[1]	1414	411602,42	2209485,62	2209497				
[1]	1415	411598,41	2209497,14	2209503,96				
[1]	1416	411595,22	2209504,09	2209512,3				
[1]	1417	411595,87	2209528,74	2209544,85				
[1]	1418	411594,9	2209546,18	2209555,63				
[1]	1419	411594,01	2209566,17	2209561,03				
[1]	1420	411591,62	2209579,18	2209594,57				
[1]	1421	411592,29	2209594,76	2209610,12				
[1]	1422	411590,84	2209611,93	2209628,85				
[1]	1423	411588,27	2209637,42	2209642,76				
[1]	1424	411584,72	2209643,24	2209645,84				
[1]	1425	411584,72	2209654	2209668,46				
[1]	1426	411581,08	2209685,46	2209701,81				
[1]	1427	411581,73	2209735,41	2209752,29				
[1]	1428	411579,51	2209759,96	2209768,56				
[1]	1429	411578,61	2209781,65					
[1]	1430	411577,53						
[1]	1431	411573,74						
[1]	1432	411570,39						
[1]	1433	411571,2						
[1]	1434	411567,71						
[1]	1435	411567,29						
[1]	1436	411564,02						
[1]	1437	411562,26						
[1]	1438	411561,16						
[1]	1439	411561,37						
[1]	1440	411560,88						
[1]	1441	411558,82						
[1]	1442	411555,94						
[1]	1443	411552,23						
[1]	1444	411549,06						
[1]	1445	411542,57						
[1]	1446	411539,3						
[1]	1447	411537,83						
[1]	1448	411536,37						
[1]	1449	411533,99						

Изм.	Лист	№ докум.	Подпись	Дата	023-30-ППИМТ			Лист
[1]	1364	411483,35	Координата Х, м	Координата У, м				
[1]	1365	411481,11	2209694,16	2209705,06				
[1]	1366	411479,66	2209712,21	2209721,45				
[1]	1367	411477,8	2209738,28	2209761,25				
[1]	1368	411474,22	2209761,85	2209769,86				
[1]	1369	411469,07	2209770,24	2209780,27				
[1]	1370	411469,24	2209789,13	2209790,01				
[1]	1371	411467,38	2209796,48	2209804,99				
[1]	1372	411467,08	2209821,86	2209851,2				
[1]	1373	411465,06	2209838,98	2209833,83				
[1]	1374	411463,3	2209844,58	2209817,41				
[1]	1375	411463,14	2209845,36	2209800,62				
[1]	1376	411462,04	2209784	2209783,84				
[1]	1377	411460,48	2209766,84	2209749,42				
[1]	1378	411457,36	2209741,93	2209733,55				
[1]	1379	411454,24	2209717,16	2209700,67				
[1]	1380	411483,38	2209689,45	2209666,99				
[1]	1381	411483,27	2209683,69	2209656,93				
[1]	1382	411513,48	2209666,99	2209645,08				
[1]	1383	411517,09	2209666,99	2209628,18				
[1]	1384	411520,7	2209611,15	2209611,15				
[1]	1385	411524,23	2209602,98	2209602,19				
[1]	1386	411527,65	2209602,98	2209594,94				
[1]	1387	411526,87	2209602,19	2209577,57				
[1]	1388	411531,39	2209577,57	2209556,74				
[1]	1389	411534,58	2209544,12					
[1]	1390	411535,98						
[1]	1391	411537,71						
[1]	1392	411540,99						
[1]	1393	411544,47						
[1]	1394	411546,69						
[1]	1395	411547,83						
[1]	1396	411550,69						
[1]	1397	411552,78						
[1]	1398	411555,29						
[1]	1399	411558,73						
[1]	1400	411562,2						
[1]	1401	411563,48						
[1]	1402	411563,93						
[1]	1403	411565,6						
[1]	1404	411569,2						
[1]	1405	411573,45						
[1]	1406	411576,03						

Контур	№ точки	Координата X, м	Координата Y, м
[1]	1493	411633,31	2209503,67
[1]	1494	411631,36	2209497,28
[1]	1495	411634,06	2209497,88
[1]	1496	411641,54	2209499,88
[1]	1497	411640,53	2209504,81
[1]	1498	411638,8	2209511,57
[1]	1499	411637,48	2209524,5
[1]	1500	411636,81	2209533,68
[1]	1501	411637,58	2209536,95
[1]	1502	411635,72	2209547,41
[1]	1503	411635,5	2209548,86
[1]	1504	411634,38	2209548,69
[1]	1505	411633,65	2209553,54
[1]	1506	411633,49	2209556,41
[1]	1507	411632,87	2209560,32
[1]	1508	411630,68	2209567,31
[1]	1509	411627,26	2209593,02
[1]	1510	411627,03	2209594,47
[1]	1511	411626,51	2209595,88
[1]	1512	411618,32	2209645,56
[1]	1513	411617,21	2209652,78
[1]	1514	411617,77	2209655,85
[1]	1515	411619,32	2209658,29
[1]	1516	411619,36	2209658,54
[1]	1517	411626,41	2209664,23
[1]	1518	411622,37	2209683,79
[1]	1519	411618,04	2209705,89
[1]	1520	411583,03	2209868,65
[1]	1521	411582,06	2209872,91
[1]	1522	411582,05	2209873,11
[1]	1523	411577,67	2209892,05
[1]	1524	411571,29	2209922,61
[1]	1525	411566,58	2209943,99
[1]	1526	411563,76	2209957,13
[1]	1527	411556,75	2209990,03
[1]	1528	411557,2	2209990,72
[1]	1529	411553,98	2210007,46
[1]	1530	411549,38	2210030,67
[1]	1531	411546,29	2210046,23
[1]	1532	411542,72	2210062,97
[1]	1533	411539,13	2210079,77
[1]	1534	411535,43	2210097,13
[1]	1535	411535,52	2210097,37

Лист

023-30-ППИМТ

Изм.	Лист	№ докум.	Подпись	Дата

Контур	№ точки	Координата X, м	Координата Y, м
[1]	1450	411529,21	2209801,86
[1]	1451	411525,49	2209819,1
[1]	1452	411522,36	2209833,95
[1]	1453	411519,44	2209849,74
[1]	1454	411519,19	2209851,85
[1]	1455	411534,38	2209854,93
[1]	1456	411544,05	2209856,9
[1]	1457	411549,23	2209857,95
[1]	1458	411549,77	2209858,26
[1]	1459	411566,05	2209861,48
[1]	1460	411577,34	2209863,67
[1]	1461	411581,5	2209846,29
[1]	1462	411582,53	2209846,51
[1]	1463	411585,91	2209830,87
[1]	1464	411589,54	2209814,09
[1]	1465	411593,1	2209797,4
[1]	1466	411596,72	2209780,81
[1]	1467	411600,47	2209764,18
[1]	1468	411602,33	2209755,26
[1]	1469	411603,89	2209747,36
[1]	1470	411604,39	2209746,71
[1]	1471	411608,07	2209730,7
[1]	1472	411607,63	2209730,59
[1]	1473	411610,72	2209714,35
[1]	1474	411613,54	2209697,86
[1]	1475	411617,01	2209680,95
[1]	1476	411619,71	2209665,76
[1]	1477	411618,27	2209663,14
[1]	1478	411610,51	2209660,95
[1]	1479	411615,75	2209631,1
[1]	1480	411619,64	2209613,32
[1]	1481	411619,91	2209611,17
[1]	1482	411619,82	2209608,31
[1]	1483	411621,33	2209601,3
[1]	1484	411621,42	2209599,63
[1]	1485	411622,34	2209591,23
[1]	1486	411622,95	2209583,89
[1]	1487	411624,89	2209566,62
[1]	1488	411626,06	2209566,79
[1]	1489	411629,47	2209536,52
[1]	1490	411630,91	2209534,13
[1]	1491	411631,94	2209534,11
[1]	1492	411632,41	2209531,63

Лист

023-30-ППИМТ

Изм.	Лист	№ докум.	Подпись	Дата

Контур	№ точки	Координата Х, м	Координата У, м
[1]	1579	411456,62	2210469,14
[1]	1580	411456,52	2210468,91
[1]	1581	411457,32	2210464,52
[1]	1582	411457,66	2210464,16
[1]	1583	411459,19	2210456,52
[1]	1584	411461,4	2210444,36
[1]	1585	411460,89	2210444,23
[1]	1586	411461,49	2210440,46
[1]	1587	411462,09	2210440,51
[1]	1588	411466,16	2210418,37
[1]	1589	411465,67	2210418,27
[1]	1590	411467,26	2210409,72
[1]	1591	411468,02	2210408,89
[1]	1592	411469,2	2210401,83
[1]	1593	411470,53	2210396,06
[1]	1594	411472,53	2210385,69
[1]	1595	411472,12	2210385,7
[1]	1596	411475,22	2210371,09
[1]	1597	411475,36	2210370,4
[1]	1598	411475,81	2210370,52
[1]	1599	411477,97	2210359,87
[1]	1600	411477,55	2210359,53
[1]	1601	411478,73	2210353,64
[1]	1602	411479,1	2210353,27
[1]	1603	411481,16	2210342,73
[1]	1604	411482,67	2210334,27
[1]	1605	411483,86	2210327,71
[1]	1606	411484,8	2210322,5
[1]	1607	411485,45	2210318,83
[1]	1608	411485,99	2210316,06
[1]	1609	411486,95	2210310,81
[1]	1610	411488,56	2210302,59
[1]	1611	411491,63	2210286,99
[1]	1612	411495,22	2210270,37
[1]	1613	411496,9	2210260,93
[1]	1614	411497,86	2210256,48
[1]	1615	411498,61	2210252,58
[1]	1616	411500,81	2210242,31
[1]	1617	411504,28	2210226,35
[1]	1618	411505,63	2210220,21
[1]	1619	411504,84	2210220,06
[1]	1620	411475,21	2210213,42
[1]	1621	411475	2210213,12

Лист

023-30-ППИМТ

Изм.	Лист	№ докум.	Подпись	Дата

Контур	№ точки	Координата Х, м	Координата У, м
[1]	1536	411534,05	2210104,79
[1]	1537	411533,82	2210105,01
[1]	1538	411530,88	2210119,73
[1]	1539	411526,74	2210139,26
[1]	1540	411526,95	2210139,3
[1]	1541	411525,27	2210147,69
[1]	1542	411524,34	2210152,26
[1]	1543	411521,92	2210164,27
[1]	1544	411518,59	2210181,31
[1]	1545	411515,39	2210197,71
[1]	1546	411513,42	2210212,24
[1]	1547	411512,69	2210212,92
[1]	1548	411511,71	2210217,47
[1]	1549	411511,4	2210218,4
[1]	1550	411511,22	2210219,07
[1]	1551	411511,62	2210219,18
[1]	1552	411511,62	2210219,65
[1]	1553	411510,28	2210225,93
[1]	1554	411509,67	2210227,31
[1]	1555	411508,77	2210231,81
[1]	1556	411508,29	2210234,15
[1]	1557	411507,33	2210237,63
[1]	1558	411504,13	2210254,01
[1]	1559	411500,55	2210271,9
[1]	1560	411497,21	2210287,8
[1]	1561	411493,88	2210304,45
[1]	1562	411490,86	2210321,04
[1]	1563	411490,57	2210320,99
[1]	1564	411487,14	2210337,87
[1]	1565	411485,5	2210346,13
[1]	1566	411483,85	2210354,38
[1]	1567	411480,33	2210370,9
[1]	1568	411476,8	2210388,98
[1]	1569	411473,17	2210406,87
[1]	1570	411469,47	2210424,48
[1]	1571	411469,7	2210424,84
[1]	1572	411469,57	2210425,46
[1]	1573	411468,43	2210430,44
[1]	1574	411467,58	2210435,17
[1]	1575	411466,12	2210442,15
[1]	1576	411462,41	2210459,1
[1]	1577	411459,72	2210473,12
[1]	1578	411456,01	2210472,41

Лист

023-30-ППИМТ

Изм.	Лист	№ докум.	Подпись	Дата

Контур	№ точки	Координата Х, м	Координата У, м
[1]	1665	411417,31	2210321,18
[1]	1666	411419,44	2210309,18
[1]	1667	411420,33	2210304,68
[1]	1668	411423,01	2210289,83
[1]	1669	411423,16	2210288,77
[1]	1670	411425,96	2210273,16
[1]	1671	411429,04	2210256,18
[1]	1672	411429,28	2210255,11
[1]	1673	411432,74	2210239,11
[1]	1674	411434,74	2210229,9
[1]	1675	411436,42	2210222,14
[1]	1676	411437,81	2210215,79
[1]	1677	411439,22	2210209,32
[1]	1678	411436,98	2210205,99
[1]	1679	411426,51	2210203,59
[1]	1680	411426,37	2210203,94
[1]	1681	411421,43	2210202,88
[1]	1682	411421,53	2210202,59
[1]	1683	411408,36	2210199,45
[1]	1684	411380,51	2210193,08
[1]	1685	411377,02	2210209,98
[1]	1686	411376,81	2210209,94
[1]	1687	411375,01	2210218,55
[1]	1688	411373,19	2210226,37
[1]	1689	411371,49	2210234,88
[1]	1690	411369,98	2210242,41
[1]	1691	411368,66	2210249,97
[1]	1692	411366,7	2210260,09
[1]	1693	411363,77	2210276,92
[1]	1694	411357,38	2210310,5
[1]	1695	411353,83	2210327,47
[1]	1696	411350,6	2210343,64
[1]	1697	411346,96	2210361,05
[1]	1698	411344,05	2210376,46
[1]	1699	411340,96	2210393,38
[1]	1700	411337,2	2210410,28
[1]	1701	411331,56	2210409,04
[1]	1702	411336	2210388,56
[1]	1703	411335,3	2210388,41
[1]	1704	411338,26	2210376,4
[1]	1705	411341,66	2210359,41
[1]	1706	411341,7	2210359,08
[1]	1707	411340,98	2210358,94

Лист

023-30-ППИМТ

Изм.	Лист	№ докум.	Подпись	Дата

Контур	№ точки	Координата Х, м	Координата У, м
[1]	1622	411445,16	2210206,53
[1]	1623	411441,56	2210221,82
[1]	1624	411437,96	2210238,41
[1]	1625	411436,51	2210245,28
[1]	1626	411435,79	2210249,5
[1]	1627	411434,65	2210255,13
[1]	1628	411434,4	2210255,1
[1]	1629	411431,47	2210271,77
[1]	1630	411430,41	2210277,78
[1]	1631	411428,25	2210288,35
[1]	1632	411427,95	2210290,1
[1]	1633	411424,94	2210307,25
[1]	1634	411421,74	2210324,45
[1]	1635	411422	2210324,5
[1]	1636	411420,57	2210332,13
[1]	1637	411419,75	2210336,09
[1]	1638	411418,59	2210340,64
[1]	1639	411418,86	2210340,7
[1]	1640	411415,97	2210356,73
[1]	1641	411415,87	2210357,16
[1]	1642	411415,65	2210357,11
[1]	1643	411412,51	2210374,12
[1]	1644	411409,37	2210391,54
[1]	1645	411407,69	2210399,7
[1]	1646	411405,68	2210409,48
[1]	1647	411404,6	2210415,48
[1]	1648	411402,22	2210426,81
[1]	1649	411398,19	2210445,91
[1]	1650	411396,06	2210455,61
[1]	1651	411391,8	2210454,76
[1]	1652	411394,55	2210440,86
[1]	1653	411397,18	2210428,11
[1]	1654	411398,19	2210423,21
[1]	1655	411401,47	2210406,69
[1]	1656	411404,51	2210389,76
[1]	1657	411404,63	2210388,94
[1]	1658	411406,39	2210380,66
[1]	1659	411408,16	2210371,96
[1]	1660	411409,14	2210366,78
[1]	1661	411410,74	2210357,25
[1]	1662	411411,08	2210354,98
[1]	1663	411412,37	2210347,98
[1]	1664	411414,18	2210338,16

Лист

023-30-ППИМТ

Изм.	Лист	№ докум.	Подпись	Дата

Контур	№ точки	Координата X, м	Координата Y, м
[1.1]	1708	411344,43	2210342,64
[1.1]	1709	411345,26	2210342,77
[1.1]	1710	411348,27	2210325,94
[1.1]	1711	411352,07	2210309,01
[1.1]	1712	411353,68	2210300,02
[1.1]	1713	411355,08	2210292,23
[1.1]	1714	411358,48	2210276,03
[1.1]	1715	411358,65	2210275,49
[1.1]	1716	411361,87	2210258,84
[1.1]	1717	411364,97	2210241,69
[1.1]	1718	411366,7	2210232,94
[1.1]	1719	411366,41	2210232,88
[1.1]	1720	411367,84	2210225,45
[1.1]	1721	411368,21	2210225,06
[1.1]	1722	411368	2210224,63
[1.1]	1723	411368,84	2210220,3
[1.1]	1724	411369,22	2210220,03
[1.1]	1	411371,51	2210208,54
Внутренний контур 1			
[1.1]	1725	411564,7	2209868,35
[1.1]	1726	411547,33	2209864,92
[1.1]	1727	411546,74	2209864,59
[1.1]	1728	411542,66	2209863,76
[1.1]	1729	411525,06	2209860,18
[1.1]	1730	411517,24	2209858,7
[1.1]	1731	411516,79	2209860,62
[1.1]	1732	411513,2	2209877,5
[1.1]	1733	411508,88	2209900,92
[1.1]	1734	411508,29	2209901,94
[1.1]	1735	411506,62	2209909,86
[1.1]	1736	411502,05	2209933,34
[1.1]	1737	411498,7	2209949,64
[1.1]	1738	411496,23	2209961,54
[1.1]	1739	411492,89	2209978,13
[1.1]	1740	411489,63	2209994,15
[1.1]	1741	411486,23	2210011,19
[1.1]	1742	411516,09	2210017,06
[1.1]	1743	411515,2	2210023,04
[1.1]	1744	411509,19	2210021,61
[1.1]	1745	411490,93	2210017,81
[1.1]	1746	411484,94	2210017,8
[1.1]	1747	411481,95	2210032,64
[1.1]	1748	411477,83	2210050,49

Изм.	Лист	№ докум.	Подпись	Дата	Лист
<b>023-30-ППИМТ</b>					

Контур	№ точки	Координата X, м	Координата Y, м
[1.1]	1749	411470,72	2210083,74
[1.1]	1750	411467,17	2210100,29
[1.1]	1751	411463,73	2210117
[1.1]	1752	411458,1	2210143,86
[1.1]	1753	411456,78	2210150,03
[1.1]	1754	411451,54	2210174,47
[1.1]	1755	411449,02	2210186,13
[1.1]	1756	411446,39	2210200,93
[1.1]	1757	411476,51	2210207,54
[1.1]	1758	411506,1	2210214,41
[1.1]	1759	411506,57	2210213,8
[1.1]	1760	411507,98	2210206,82
[1.1]	1761	411508,59	2210203,56
[1.1]	1762	411509,86	2210196,79
[1.1]	1763	411512,09	2210186,45
[1.1]	1764	411513,31	2210179,58
[1.1]	1765	411516,77	2210163,01
[1.1]	1766	411523,51	2210128,51
[1.1]	1767	411526,7	2210112,37
[1.1]	1768	411531,39	2210089,61
[1.1]	1769	411533,71	2210078,56
[1.1]	1770	411537,1	2210061,86
[1.1]	1771	411540,81	2210045,15
[1.1]	1772	411542,57	2210036,71
[1.1]	1773	411544,06	2210029,57
[1.1]	1774	411544,06	2210029,32
[1.1]	1775	411544,53	2210027,59
[1.1]	1776	411545,54	2210022,75
[1.1]	1777	411545,81	2210022,75
[1.1]	1778	411545,93	2210022,53
[1.1]	1779	411546,47	2210020,95
[1.1]	1780	411550,83	2209998,65
[1.1]	1781	411555,91	2209973,65
[1.1]	1782	411562,93	2209938,78
[1.1]	1783	411566,47	2209921,01
[1.1]	1784	411567,4	2209916,18
[1.1]	1785	411570,46	2209900,55
[1.1]	1786	411576,55	2209871,85
[1.1]	1787	411576,01	2209870,54
[1.1]	1725	411564,7	2209868,35
Внутренний контур 2			
[1.2]	1788	411510,32	2209859,55
[1.2]	1789	411508,17	2209857,26

Изм.	Лист	№ докум.	Подпись	Дата	Лист
<b>023-30-ППИМТ</b>					

Контур	№ точки	Координата Х, м	Координата У, м
[1.2]	1833	411441,26	2210200,01
[1.2]	1834	411444,42	2210185,15
[1.2]	1835	411447,9	2210168,5
[1.2]	1836	411448,15	2210167,35
[1.2]	1837	411449,8	2210159,24
[1.2]	1838	411451,68	2210150,2
[1.2]	1839	411457,14	2210123,95
[1.2]	1840	411459,93	2210110,5
[1.2]	1841	411464,15	2210090,16
[1.2]	1842	411465,7	2210083
[1.2]	1843	411466,21	2210082,26
[1.2]	1844	411468,82	2210066,43
[1.2]	1845	411472,21	2210049,95
[1.2]	1846	411475,57	2210034,38
[1.2]	1847	411479,44	2210015,91
[1.2]	1848	411480,21	2210010,63
[1.2]	1849	411480,75	2210008,1
[1.2]	1850	411481,14	2210007,87
[1.2]	1851	411484,16	2209993,5
[1.2]	1852	411494,5	2209944,12
[1.2]	1853	411502,17	2209907,54
[1.2]	1854	411511,62	2209861,58
[1.2]	1788	411510,32	2209859,35
Внутренний контур 3			
[1.3]	1855	411444,58	2209855,54
[1.3]	1856	411443,61	2209860,55
[1.3]	1857	411442,93	2209864,05
[1.3]	1858	411441,21	2209872,92
[1.3]	1859	411439,93	2209879,35
[1.3]	1860	411438,22	2209887,8
[1.3]	1861	411436,79	2209894,69
[1.3]	1862	411435,58	2209900,52
[1.3]	1863	411433,96	2209908,21
[1.3]	1864	411432,94	2209913,33
[1.3]	1865	411429,49	2209929,72
[1.3]	1866	411427,07	2209941,92
[1.3]	1867	411426,22	2209946,35
[1.3]	1868	411425,64	2209949,23
[1.3]	1869	411424,46	2209954,62
[1.3]	1870	411422,81	2209962,23
[1.3]	1871	411420,61	2209973,26
[1.3]	1872	411419,87	2209976,88
[1.3]	1873	411419,15	2209980,47

Лист

023-30-ППИМТ

Изм.	Лист	№ докум.	Подпись	Дата

Контур	№ точки	Координата Х, м	Координата У, м
[1.2]	1790	411482,09	2209851,39
[1.2]	1791	411451,84	2209845,65
[1.2]	1792	411450,7	2209851,31
[1.2]	1793	411447,47	2209865,79
[1.2]	1794	411447,92	2209866,74
[1.2]	1795	411447,68	2209867,92
[1.2]	1796	411446,64	2209869,82
[1.2]	1797	411444,1	2209882,24
[1.2]	1798	411437,5	2209914,45
[1.2]	1799	411434,79	2209931,63
[1.2]	1800	411433,06	2209940,67
[1.2]	1801	411433,44	2209942,21
[1.2]	1802	411432,7	2209946,28
[1.2]	1803	411431,62	2209947,9
[1.2]	1804	411428,22	2209964,86
[1.2]	1805	411424,66	2209982
[1.2]	1806	411422,46	2209992,39
[1.2]	1807	411421,23	2209998,09
[1.2]	1808	411421,27	2209998,61
[1.2]	1809	411444,78	2210000,98
[1.2]	1810	411444,34	2210005,9
[1.2]	1811	411420,28	2210003,3
[1.2]	1812	411415,29	2210026,82
[1.2]	1813	411411,91	2210042,55
[1.2]	1814	411409,46	2210053,76
[1.2]	1815	411406,06	2210070,73
[1.2]	1816	411402,55	2210087,28
[1.2]	1817	411399,03	2210104,02
[1.2]	1818	411391,85	2210137,9
[1.2]	1819	411388,44	2210154,26
[1.2]	1820	411388,89	2210154,43
[1.2]	1821	411385,34	2210170,76
[1.2]	1822	411384,98	2210170,68
[1.2]	1823	411381,31	2210187,2
[1.2]	1824	411381,94	2210187,35
[1.2]	1825	411382,07	2210187,81
[1.2]	1826	411395,8	2210190,78
[1.2]	1827	411411,19	2210194,19
[1.2]	1828	411437,94	2210200,5
[1.2]	1829	411438,8	2210200,64
[1.2]	1830	411440,67	2210200,16
[1.2]	1831	411440,77	2210200,18
[1.2]	1832	411440,78	2210200,14

Лист

023-30-ППИМТ

Изм.	Лист	№ докум.	Подпись	Дата



Контур	№ точки	Координата Х, м	Координата У, м
[1.3]	1917	411351,72	2210006,92
[1.3]	1918	411353,87	2209996,12
[1.3]	1919	411354,21	2209996,16
[1.3]	1920	411355,34	2209990,32
[1.3]	1921	411356,92	2209982,93
[1.3]	1922	411359,67	2209967,86
[1.3]	1923	411363,14	2209950,99
[1.3]	1924	411364,1	2209946,01
[1.3]	1925	411366,23	2209934,89
[1.3]	1926	411369,51	2209918,16
[1.3]	1927	411372,25	2209905,19
[1.3]	1928	411374,22	2209895,89
[1.3]	1929	411376,79	2209883,65
[1.3]	1930	411379,88	2209868,5
[1.3]	1931	411380,94	2209863,62
[1.3]	1932	411381,59	2209863,2
[1.3]	1933	411383,48	2209853,61
[1.3]	1934	411383,16	2209852,85
[1.3]	1935	411383,35	2209851,71
[1.3]	1936	411383,92	2209851,34
[1.3]	1937	411384,56	2209848,18
[1.3]	1938	411384,27	2209847,26
[1.3]	1939	411385,93	2209839,14
[1.3]	1940	411387,33	2209834,13
[1.3]	1941	411388,01	2209832,09
[1.3]	1942	411446,64	2209844,48
[1.3]	1855	411444,58	2209855,54
Внутренний контур 4			
[1.4]	1943	411445,36	2209392,75
[1.4]	1944	411412,32	2209384,41
[1.4]	1945	411409,21	2209400,11
[1.4]	1946	411408,19	2209405,32
[1.4]	1947	411407,29	2209409,79
[1.4]	1948	411405,35	2209419,58
[1.4]	1949	411404,8	2209422,39
[1.4]	1950	411401,82	2209438,07
[1.4]	1951	411400,66	2209444,07
[1.4]	1952	411399,53	2209450
[1.4]	1953	411398,45	2209455,68
[1.4]	1954	411398,53	2209455,95
[1.4]	1955	411399,33	2209456,12
[1.4]	1956	411398,28	2209460,62
[1.4]	1957	411397,2	2209461,07

Изм.	Лист	№ докум.	Подпись	Дата
<b>023-30-ППИМТ</b>				Лист

Контур	№ точки	Координата Х, м	Координата У, м
[1.3]	1874	411417,62	2209987,13
[1.3]	1875	411415,41	2209997,33
[1.3]	1876	411389,48	2209991,81
[1.3]	1877	411388,36	2209997,19
[1.3]	1878	411399,46	2209999,48
[1.3]	1879	411414,22	2210002,53
[1.3]	1880	411410,99	2210019,17
[1.3]	1881	411407,79	2210036
[1.3]	1882	411405,64	2210045,88
[1.3]	1883	411404,31	2210052,74
[1.3]	1884	411402,26	2210061,78
[1.3]	1885	411400,75	2210068,87
[1.3]	1886	411397,18	2210085,74
[1.3]	1887	411393,8	2210102,29
[1.3]	1888	411390,5	2210119,52
[1.3]	1889	411387,08	2210136,04
[1.3]	1890	411383,8	2210152,12
[1.3]	1891	411379,8	2210169,91
[1.3]	1892	411375,85	2210185,93
[1.3]	1893	411374,97	2210187,54
[1.3]	1894	411346,04	2210181,87
[1.3]	1895	411320,63	2210175,48
[1.3]	1896	411317,02	2210174,75
[1.3]	1897	411316,93	2210174,54
[1.3]	1898	411316,35	2210174,4
[1.3]	1899	411320,21	2210155,98
[1.3]	1900	411323,41	2210140,41
[1.3]	1901	411324,22	2210137,27
[1.3]	1902	411325,67	2210130,7
[1.3]	1903	411327,31	2210123,71
[1.3]	1904	411329,33	2210114,11
[1.3]	1905	411330,74	2210107,44
[1.3]	1906	411331,42	2210104,35
[1.3]	1907	411333,41	2210095,34
[1.3]	1908	411334,46	2210090,61
[1.3]	1909	411336,78	2210079,73
[1.3]	1910	411338,19	2210073,26
[1.3]	1911	411341,69	2210057,45
[1.3]	1912	411345,08	2210040,3
[1.3]	1913	411346,33	2210033,9
[1.3]	1914	411348,28	2210023,94
[1.3]	1915	411348,85	2210021,43
[1.3]	1916	411350,56	2210013,9

Изм.	Лист	№ докум.	Подпись	Дата
<b>023-30-ППИМТ</b>				Лист

Контур	№ точки	Координата Х, м	Координата У, м
[1.4]	2001	411333,44	2209770,17
[1.4]	2002	411332,62	2209770,96
[1.4]	2003	411331,51	2209776,25
[1.4]	2004	411331,73	2209778,02
[1.4]	2005	411329,01	2209791,16
[1.4]	2006	411328,96	2209791,16
[1.4]	2007	411324,45	2209812,44
[1.4]	2008	411353,86	2209818,33
[1.4]	2009	411362,74	2209820,04
[1.4]	2010	411369,18	2209821,28
[1.4]	2011	411383,99	2209824,13
[1.4]	2012	411387,67	2209807,3
[1.4]	2013	411387,43	2209807,25
[1.4]	2014	411391,05	2209790,4
[1.4]	2015	411393,61	2209780,25
[1.4]	2016	411394,7	2209773,81
[1.4]	2017	411396,64	2209764,23
[1.4]	2018	411397,97	2209757,67
[1.4]	2019	411398,12	2209756,92
[1.4]	2020	411397,77	2209756,85
[1.4]	2021	411401,13	2209740,6
[1.4]	2022	411401,35	2209740,64
[1.4]	2023	411404,77	2209723,53
[1.4]	2024	411404,74	2209723,15
[1.4]	2025	411408,52	2209705,29
[1.4]	2026	411409,3	2209705,44
[1.4]	2027	411415,96	2209673,05
[1.4]	2028	411415,13	2209672,86
[1.4]	2029	411420,69	2209646,23
[1.4]	2030	411421,86	2209640,05
[1.4]	2031	411422,98	2209634,71
[1.4]	2032	411423,97	2209630,12
[1.4]	2033	411425,2	2209622,99
[1.4]	2034	411399,81	2209618,11
[1.4]	2035	411400,84	2209613,47
[1.4]	2036	411425,8	2209617,99
[1.4]	2037	411425,93	2209618,02
[1.4]	2038	411429,42	2209601,61
[1.4]	2039	411432,93	2209585,1
[1.4]	2040	411436,59	2209568,02
[1.4]	2041	411440,03	2209551,25
[1.4]	2042	411440,18	2209550,77
[1.4]	2043	411443,41	2209535,08

Лист

023-30-ППИМТ

Изм.	Лист	№ докум.	Подпись	Дата

Контур	№ точки	Координата Х, м	Координата У, м
[1.4]	1958	411395,88	2209468,16
[1.4]	1959	411395,15	2209472,07
[1.4]	1960	411395,05	2209472,05
[1.4]	1961	411393,54	2209479,73
[1.4]	1962	411391,76	2209488,98
[1.4]	1963	411390,12	2209496,44
[1.4]	1964	411388,12	2209505,7
[1.4]	1965	411384,68	2209522,9
[1.4]	1966	411384,51	2209522,86
[1.4]	1967	411383,88	2209525,96
[1.4]	1968	411382,39	2209533,3
[1.4]	1969	411381,42	2209537,91
[1.4]	1970	411380,28	2209543,33
[1.4]	1971	411379,06	2209549,37
[1.4]	1972	411377,57	2209556,85
[1.4]	1973	411377,64	2209556,87
[1.4]	1974	411374,22	2209572,38
[1.4]	1975	411374,17	2209572,37
[1.4]	1976	411372,72	2209579,17
[1.4]	1977	411370,6	2209589,2
[1.4]	1978	411370,53	2209589,51
[1.4]	1979	411367,04	2209607,24
[1.4]	1980	411366,14	2209611,68
[1.4]	1981	411364,1	2209622,69
[1.4]	1982	411362,92	2209628,26
[1.4]	1983	411362,21	2209631,74
[1.4]	1984	411359,41	2209645,24
[1.4]	1985	411359,37	2209645,46
[1.4]	1986	411358	2209651,56
[1.4]	1987	411352,27	2209678,06
[1.4]	1988	411350,23	2209687,58
[1.4]	1989	411348,86	2209694,03
[1.4]	1990	411347,4	2209700,72
[1.4]	1991	411345,47	2209709,68
[1.4]	1992	411344,09	2209716,63
[1.4]	1993	411342,05	2209726,91
[1.4]	1994	411340,49	2209734,77
[1.4]	1995	411338,94	2209742,49
[1.4]	1996	411337,57	2209749,36
[1.4]	1997	411335,97	2209757,16
[1.4]	1998	411335,24	2209760,88
[1.4]	1999	411334,5	2209764,67
[1.4]	2000	411333,48	2209769,76

Лист

023-30-ППИМТ

Изм.	Лист	№ докум.	Подпись	Дата

Контур	№ точки	Координата Х, м	Координата У, м
[1.5]	2085	411295,24	2209954,97
[1.5]	2086	411292,53	2209968,62
[1.5]	2087	411306,93	2209974,78
[1.5]	2088	411321,18	2209977,75
[1.5]	2089	411319,99	2209983,02
[1.5]	2090	411290,81	2209977,16
[1.5]	2091	411289,17	2209984,85
[1.5]	2092	411287,65	2209992,07
[1.5]	2093	411286,65	2209996,8
[1.5]	2094	411285,76	2210001,1
[1.5]	2095	411285,06	2210004,27
[1.5]	2096	411283,74	2210010,61
[1.5]	2097	411282,65	2210015,83
[1.5]	2098	411281,27	2210022,44
[1.5]	2099	411280,08	2210028,1
[1.5]	2100	411276,63	2210043,85
[1.5]	2101	411276,52	2210044,36
[1.5]	2102	411269,67	2210077,31
[1.5]	2103	411270,11	2210077,4
[1.5]	2104	411269,87	2210082,63
[1.5]	2105	411269,19	2210085,7
[1.5]	2106	411267,9	2210086,87
[1.5]	2107	411266,57	2210093,23
[1.5]	2108	411266,52	2210093,46
[1.5]	2109	411266,25	2210093,41
[1.5]	2110	411262,87	2210110,55
[1.5]	2111	411261,75	2210116,11
[1.5]	2112	411260,27	2210123,05
[1.5]	2113	411258,86	2210129,65
[1.5]	2114	411256,33	2210141,44
[1.5]	2115	411255,73	2210144,28
[1.5]	2116	411254,36	2210151,63
[1.5]	2117	411253,13	2210160,54
[1.5]	2118	411281,62	2210166,73
[1.5]	2119	411281,7	2210166,31
[1.5]	2120	411309,71	2210171,86
[1.5]	2121	411309,73	2210171,77
[1.5]	2122	411311,41	2210170,19
[1.5]	2123	411314,21	2210157,07
[1.5]	2124	411314,42	2210156,52
[1.5]	2125	411315,08	2210156,66
[1.5]	2126	411318,48	2210140,19
[1.5]	2127	411320,36	2210131,36

Лист

023-30-ППИМТ

Изм.	Лист	№ докум.	Подпись	Дата

Контур	№ точки	Координата Х, м	Координата У, м
[1.4]	2044	411443,32	2209535,06
[1.4]	2045	411445,87	2209522,64
[1.4]	2046	411446,48	2209519,69
[1.4]	2047	411446,81	2209517,93
[1.4]	2048	411446,98	2209517,96
[1.4]	2049	411450,8	2209499,22
[1.4]	2050	411452,01	2209493,53
[1.4]	2051	411453,39	2209486,98
[1.4]	2052	411453,98	2209484,18
[1.4]	2053	411457,4	2209467,81
[1.4]	2054	411457,51	2209467,74
[1.4]	2055	411460,34	2209454,69
[1.4]	2056	411463,42	2209440,81
[1.4]	2057	411464,79	2209434,65
[1.4]	2058	411466,33	2209426,1
[1.4]	2059	411467,84	2209417,8
[1.4]	2060	411467,94	2209417,37
[1.4]	2061	411470,92	2209402,05
[1.4]	2062	411471,7	2209397,15
[1.4]	1943	411445,36	2209392,75
Внутренний контур 5			
[1.5]	2063	411369,87	2209828,25
[1.5]	2064	411361,41	2209826,91
[1.5]	2065	411352,51	2209825,2
[1.5]	2066	411345,1	2209823,71
[1.5]	2067	411326,89	2209820,05
[1.5]	2068	411323,1	2209819,31
[1.5]	2069	411321,64	2209825,01
[1.5]	2070	411318,74	2209837,84
[1.5]	2071	411315,38	2209854,78
[1.5]	2072	411312,09	2209871,38
[1.5]	2073	411311,67	2209871,3
[1.5]	2074	411308,16	2209890,13
[1.5]	2075	411306,56	2209898,72
[1.5]	2076	411305,49	2209904,4
[1.5]	2077	411305,27	2209904,76
[1.5]	2078	411303,44	2209914,59
[1.5]	2079	411302,35	2209920,01
[1.5]	2080	411300,76	2209927,91
[1.5]	2081	411299,45	2209934,48
[1.5]	2082	411298,51	2209939,2
[1.5]	2083	411297,38	2209944,7
[1.5]	2084	411296,28	2209950,07

Лист

023-30-ППИМТ

Изм.	Лист	№ докум.	Подпись	Дата

Контур	№ точки	Координата X, м	Координата Y, м
[1.6]	2169	411044,06	2210408,65
[1.6]	2170	411043,79	2210408,55
[1.6]	2171	411037,01	2210426,25
[1.6]	2172	411036,65	2210426,08
[1.6]	2173	411030,31	2210444,09
[1.6]	2174	411030,04	2210444,29
[1.6]	2175	411022,87	2210463,48
[1.6]	2176	411015,54	2210482,04
[1.6]	2177	411008,36	2210501,03
[1.6]	2178	411004,08	2210512,4
[1.6]	2179	411038,55	2210549,25
[1.6]	2180	411043,68	2210535,82
[1.6]	2181	411050,42	2210516,71
[1.6]	2182	411075,96	2210442,92
[1.6]	2183	411082,74	2210424,55
[1.6]	2184	411089,67	2210405,15
[1.6]	2185	411095,45	2210386,06
[1.6]	2186	411096,22	2210384,41
[1.6]	2187	411102,9	2210367,17
[1.6]	2188	411109,39	2210349,99
[1.6]	2189	411116,57	2210332,02
[1.6]	2190	411124,23	2210312,93
[1.6]	2191	411131,12	2210294,52
[1.6]	2192	411139,2	2210274,35
[1.6]	2193	411146,38	2210255,59
[1.6]	2194	411151,02	2210243,1
[1.6]	2158	411138,23	2210228,39
Внутренний контур 7			
[1.7]	2195	411102,41	2210187,81
[1.7]	2196	411091,26	2210175,78
[1.7]	2197	411091,01	2210176,01
[1.7]	2198	411068,79	2210151,34
[1.7]	2199	411064,81	2210153,39
[1.7]	2200	411064,33	2210154,26
[1.7]	2201	411060,09	2210166,49
[1.7]	2202	411056,23	2210177,18
[1.7]	2203	411049,42	2210197,04
[1.7]	2204	411042,56	2210215,84
[1.7]	2205	411036,37	2210232,61
[1.7]	2206	411033,34	2210241,05
[1.7]	2207	411028,86	2210253,31
[1.7]	2208	411022,48	2210272,28
[1.7]	2209	411015,7	2210291,09

Изм.	Лист	№ докум.	Подпись	Дата
<b>023-30-ППИМТ</b>				
Лист				

Контур	№ точки	Координата X, м	Координата Y, м
[1.5]	2128	411321,21	2210127,48
[1.5]	2129	411322,16	2210122,73
[1.5]	2130	411324,28	2210113,03
[1.5]	2131	411325,82	2210105,77
[1.5]	2132	411329,62	2210088,64
[1.5]	2133	411333,11	2210072,81
[1.5]	2134	411335,36	2210061,02
[1.5]	2135	411339,73	2210039,17
[1.5]	2136	411343,08	2210022,33
[1.5]	2137	411345,43	2210011,33
[1.5]	2138	411346,57	2210005,7
[1.5]	2139	411348,59	2209996,76
[1.5]	2140	411349,58	2209991,9
[1.5]	2141	411350,11	2209989,32
[1.5]	2142	411351,29	2209983,57
[1.5]	2143	411354,76	2209966,94
[1.5]	2144	411358,13	2209950,57
[1.5]	2145	411361,24	2209934,55
[1.5]	2146	411361,54	2209933,65
[1.5]	2147	411363,52	2209923,87
[1.5]	2148	411365,01	2209916,68
[1.5]	2149	411368,29	2209900,73
[1.5]	2150	411371,76	2209883,4
[1.5]	2151	411375,43	2209867,05
[1.5]	2152	411378,65	2209850,45
[1.5]	2153	411379,95	2209843,96
[1.5]	2154	411381,39	2209836,77
[1.5]	2155	411382,18	2209832,77
[1.5]	2156	411382,3	2209832,06
[1.5]	2157	411382,76	2209830,51
[1.5]	2063	411369,87	2209828,25
Внутренний контур 6			
[1.6]	2158	411138,23	2210228,39
[1.6]	2159	411120,65	2210210,72
[1.6]	2160	411117,44	2210210,56
[1.6]	2161	411099,19	2210259,41
[1.6]	2162	411091,97	2210277,64
[1.6]	2163	411085,08	2210295,62
[1.6]	2164	411078,76	2210313,91
[1.6]	2165	411071,93	2210332,77
[1.6]	2166	411065,54	2210351,39
[1.6]	2167	411058,83	2210369,73
[1.6]	2168	411050,95	2210390,26

Изм.	Лист	№ докум.	Подпись	Дата
<b>023-30-ППИМТ</b>				
Лист				

Контур	№ точки	Координата Х, м	Координата У, м
[1.7]	2253	411045,34	2210386,63
[1.7]	2254	411044,98	2210386,5
[1.7]	2255	411051,86	2210367,94
[1.7]	2256	411053,53	2210367,27
[1.7]	2257	411060,13	2210349,48
[1.7]	2258	411064,78	2210336,28
[1.7]	2259	411064,54	2210335,21
[1.7]	2260	411068,16	2210325,15
[1.7]	2261	411072,51	2210313,51
[1.7]	2262	411079,81	2210293,81
[1.7]	2263	411079,97	2210293,86
[1.7]	2264	411086,31	2210276,41
[1.7]	2265	411087,71	2210272,27
[1.7]	2266	411093,08	2210257,04
[1.7]	2267	411099,92	2210237,83
[1.7]	2268	411106,97	2210219,06
[1.7]	2269	411113,99	2210200,95
[1.7]	2270	411114,25	2210200,07
[1.7]	2195	411102,41	2210187,81
Внутренний контур 8			
[1.8]	2271	411042,32	2210125,42
[1.8]	2272	411037,56	2210120,28
[1.8]	2273	411036,15	2210119,03
[1.8]	2274	411033,38	2210116,07
[1.8]	2275	411032,95	2210116,48
[1.8]	2276	411026,75	2210110
[1.8]	2277	411016	2210098,88
[1.8]	2278	411010,18	2210100,3
[1.8]	2279	411009,82	2210101,64
[1.8]	2280	411006,75	2210113,2
[1.8]	2281	411004,75	2210120,77
[1.8]	2282	411003,97	2210123,01
[1.8]	2283	410999,65	2210135,36
[1.8]	2284	410995,61	2210146,75
[1.8]	2285	410990,74	2210160,27
[1.8]	2286	410988,33	2210166,95
[1.8]	2287	410983,91	2210179,23
[1.8]	2288	410981,04	2210187,43
[1.8]	2289	410979,75	2210190,67
[1.8]	2290	410976,98	2210197,62
[1.8]	2291	410976,48	2210199,23
[1.8]	2292	410975,87	2210200,55
[1.8]	2293	410974,48	2210203,83

Лист

023-30-ППИМТ

Изм. Лист

№ докум.

Подпись

Дата

Контур	№ точки	Координата Х, м	Координата У, м
[1.7]	2210	411014,88	2210293,36
[1.7]	2211	411011,39	2210303,19
[1.7]	2212	411008,97	2210309,36
[1.7]	2213	411005,43	2210318,83
[1.7]	2214	411001,94	2210328,58
[1.7]	2215	411000,78	2210331,86
[1.7]	2216	410997,42	2210340,98
[1.7]	2217	410995,55	2210346,04
[1.7]	2218	410993,75	2210351
[1.7]	2219	410990,9	2210358,86
[1.7]	2220	410989,79	2210361,93
[1.7]	2221	410988,08	2210366,42
[1.7]	2222	410981,3	2210384,75
[1.7]	2223	410977,78	2210394,27
[1.7]	2224	410974,51	2210403,12
[1.7]	2225	410971,33	2210411,74
[1.7]	2226	410967,57	2210421,78
[1.7]	2227	410959,83	2210441,45
[1.7]	2228	410959,35	2210441,26
[1.7]	2229	410955,97	2210450,09
[1.7]	2230	410956,83	2210450,77
[1.7]	2231	410956,38	2210452,03
[1.7]	2232	410961,11	2210457,83
[1.7]	2233	410966,46	2210464,44
[1.7]	2234	410974,67	2210474,79
[1.7]	2235	410980,19	2210482,68
[1.7]	2236	410989,27	2210493,01
[1.7]	2237	411000,06	2210505,27
[1.7]	2238	411005,34	2210491,5
[1.7]	2239	411008,15	2210484,49
[1.7]	2240	411008,4	2210484,59
[1.7]	2241	411017,24	2210461,43
[1.7]	2242	411016,53	2210461,16
[1.7]	2243	411016,94	2210460,3
[1.7]	2244	411022,7	2210444,7
[1.7]	2245	411023,3	2210443,15
[1.7]	2246	411024,07	2210443,45
[1.7]	2247	411024,42	2210442,56
[1.7]	2248	411031,49	2210424,76
[1.7]	2249	411040,75	2210399,2
[1.7]	2250	411040,72	2210398,52
[1.7]	2251	411042,14	2210394,62
[1.7]	2252	411042,78	2210393,74

Лист

023-30-ППИМТ

Изм. Лист

№ докум.

Подпись

Дата

Контур	№ точки	Координата Х, м	Координата У, м
[1.8]	2337	410992,56	2210333,66
[1.8]	2338	410997,22	2210320,47
[1.8]	2339	410999,22	2210314,78
[1.8]	2340	410999,41	2210314,86
[1.8]	2341	411006,25	2210295,98
[1.8]	2342	411005,95	2210295,85
[1.8]	2343	411009,04	2210287,74
[1.8]	2344	411013,18	2210276,76
[1.8]	2345	411013,27	2210276,79
[1.8]	2346	411019,97	2210258,28
[1.8]	2347	411019,53	2210258,1
[1.8]	2348	411021,11	2210253,46
[1.8]	2349	411021,32	2210253,53
[1.8]	2350	411026,52	2210239,07
[1.8]	2351	411033,07	2210220,41
[1.8]	2352	411040,33	2210201,2
[1.8]	2353	411047,07	2210182,63
[1.8]	2354	411053,56	2210164,44
[1.8]	2355	411059,09	2210149,11
[1.8]	2356	411060,64	2210144,69
[1.8]	2357	411058,24	2210141,92
[1.8]	2271	411042,32	2210125,42
Внутренний контур 9			
[1.9]	2358	410984,56	2210497,17
[1.9]	2359	410983,98	2210496,35
[1.9]	2360	410983,45	2210495,63
[1.9]	2361	410970,7	2210478,89
[1.9]	2362	410958,82	2210462,9
[1.9]	2363	410946,79	2210446,26
[1.9]	2364	410940,37	2210437,7
[1.9]	2365	410936,31	2210432,26
[1.9]	2366	410935,08	2210430,77
[1.9]	2367	410935,72	2210430
[1.9]	2368	410925,37	2210417,68
[1.9]	2369	410923,13	2210415,08
[1.9]	2370	410923,08	2210414,33
[1.9]	2371	410917,85	2210407,11
[1.9]	2372	410911,34	2210398,13
[1.9]	2373	410899,43	2210382,54
[1.9]	2374	410887,49	2210366,43
[1.9]	2375	410876,06	2210350,06
[1.9]	2376	410872,27	2210345,29
[1.9]	2377	410862,92	2210335,72

Изм.	Лист	№ докум.	Подпись	Дата
<b>023-30-ППИМТ</b>				
Лист				

Контур	№ точки	Координата Х, м	Координата У, м
[1.8]	2294	410973,3	2210206,7
[1.8]	2295	410972,3	2210209,22
[1.8]	2296	410969,46	2210216,33
[1.8]	2297	410966,08	2210226,55
[1.8]	2298	410963,16	2210235,39
[1.8]	2299	410955,95	2210254,51
[1.8]	2300	410949,67	2210273,06
[1.8]	2301	410949,82	2210273,13
[1.8]	2302	410948,48	2210276,85
[1.8]	2303	410945,18	2210286,04
[1.8]	2304	410943,54	2210290,61
[1.8]	2305	410943,2	2210291,54
[1.8]	2306	410940,91	2210297,81
[1.8]	2307	410936,82	2210308,77
[1.8]	2308	410934,84	2210314,12
[1.8]	2309	410929,33	2210329,05
[1.8]	2310	410928,98	2210329,14
[1.8]	2311	410922,37	2210347,77
[1.8]	2312	410923,39	2210348,14
[1.8]	2313	410916,75	2210365,28
[1.8]	2314	410911,36	2210377,47
[1.8]	2315	410910,31	2210383,19
[1.8]	2316	410910,9	2210384,23
[1.8]	2317	410910,69	2210386
[1.8]	2318	410922,45	2210401,97
[1.8]	2319	410925,89	2210406,56
[1.8]	2320	410930,04	2210412,43
[1.8]	2321	410945,3	2210428,06
[1.8]	2322	410947,61	2210430,16
[1.8]	2323	410948,45	2210430,91
[1.8]	2324	410950,69	2210433,34
[1.8]	2325	410952,39	2210433,29
[1.8]	2326	410955,14	2210432,73
[1.8]	2327	410957,43	2210430,96
[1.8]	2328	410960,45	2210421,68
[1.8]	2329	410965,02	2210408,48
[1.8]	2330	410965,4	2210408,61
[1.8]	2331	410972,01	2210389,85
[1.8]	2332	410971,57	2210389,66
[1.8]	2333	410971,75	2210389,14
[1.8]	2334	410978,46	2210370,92
[1.8]	2335	410978,78	2210371,06
[1.8]	2336	410985,75	2210353,11

Изм.	Лист	№ докум.	Подпись	Дата
<b>023-30-ППИМТ</b>				
Лист				

ОБЩЕСТВО С ОГРАНИЧЕННОЙ ОТВЕТСТВЕННОСТЬЮ

«ЖилСтройПроект»

121357, г. Москва, ВН.ТЕР.Г. муниципальный округ Можайский, ул. Верейская, д. 29,  
 стр. 151, помещ./рабочий кабинет 12/19 СРО №0836.01-2017 6101039206-П-033  
 ИНН 6101039206 КПП 773101001 ОГРН 1076101001162 ОКПО 83352953  
 Тел./факс: 8(86342) 6-63-79; e-mail: ooozhilstroyproekt@bk.ru



Заказчик: УЖКХ г. Батайска

Документация по планировке территории. Проект  
 внесения изменений в проект планировки территории,  
 расположенной в кадастровых кварталах  
 61:46:0011901, 61:46:0011902, 61:46:0011903,  
 61:46:0011904, 61:46:0011501

ПРОЕКТ МЕЖЕВАНИЯ ТЕРРИТОРИИ.


ОСНОВНАЯ ЧАСТЬ

2023-030 -ППИМТ

2023

Контур	№ точки	Координата X, м	Координата Y, м
[1.9]	2378	410849,81	2210347,25
[1.9]	2379	410840,98	2210355,76
[1.9]	2380	410840,25	2210356,72
[1.9]	2381	410818,59	2210377,43
[1.9]	2382	410825,31	2210385,06
[1.9]	2383	410832,06	2210392,49
[1.9]	2384	410837,46	2210399,26
[1.9]	2385	410836,5	2210400,26
[1.9]	2386	410843,94	2210409,04
[1.9]	2387	410854,41	2210423,43
[1.9]	2388	410858,29	2210428,77
[1.9]	2389	410866,97	2210440,7
[1.9]	2390	410865,88	2210441,76
[1.9]	2391	410877,86	2210458,11
[1.9]	2392	410879	2210456,99
[1.9]	2393	410883,33	2210462,99
[1.9]	2394	410887,49	2210468,77
[1.9]	2395	410890,53	2210473,2
[1.9]	2396	410890,27	2210473,48
[1.9]	2397	410900,93	2210488,07
[1.9]	2398	410901,47	2210487,61
[1.9]	2399	410904,21	2210491,29
[1.9]	2400	410912,25	2210502,2
[1.9]	2401	410914,47	2210505,2
[1.9]	2402	410914,07	2210505,59
[1.9]	2403	410922,06	2210515,97
[1.9]	2404	410927,95	2210523,74
[1.9]	2405	410933,45	2210531,32
[1.9]	2406	410938,02	2210537,61
[1.9]	2407	410949,42	2210553,31
[1.9]	2408	410949,9	2210553,37
[1.9]	2409	410972,15	2210553,39
[1.9]	2410	410975	2210550,83
[1.9]	2411	410981,61	2210524,78
[1.9]	2412	410995,24	2210512,35
[1.9]	2358	410984,56	2210497,17

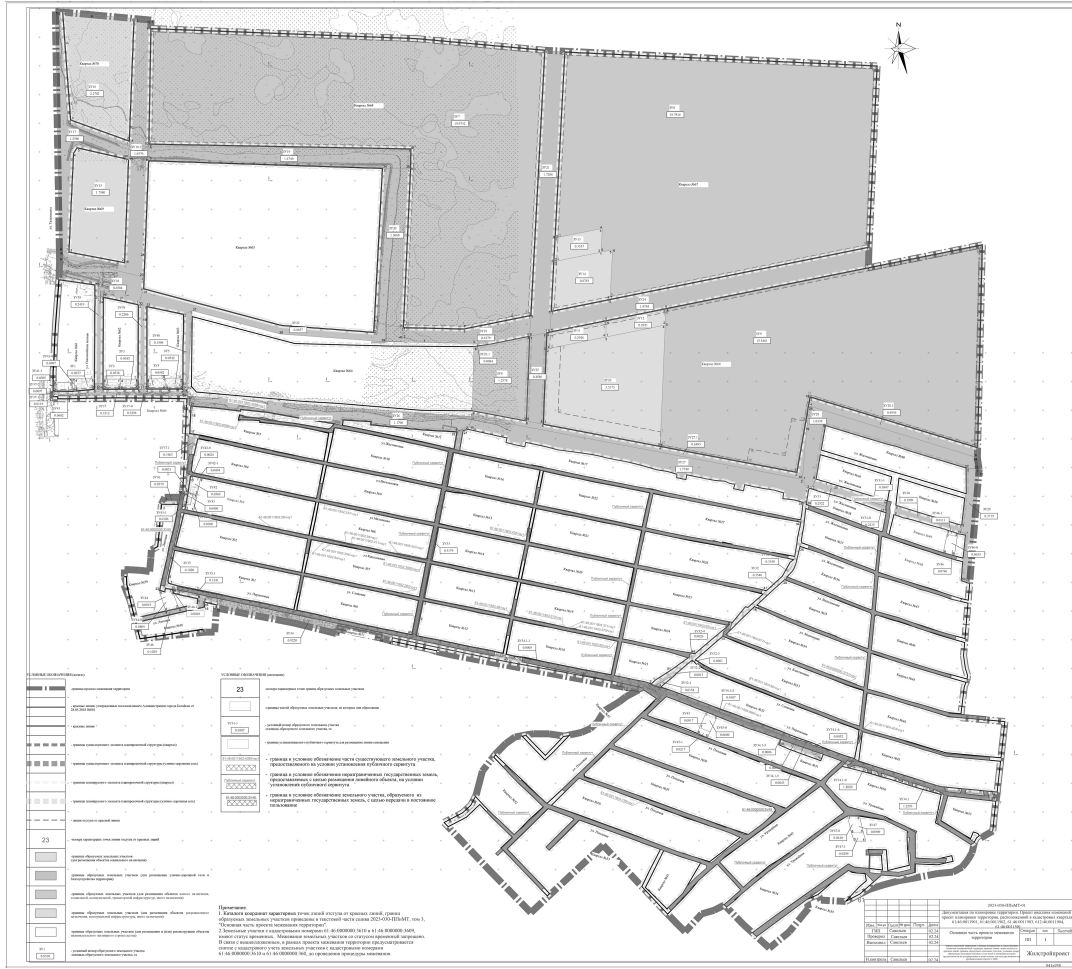
Изм.	Лист	№ докум.	Подпись	Дата	Лист
<b>023-30-ППИМТ</b>					

 <p><b>ОБЩЕСТВО С ОГРАНИЧЕННОЙ ОТВЕТСТВЕННОСТЬЮ «ЖилСтройПроект»</b></p> <p>121357, г. Москва, Вн.тер.г. муниципальный округ Можайский, ул. Верейская, д. 29, стр. 151, помеш./рабочий кабинет 12/19 СРО №0836.01-2017 6101039206-П-033 ИНН 6101039206 КПП 773101001 ОГРН 1076101001162 ОКПО 83352953 Тел./факс: 8(86342) 6-63-79; e-mail: ooozhilstroyproekt@bk.ru</p>	
<p>Заказчик: УЖКХ г. Батайска</p>	
<p>Документация по планировке территории. Проект внесения изменений в проект планировки территории, расположенной в кадастровых кварталах 61:46:0011901, 61:46:0011902, 61:46:0011903, 61:46:0011904, 61:46:0011501</p>	
<p><b>ПРОЕКТ МЕЖЕВАНИЯ ТЕРРИТОРИИ.</b></p>	
<p><b>ОСНОВНАЯ ЧАСТЬ</b></p>	
<p>2023-030-ППИМТ</p>	
<p>Директор</p>	<p>И.А. Батагов</p>
<p>Главный инженер проекта</p>	<p>А.А. Савельев</p>
<p>2023</p>	

## СОДЕРЖАНИЕ

№ п/п	Наименование раздела (подраздела)	Стр.
Раздел 1	Проект межевания территории. Основная часть.	
1	<b>ГРАФИЧЕСКАЯ ЧАСТЬ ПРОЕКТА МЕЖЕВАНИЯ ТЕРРИТОРИИ</b> Чертеж межевания территории: Границы планируемых и существующих элементов планировочной структуры, красные линии, линии отступа от красных линий, границы образуемых земельных участков, условные номера образуемых земельных участков, в том числе в отношении которых предполагаются их резервирование и (или) изъятие для государственных или муниципальных нужд М 1:2000	
2	<b>ТЕКСТОВАЯ ЧАСТЬ ПРОЕКТА МЕЖЕВАНИЯ ТЕРРИТОРИИ</b>	
2.1	Перечень и сведения о площади образуемых земельных участков, в том числе возможные способы их образования, перечень и сведения о площади образуемых земельных участков, которые будут отнесены к территориям общего пользования или имуществу общего пользования, в том числе в отношении которых предполагаются резервирование и (или) изъятие для государственных или муниципальных нужд, вид разрешенного использования образуемых земельных участков в соответствии с проектом планировки территории	
2.2	Сведения о границах территории, в отношении которой утвержден проект межевания, содержащие перечень координат характерных точек этих границ в системе координат, используемой для ведения Единого государственного реестра недвижимости	
2.3	Каталоги координат линий отступа от красных линий	
2.4	Каталоги координат образуемых земельных участков	





**1.1. Перечень и сведения о площади образуемых земельных участков, в том числе возможные способы их образования, перечень и сведения о площади образуемых земельных участков, которые будут отнесены к территориям общего пользования или имуществу общего пользования, в том числе в отношении которых предполагается резервирование и (или) изъятие для государственных или муниципальных нужд, вид разрешенного использования образуемых земельных участков в соответствии с проектом планировки территории**

№ п/п	Технико-экономические показатели по проекту межевания территории		Единица измерения	Количество	Примечание
	Наименование показателя	2			
1.	Площадь территории в границах проекта межевания территории (по постановлению Администрации города Батайск). Площадь территории в границах элементов планировочной структуры, всего, в том числе: квартал №1 квартал №2 квартал №3 квартал №4 квартал №5 квартал №6 квартал №7 квартал №8 квартал №9 квартал №10 квартал №11 квартал №12 квартал №13 квартал №14 квартал №15 квартал №16 квартал №17 квартал №18 квартал №19 квартал №20 квартал №21 квартал №22 квартал №24 квартал №25 квартал №26 квартал №27 квартал №28 квартал №29 квартал №30 квартал №31 квартал №32 квартал №33 квартал №34 квартал №35 квартал №36	га	188,25		
		га	156,43		
		га	1,37		
		га	1,34		
		га	1,33		
		га	1,35		
		га	1,37		
		га	1,26		
		га	1,23		
		га	1,24		
		га	1,25		
		га	1,26		
		га	0,36		
		га	0,95		
		га	0,93		
		га	0,94		
		га	0,93		
		га	2,23		
		га	1,14		
		га	1,13		
		га	1,14		
		га	1,14		
		га	0,56		
		га	0,92		
		га	1,22		
		га	1,51		
		га	1,61		
		га	1,79		
		га	1,86		
		га	1,96		
		га	1,27		
		га	1,78		
		га	1,73		
		га	1,43		
		га	1,12		
		га	0,87		

Изм.		Лист		№ докум.		Подпись		Дата		Лист	
<b>023-30-ППиМТ</b>										6	

**2.РАЗДЕЛ. ТЕКСТОВАЯ ЧАСТЬ ПРОЕКТА МЕЖЕВАНИЯ ТЕРРИТОРИИ**

Изм.		Лист		№ докум.		Подпись		Дата		Лист	
<b>023-30-ППиМТ</b>										5	

№ п/п	№ земельного участка/кадастровый номер	№ объекта по проекту планировки	Вид использования земельного участка	Разрешенное использование земельного участка	Площадь земельного участка нормативная, фактическая (в том числе площадь публичных)	Возможный способ образования земельного участка (уточняется при подготовке межевого плана)	Технико-экономические показатели по образуемым земельным участкам		
							Территории, подлежащие межеванию	Территории, подлежащие межеванию	
	квартал №37		га	0,81					
	квартал №38		га	0,45					
	квартал №39		га	0,56					
	квартал №40		га	1,12					
	квартал №41		га	0,53					
	квартал №42		га	1,33					
	квартал №43		га	1,32					
	квартал №44		га	1,55					
	квартал №45		га	1,01					
	квартал №46		га	1,02					
	квартал №47		га	0,98					
	квартал №48		га	0,96					
	квартал №49		га	0,51					
	квартал №50		га	0,56					
	кварталы №№51-57		га	11,77					
	квартал №58		га	0,50					
	квартал №59		га	0,73					
	квартал №61		га	1,30					
	квартал №62		га	0,94					
	квартал №63		га	0,87					
	квартал №64		га	6,62					
	квартал №65		га	10,71					
	квартал №66		га	19,65					
	квартал №67		га	21,00					
	квартал №68		га	19,97					
	квартал №69		га	1,76					
	квартал №70		га	2,27					
	квартал №71		га	0,05					
2.	Территории, подлежащие межеванию, в том числе:							89,19	
	образуемые земельные участки:							89,19	
	зоны жилого назначения, социальной, коммунальной, транспортной инфраструктуры, иного назначения;							56,54	
	зоны жилого назначения							0,78	
	зоны социальной инфраструктуры;							5,34	
	зоны рекреационного назначения, коммунальной инфраструктуры, иного назначения;							4,03	
	образуемые земельные участки, которые будут отнесены к территориям общего пользования или имуществу общего пользования;							22,51	
3.	Территории, подлежащие межеванию							99,06	

Изм.	Лист	№ докум.	Подпись	Дата	Лист	7
<b>023-30-ППИМТ</b>						

1	2	3	4	5	6
4.	ЗУ1	61-2	Зоны жилого назначения 2.1. Для индивидуального жилищного строительства	0,0400 0,0677	Образован в соответствии со статьей 11.3 Земельного кодекса Российской Федерации Состоит из: земель кадастрового квартала с кадастровым номером 61:46:0011901 площадью 0,0677 га. Образование земельного участка производится в I этап, путем образования из земель кадастрового квартала с кадастровым номером 61:46:0011901
5.	ЗУ2	62-1	2.1. Для индивидуального жилищного строительства	0,0400 0,0538	Образован в соответствии со статьей 11.3 Земельного кодекса Российской Федерации Состоит из: земель кадастрового квартала с кадастровым номером 61:46:0011901 площадью 0,0538 га. Образование земельного участка производится в I этап, путем образования из земель кадастрового квартала с кадастровым номером 61:46:0011901
6.	ЗУ3	62-2	2.1. Для индивидуального жилищного строительства	0,0400 0,0545	Образован в соответствии со статьей 11.3 Земельного кодекса Российской Федерации Состоит из:

Изм.	Лист	№ докум.	Подпись	Дата	Лист	8
<b>023-30-ППИМТ</b>						

9.	ЗУ41	61-1	2.1. Для индивидуального жилищного строительства	0,0400 0,0602	Образован в соответствии со статьями 49, 56.3, 11.4 и 39.28 Земельного кодекса Российской Федерации Состоит из: состава земель кадастрового квартала с кадастровым номером 61:46:0011901 – ЗУ 41-0 площадью 0,0097 га; состава земельного участка с кадастровым номером 61:46:0011901:104 – ЗУ 41-1 площадью 0,0505 га. Образование земельного участка производится в II этапа: I этап – раздел земельного участка с кадастровым номером 61:46:0011901:104, на две участка: ЗУ 41-1 и ЗУ 37-3, и проводится процедура изъятия ЗУ 37-3; II этап – перераспределение земельного участка ЗУ 41-1, образованного путем раздела земельного участка с кадастровым номером 61:46:0011901:104, и земель кадастрового квартала с кадастровым номером 61:46:0011901 – ЗУ 41-0.
10.	ЗУ42	-	13.2 Ведение садоводства 4.4 Магазины	- 0,0569	категории земель: земли населенных пунктов Образован в соответствии со статьей 39.28 Земельного кодекса Российской Федерации Состоит из: состава земель кадастрового квартала с кадастровым номером 61:46:0011902 – ЗУ 42-0 площадью 0,0024 га; земельного участка с

023-30-ППИМТ

Лист

10

Изм. Лист № докум. Подпись Дата

7.	ЗУ4	63-1	2.1. Для индивидуального жилищного строительства	0,0400 0,0582	состава земель кадастрового квартала с кадастровым номером 61:46:0011901 площадью 0,0545 га. Образование земельного участка производится в I этап, путем образования из земель кадастрового квартала с кадастровым номером 61:46:0011901 категории земель: земли населенных пунктов Образован в соответствии со статьей 11.3 Земельного кодекса Российской Федерации Состоит из: состава земель кадастрового квартала с кадастровым номером 61:46:0011901 площадью 0,0582 га. Образование земельного участка производится в I этап, путем образования из земель кадастрового квартала с кадастровым номером 61:46:0011901 категории земель: земли населенных пунктов
8.	ЗУ5	63-2	2.1. Для индивидуального жилищного строительства	0,0400 0,0542	состава земель кадастрового квартала с кадастровым номером 61:46:0011901 площадью 0,0542 га. Образование земельного участка производится в I этап, путем образования из земель кадастрового квартала с кадастровым номером 61:46:0011901 категории земель: земли населенных пунктов Образован в соответствии со статьей 11.3 Земельного кодекса Российской Федерации Состоит из: состава земель кадастрового квартала с кадастровым номером 61:46:0011901 площадью 0,0542 га. Образование земельного участка производится в I этап, путем образования из земель кадастрового квартала с кадастровым номером 61:46:0011901 категории земель: земли населенных пунктов

023-30-ППИМТ

Лист

9

Изм. Лист № докум. Подпись Дата

										статьями 49, 56.3, 11.4 и 39.28 Земельного кодекса Российской Федерации Состоит из: состава земельного участка с кадастровым номером 61:46:0011902:110 – ЗУ 44-0 площадью 0,0809 га; состава земель кадастрового квартала с кадастровым номером 61:46:0011902 – ЗУ 44-1 площадью 0,0010 га. Образование земельного участка производится в II этапа: I этап – раздел земельного участка с кадастровым номером 61:46:0011902:110 – ЗУ 44-0 и проводится процедура изъятия; II этап – перераспределение земельного участка ЗУ 44-0, образованного путем раздела земельного участка с кадастровым номером 61:46:0011902:110, и земель кадастрового квартала с кадастровым номером 61:46:0011902 – ЗУ 44-1.		
				0,0819								
13.	ЗУ 45	-	13.2 Ведение садоводства							Образован в соответствии со статьей 39.28 Земельного кодекса Российской Федерации Состоит из: земельного участка с кадастровым номером 61:46:0011904:694 ЗУ 45-0 площадью 0,0600 га; состава земель кадастрового квартала с кадастровым номером 61:46:0011904 – ЗУ 45-1 площадью 0,0217 га.		
Изм.	Лист	№ докум.	Подпись	Дата	<b>023-30-ППиМТ</b>						Лист	12

										кадастровым номером 61:46:0011902:7 – ЗУ 42-1 площадью 0,0494 га; состава земель кадастрового квартала с кадастровым номером 61:46:0011902 – ЗУ 42-2 площадью 0,0051 га. Образование земельного участка производится в I этап, путем перераспределения земельного участка с кадастровым номером 61:46:0011902:7-ЗУ 42-1 и земель кадастрового квартала с кадастровым номером 61:46:0011902-ЗУ 42-0 и 42-2.		
11.	ЗУ 43	-	13.2 Ведение садоводства 13.1 Ведение огородничества					0,0406		Образован в соответствии со статьей 39.28 Земельного кодекса Российской Федерации Состоит из: земельного участка с кадастровым номером 61:46:0011902:3767 – ЗУ 43-0 площадью 0,0300 га; состава земель кадастрового квартала с кадастровым номером 61:46:0011902 – ЗУ 43-1 площадью 0,0106 га. Образование земельного участка производится в I этап, путем перераспределения земельного участка с кадастровым номером 61:46:0011902:3767-ЗУ 43-0 и земель кадастрового квартала с кадастровым номером 61:46:0011902-ЗУ 43-1.		
12.	ЗУ 44	-	2.1. Для индивидуального жилищного строительства	0,0400						Образован в соответствии со		
Изм.	Лист	№ докум.	Подпись	Дата	<b>023-30-ППиМТ</b>						Лист	11

					кадастрового квартала с кадастровым номером 61:46:0011904 – 3У 47-1 площадью 0,0299 га. Образование земельного участка производится в I этап, путем перераспределения земельного участка с кадастровым номером 61:46:0011904:94-3У 47-0 и земель кадастрового квартала с кадастровым номером 61:46:0011904-3У 47-1.	кадастровый номер населенных пунктов	категории земель: земли населенных пунктов
						<b>Всего (жилого назначения)</b>	<b>0,28</b>
					Зоны жилого назначения, социальной, коммунальной, муниципальной, транспортной инфраструктур, иного назначения		<b>0,7752</b>
16.	3У6	-				2.1 Для индивидуального жилищного строительства 2.1.1 Малоэтажная многоквартирная жилая застройка 2.3 Блокированная жилая застройка 3.1.1 Предоставление коммунальных услуг 3.5.1 Дошкольное, начальное и среднее общее образование 2.7.1 Хранение автотранспорта 5.1.3 Площадки для занятий спортом 12.0.2 Благоустройство территории 3.2.3 Оказание услуг связи 3.3. Бытовое обслуживание 3.4.1 Амбулаторно-поликлиническое обслуживание 3.10.1 Амбулаторное ветеринарное обслуживание 4.4 Магазины 4.1 Деловое управление 4.5 Банковская и страховая деятельность 4.6 Общественное питание 4.9.1.3. Автомобильные мойки 4.9.1.4 Ремонт автомобилей	Образован в соответствии со статьей 11.3 Земельного кодекса Российской Федерации Состоит из: состава земель кадастрового квартала с кадастровым номером 61:46:0011901 площадью 1,2378 га. Образование земельного участка производится в I этап, путем образования из земель кадастрового квартала с кадастровым номером 61:46:0011901 площадью 1,2378 га. Образование земельного участка производится в I этап, путем образования из земель кадастрового квартала с кадастровым номером 61:46:0011901 площадью 1,2378 га.

023-30-ППиМТ

Лист 14

Изм. Лист № докум. Подпись Дата

					Образование земельного участка производится в I этап, путем перераспределения земельного участка с кадастровым номером 61:46:0011904:694-3У 45-0 и земель кадастрового квартала с кадастровым номером 61:46:0011904-3У 45-1.	категории земель: земли населенных пунктов	в соответствии со статьей 39.28 Земельного кодекса Российской Федерации Состоит из: земельного участка с кадастровым номером 61:46:0011904:692 3У 46-0 площадью 0,0635 га. состава земель кадастрового квартала с кадастровым номером 61:46:0011904 – 3У 46-1 площадью 0,0111 га.
14.	3У46	-			13.2 Ведение садоводства		0,0746
15.	3У47	-			13.2 Ведение садоводства		0,0909

023-30-ППиМТ

Лист 13

Изм. Лист № докум. Подпись Дата

19.	399	664		застройки 2.3 Блокированная жилая застройка 2.5 Среднеэтажная жилая застройка 3.1.1 Предоставление коммунальных услуг 3.5.1 Дошкольное, начальное и среднее общее образование 4.4 Магазины 5.1.3 Площадки для занятий спортом 7.2 Автомобильный транспорт 8.3 Обеспечение внутреннего правопорядка 12.0.2 Благоустройство территории 2.7.1 Хранение автотранспорта 3.3. Бытовое обслуживание 3.2.3 Оказание услуг связи 3.4.1 Амбулаторно-поликлиническое обслуживание 3.10.1 Амбулаторное ветеринарное обслуживание 3.6.1 Объекты культурно-досуговой деятельности 3.8.1 Государственное управление 4.1 Деловое управление 4.5 Банковская и страховая деятельность 4.6 Общественное питание 4.9.1.3. Автомобильные мойки 4.9.1.4 Ремонт автомобилей 5.1.2 Обеспечение занятий спортом в помещениях 5.1.4 Оборудованные площадки для занятий спортом 6.8 Связь	Федерации Состоит из: состава земель кадастрового квартала с кадастровым номером 61:46:0011501 площадью 19,7816 га. Образование земельного участка производится в I этап, путем образования из земель кадастровым кварталом с кадастровым номером 61:46:0011501 населенных пунктов
				2.1 Для индивидуального жилищного строительства 2.1.1 Малоэтажная многоквартирная жилая застройка 2.3 Блокированная жилая застройка 3.1.1 Предоставление коммунальных услуг 3.5.1 Дошкольное, начальное и среднее общее образование	Образован в соответствии со статьей 11.3 Земельного кодекса Российской Федерации Состоит из: состава земель кадастрового квартала с кадастровым номером 61:46:0011501 площадью 15,5461
Изм.	Лист	№ докум.	Подпись	Дата	Лист
					16

023-30-ППИМТ

17.	397	68-1		5.1.2 Обеспечение занятий спортом в помещениях 6.8 Связь внутреннего правопорядка 2.1 Для индивидуального жилищного строительства 2.1.1 Малоэтажная многоквартирная жилая застройка 2.3 Блокированная жилая застройка 3.1.1 Предоставление коммунальных услуг 3.5.1 Дошкольное, начальное и среднее общее образование 4.4 Магазины 5.1.3 Площадки для занятий спортом 7.2 Автомобильный транспорт 8.3 Обеспечение внутреннего правопорядка 12.0.2 Благоустройство территории 2.7.1 Хранение автотранспорта 3.3. Бытовое обслуживание 3.2.3 Оказание услуг связи 3.4.1 Амбулаторно-поликлиническое обслуживание 3.10.1 Амбулаторное ветеринарное обслуживание 3.6.1 Объекты культурно-досуговой деятельности 3.8.1 Государственное управление 4.1 Деловое управление 4.5 Банковская и страховая деятельность 4.6 Общественное питание 4.9.1.3. Автомобильные мойки 4.9.1.4 Ремонт автомобилей 5.1.2 Обеспечение занятий спортом в помещениях 5.1.4 Оборудованные площадки для занятий спортом 6.8 Связь	Образован в соответствии со статьей 11.3 Земельного кодекса Российской Федерации Состоит из: состава земель кадастрового квартала с кадастровым номером 61:46:0011501 площадью 19,9732 га. Образование земельного участка производится в I этап, путем образования из земель кадастрового квартала с кадастровым номером 61:46:0011501 населенных пунктов
				2.1 Для индивидуального жилищного строительства 2.1.1 Малоэтажная многоквартирная жилая застройка 2.3 Блокированная жилая застройка 3.1.1 Предоставление коммунальных услуг 3.5.1 Дошкольное, начальное и среднее общее образование	Образован в соответствии со статьей 11.3 Земельного кодекса Российской Федерации Состоит из: состава земель кадастрового квартала с кадастровым номером 61:46:0011501 площадью 19,7816
Изм.	Лист	№ докум.	Подпись	Дата	Лист
					15

023-30-ППИМТ

21.	ЗУ11	66-2	4.4. Магазины 3.3. Бытовое обслуживание 4.1. Деловое управление 4.6. Общественное питание	- 0,2926	производится в I этап, путем образования из земель кадастрового квартала с кадастровым номером 61:46:0011901 населенных пунктов Образован в соответствии со статьей 11.3 Земельного кодекса Российской Федерации Состоит из: земель кадастрового квартала с кадастровым номером 61:46:0011901 площадью 0,2926 га. Образование земельного участка производится в I этап, путем образования из земель кадастрового квартала с кадастровым номером 61:46:0011901
22.	ЗУ12	66-3	4.4. Магазины 3.3. Бытовое обслуживание 4.1. Деловое управление 4.6. Общественное питание	- 0,2921	Образован в соответствии со статьей 11.3 Земельного кодекса Российской Федерации Состоит из: земель кадастрового квартала с кадастровым номером 61:46:0011901 площадью 0,2921 га. Образование земельного участка производится в I этап, путем образования из земель кадастрового квартала с кадастровым номером 61:46:0011901
23.	ЗУ13	67-3	3.4.1. Амбулаторно-поликлиническое обслуживание 3.4.2. Стационарное медицинское обслуживание 3.1.1. Предоставление коммунальных услуг	0,2000 0,3557	Образован в соответствии со статьей 11.3 Земельного кодекса Российской Федерации Состоит из: земель кадастрового квартала с кадастровым номером 61:46:0011901 площадью 0,2000 га. Образование земельного участка производится в I этап, путем образования из земель кадастрового квартала с кадастровым номером 61:46:0011901 площадью 0,3557 га. Образование земельного участка производится в I этап, путем образования из земель кадастрового квартала с кадастровым номером 61:46:0011901

023-30-ППИМТ

Лист 18

Изм. Лист № докум. Подпись Дата

20.	ЗУ10	66-1	4.4. Магазины 5.1.3. Площадки для занятий спортом 7.2. Автомобильный транспорт 8.3. Обеспечение внутреннего правопорядка 12.0.2. Благоустройство территории 2.7.1. Хранение автотранспорта 3.3. Бытовое обслуживание 3.2.3. Оказание услуг связи 3.4.1. Амбулаторно-поликлиническое обслуживание 3.10.1. Амбулаторное ветеринарное обслуживание 3.6.1. Объекты культурно-досуговой деятельности 3.8.1. Государственное управление 4.1. Деловое управление 4.5. Банковская и страховая деятельность 4.9.1.3. Автомобильные мойки 4.9.1.4. Ремонт автомобилей 5.1.2. Обеспечение занятий спортом в помещениях 5.1.4. Оборудованные площадки для занятий спортом 6.8. Связь Всего (жилого назначения, социальной, коммунальной, транспортной, иного назначения) Зоны социальной инфраструктуры	- 56,5387	Образование земельного участка производится в I этап, путем образования из земель кадастрового квартала с кадастровым номером 61:46:0011901 населенных пунктов Образован в соответствии со статьей 11.3 Земельного кодекса Российской Федерации Состоит из: земель кадастрового квартала с кадастровым номером 61:46:0011901 площадью 3,5173 га. Образование земельного участка
20.	ЗУ10	66-1	3.5.1. Дошкольное, начальное и среднее общее образование 3.1.1. Предоставление коммунальных услуг	3,4650 3,5173	Образован в соответствии со статьей 11.3 Земельного кодекса Российской Федерации Состоит из: земель кадастрового квартала с кадастровым номером 61:46:0011901 площадью 3,5173 га. Образование земельного участка

023-30-ППИМТ

Лист 17

Изм. Лист № докум. Подпись Дата





					1,4740	кодекса Российской Федерации Состоит из: земельный кадастровый квартал с кадастровым номером 61:46:0011501 площадью 1,4740 га. Образование земельного участка производится в I этапе, путем образования из земель кадастрового квартала с кадастровым номером 61:46:0011501	
31.	ЗУ20	-	12.0.1 Улично-дорожная сеть 12.0.2 Благоустройство территории	-	- 1,3668	Образован в соответствии со статьей 11.3 Земельного кодекса Российской Федерации Состоит из: земельный кадастровый квартал с кадастровым номером 61:46:0011501 площадью 1,3668 га. Образование земельного участка производится в I этапе, путем образования из земель кадастрового квартала с кадастровым номером 61:46:0011501	
32.	ЗУ21	-	12.0.1 Улично-дорожная сеть 12.0.2 Благоустройство территории	-	- 1,7286	Образован в соответствии со статьей 11.3 Земельного кодекса Российской Федерации Состоит из: земельный кадастровый квартал с кадастровым номером 61:46:0011501 и площадью 1,7286 га. Образование земельного участка производится в I этапе, путем образования из земель кадастровых кварталов с кадастровыми номерами 61:46:0011501 и 61:46:0011901	
Изм.	Лист	№ докум.	Подпись	Дата	<b>023-30-ППИИМТ</b>		Лист 22

						земельного участка производится в I этапе, путем образования из земель кадастрового квартала с кадастровым номером 61:46:0011501 категории земель: земли населенных пунктов	
28.	ЗУ18	-	12.0.1 Улично-дорожная сеть 12.0.2 Благоустройство территории	-	- 0,6504	Образован в соответствии со статьей 11.3 Земельного кодекса Российской Федерации Состоит из: земельный кадастровый квартал с кадастровыми номерами 61:46:0011501 и 61:46:0011901 площадью 0,6504 га. Образование земельного участка производится в I этапе, путем образования из земель кадастрового квартала с кадастровым номером 61:46:0011501	
29.	ЗУ18.1	-	12.0.1 Улично-дорожная сеть 12.0.2 Благоустройство территории	-	- 1,6576	Образован в соответствии со статьей 11.3 Земельного кодекса Российской Федерации Состоит из: земельный кадастровый квартал с кадастровыми номерами 61:46:0011501 и 61:46:0011901 площадью 1,6576 га. Образование земельного участка производится в I этапе, путем образования из земель кадастрового квартала с кадастровым номером 61:46:0011501	
30	ЗУ19	-	12.0.1 Улично-дорожная сеть 12.0.2 Благоустройство территории	-	-	Образован в соответствии со статьей 11.3 Земельного	
Изм.	Лист	№ докум.	Подпись	Дата	<b>023-30-ППИИМТ</b>		Лист 21

35.	ЗУ23.1	-	12.0.1 Улично-дорожная сеть 12.0.2 Благоустройство территории	-	0,0084	категории земель: земли населенных пунктов Образован в соответствии со статьей 11.3 Земельного кодекса Российской Федерации Состоит из: земель состава кадастрового квартала с кадастровым номером 61:46:0011901 площадью 0,0084 га. Образование земельного участка производится в I этап, путем образования из земель кадастрового квартала с кадастровым номером 61:46:0011901
36.	ЗУ24	-	12.0.1 Улично-дорожная сеть 12.0.2 Благоустройство территории	-	1,9795	категории земель: земли населенных пунктов Образован в соответствии со статьей 11.3 Земельного кодекса Российской Федерации Состоит из: земель состава кадастровых кварталов с кадастровыми номерами 61:46:0011501 и 61:46:0011901 площадью 1,9795 га. Образование земельного участка производится в I этап, путем образования из земель кадастровых кварталов с кадастровыми номерами 61:46:0011501 и 61:46:0011901
37.	ЗУ25	-	12.0.1 Улично-дорожная сеть 12.0.2 Благоустройство территории	-	0,4586	категории земель: земли населенных пунктов Образован в соответствии со статьей 11.3 Земельного кодекса Российской Федерации Состоит из: земель состава кадастрового квартала с

Изм.	Лист	№ докум.	Подпись	Дата

023-30-ППиМТ

Лист

24

33.	ЗУ22	-	12.0.1 Улично-дорожная сеть 12.0.2 Благоустройство территории	-	0,8857	кварталов с кадастровыми номерами 61:46:0011501 и 61:46:0011901 категории земель: земли населенных пунктов Образован в соответствии со статьей 11.3 Земельного кодекса Российской Федерации Состоит из: земель состава кадастровых кварталов с кадастровыми номерами 61:46:0011501 и 61:46:0011901 площадью 0,8857 га. Образование земельного участка производится в I этап, путем образования из земель кадастровых кварталов с кадастровыми номерами 61:46:0011501 и 61:46:0011901
34.	ЗУ23	-	12.0.1 Улично-дорожная сеть 12.0.2 Благоустройство территории	-	0,6379	категории земель: земли населенных пунктов Образован в соответствии со статьей 11.3 Земельного кодекса Российской Федерации Состоит из: земель состава кадастровых кварталов с кадастровыми номерами 61:46:0011501 и 61:46:0011901 площадью 0,6379 га. Образование земельного участка производится в I этап, путем образования из земель кадастровых кварталов с кадастровыми номерами 61:46:0011501 и 61:46:0011901

Изм.	Лист	№ докум.	Подпись	Дата

023-30-ППиМТ

Лист

23

						производится в I этап, путем образования из земель кадастровых кварталов с кадастровыми номерами 61:46:0011903, 61:46:0011904 и 61:46:0011901	категории земель: земли населенных пунктов
40.	ЗУ27.1	-	12.0.1 Улично-дорожная сеть 12.0.2 Благоустройство территории	-	0,6485	соответствии со статьей 11.3 Земельного кодекса Российской Федерации Состоит из: земель состава земель кадастровых кварталов с кадастровыми номерами 61:46:0011903, 61:46:0011904 и 61:46:0011901 площадью 0,6485 га. Образование земельного участка производится в I этап, путем образования из земель кадастровых кварталов с кадастровыми номерами 61:46:0011903, 61:46:0011904 и 61:46:0011901	категории земель: земли населенных пунктов
41.	ЗУ28	-	12.0.1 Улично-дорожная сеть 12.0.2 Благоустройство территории	-	1,0339	соответствии со статьей 11.3 Земельного кодекса Российской Федерации Состоит из: земель состава земель кадастровых кварталов с кадастровыми номерами 61:46:0011903, 61:46:0011904 и 61:46:0011901 площадью 1,0339 га. Образование земельного участка производится в I этап, путем образования из земель кадастровых кварталов с кадастровыми номерами 61:46:0011903, 61:46:0011904 и 61:46:0011901	категории земель: земли населенных пунктов

023-30-ППИМТ

Лист

26

Изм. Лист

№ докум.

Подпись

Дата

						кадастровым номером 61:46:0011901 площадью 0,4568 га. Образование земельного участка производится в I этап, путем образования из земель кадастрового квартала с кадастровым номером 61:46:0011901	категории земель: земли населенных пунктов
38.	ЗУ26	-	12.0.1 Улично-дорожная сеть 12.0.2 Благоустройство территории	-	1,1706	соответствии со статьей 11.3 Земельного кодекса Российской Федерации Состоит из: земель состава земель кадастровых кварталов с кадастровыми номерами 61:46:0011902, 61:46:0011903 и 61:46:0011901 площадью 1,1706 га. Образование земельного участка производится в I этап, путем образования из земель кадастровых кварталов с кадастровыми номерами 61:46:0011902, 61:46:0011903 и 61:46:0011901	категории земель: земли населенных пунктов
39.	ЗУ27	-	12.0.1 Улично-дорожная сеть 12.0.2 Благоустройство территории	-	1,7740	соответствии со статьей 11.3 Земельного кодекса Российской Федерации Состоит из: земель состава земель кадастровых кварталов с кадастровыми номерами 61:46:0011903, 61:46:0011904 и 61:46:0011901 площадью 1,7740 га. Образование земельного участка производится в I этап, путем образования из земель кадастровых кварталов с кадастровыми номерами 61:46:0011903, 61:46:0011904 и 61:46:0011901	категории земель: земли населенных пунктов

023-30-ППИМТ

Лист

25

Изм. Лист

№ докум.

Подпись

Дата

45.	ЗУ31	-	территории	0,2020	11.3 Земельного кодекса Российской Федерации Состоит из: земель кадастрового квартала с кадастровым номером 61:46:0011904 площадью 0,2020 га. Образование земельного участка производится в I этап, путем образования из земель кадастрового квартала с кадастровым номером 61:46:0011904	Образован в соответствии со статьями 49, 56.3 и 39.28 Земельного кодекса Российской Федерации Состоит из: состава земель кадастрового квартала с кадастровым номером 61:46:0011904:1003 - 3У 31-1 площадью 0,0307 га. Образование земельного участка производится в I этап, путем перераспределения земельного участка с кадастровым номером 61:46:0011904:1003 - ЗУ 31-1 и земель кадастрового квартала с кадастровым номером 61:46:0011904 - ЗУ 31-0.	Земельного кодекса Российской Федерации Состоит из: земель кадастрового квартала с кадастровым номером 61:46:0011904 - ЗУ 31-0
46.	ЗУ32	-	12.0.1 Улично-дорожная сеть 12.0.2 Благоустройство территории	0,3546	Образован в соответствии со статьями 49, 56.3, 11.4 и 39.28 Земельного	Образован в соответствии со статьями 49, 56.3, 11.4 и 39.28 Земельного	

023-30-ППИМТ

Изм.	Лист	№ докум.	Подпись	Дата	Лист	28
------	------	----------	---------	------	------	----

42.	ЗУ28.1	-	12.0.1 Улично-дорожная сеть 12.0.2 Благоустройство территории	0,4936	земель кадастровых кварталов с кадастровыми номерами 61:46:0011904 и 61:46:0011901 категории земель: земли населенных пунктов Образован в соответствии со статьей 11.3 Земельного кодекса Российской Федерации Состоит из: земель кадастровых кварталов с кадастровыми номерами 61:46:0011904 и 61:46:0011901 площадью 0,4936 га. Образование земельного участка производится в I этап, путем образования из земель кадастровых кварталов с кадастровыми номерами 61:46:0011904 и 61:46:0011901	Образован в соответствии со статьей 11.3 Земельного кодекса Российской Федерации Состоит из: состава земель кадастрового квартала с кадастровым номером 61:46:0011904 площадью 0,3719 га. Образование земельного участка производится в I этап, путем образования из земель кадастрового квартала с кадастровым номером 61:46:0011904	Образован в соответствии со статьями 49, 56.3 и 39.28 Земельного кодекса Российской Федерации Состоит из: земель кадастрового квартала с кадастровым номером 61:46:0011904:1003 - 3У 31-1 площадью 0,0307 га. Образование земельного участка производится в I этап, путем перераспределения земельного участка с кадастровым номером 61:46:0011904:1003 - ЗУ 31-1 и земель кадастрового квартала с кадастровым номером 61:46:0011904 - ЗУ 31-0.
43.	ЗУ29	-	12.0.1 Улично-дорожная сеть 12.0.2 Благоустройство территории	0,3719	Образован в соответствии со статьей 11.3 Земельного кодекса Российской Федерации Состоит из: состава земель кадастрового квартала с кадастровым номером 61:46:0011904 площадью 0,3719 га.	Образован в соответствии со статьями 49, 56.3 и 39.28 Земельного кодекса Российской Федерации Состоит из: земель кадастрового квартала с кадастровым номером 61:46:0011904:1003 - 3У 31-1 площадью 0,0307 га. Образование земельного участка производится в I этап, путем перераспределения земельного участка с кадастровым номером 61:46:0011904:1003 - ЗУ 31-1 и земель кадастрового квартала с кадастровым номером 61:46:0011904 - ЗУ 31-0.	
44.	ЗУ30	-	12.0.1 Улично-дорожная сеть 12.0.2 Благоустройство	-	Образован в соответствии со статьей 11.3 Земельного кодекса Российской Федерации Состоит из: земель кадастрового квартала с кадастровым номером 61:46:0011904 площадью 0,3719 га.	Образован в соответствии со статьями 49, 56.3 и 39.28 Земельного кодекса Российской Федерации Состоит из: земель кадастрового квартала с кадастровым номером 61:46:0011904:1003 - 3У 31-1 площадью 0,0307 га. Образование земельного участка производится в I этап, путем перераспределения земельного участка с кадастровым номером 61:46:0011904:1003 - ЗУ 31-1 и земель кадастрового квартала с кадастровым номером 61:46:0011904 - ЗУ 31-0.	

023-30-ППИМТ

Изм.	Лист	№ докум.	Подпись	Дата	Лист	27
------	------	----------	---------	------	------	----

					земельных участков с кадастровыми номерами 61:46:0011904:593, 61:46:0011904:415, 61:46:0011903:65 и земель кадастровых кварталов с кадастровыми номерами 61:46:0011904 и 61:46:0011903 – 3У 32-0.
47.	ЗУ33	-	12.0.1 Улично-дорожная сеть 12.0.2 Благоустройство территории	-  0,3179	категории земель: земли населенных пунктов Образован в соответствии со статьей 11.3 Земельного кодекса Российской Федерации Состоит из: земель кадастровых кварталов с кадастровыми номерами 61:46:0011902 и 61:46:0011903 площадью 0,3179 га. Образование земельного участка производится в I этапе, путем образования из земель кадастровых кварталов с кадастровыми номерами 61:46:0011902 и 61:46:0011903
48.	ЗУ34	-	12.0.1 Улично-дорожная сеть 12.0.2 Благоустройство территории	-  0,9220	категории земель: земли населенных пунктов Образован в соответствии со статьей 11.3 Земельного кодекса Российской Федерации Состоит из: земель кадастровых кварталов с кадастровыми номерами 61:46:0011902 и 61:46:0011903 площадью 0,9220 га. Образование земельного участка

Изм.	Лист	№ докум.	Подпись	Дата	<b>023-30-ППиМТ</b>	Лист	30

					кодекса Российской Федерации Состоит из: земель кадастровых кварталов с кадастровыми номерами 61:46:0011904 и 61:46:0011903 – 3У 32-0 площадью 0,3350 га; состава земельного участка с кадастровым номером 61:46:0011904:593 – 3У 32-1 площадью 0,0154 га; состава земельного участка с кадастровым номером 61:46:0011904:415 – 3У 32-2 площадью 0,0015 га; состава земельного участка с кадастровым номером 61:46:0011904:415 – 3У 32-3 площадью 0,0001 га; состава земельного участка с кадастровым номером 61:46:0011903:65 – 3У 32-4 площадью 0,0026 га. Образование земельного участка производится в II этапа. I этап – производится раздел земельных участков с кадастровыми номерами 61:46:0011904:593-3У 32-1, 61:46:0011904:415-3У 32-2 – 3У 32-3, 61:46:0011903:65 – 3У 32-4 и проводится процедура изъятия; II этап – перераспределение земельных участков 3У 32-1, 3У 32-2, 3У 32-3, 3У 32-4, образованных путем раздела
--	--	--	--	--	---

Изм.	Лист	№ докум.	Подпись	Дата	<b>023-30-ППиМТ</b>	Лист	29

50.	ЗУ35	-	12.0.1 Улично-дорожная сеть 12.0.2 Благоустройство	-	га: состава земельного участка с кадастровым номером 61:46:0011904:584 – ЗУ 34.1-6 площадью 0,0052 га. Образование земельного участка производится в II этапе: I этап – производится раздел земельных участков кадастровыми номерами 61:46:0011903:96 – ЗУ 34.1-1, 61:46:0011904:689 – ЗУ34.1-2, 61:46:0011904:586 – ЗУ 34.1-3, 61:46:0011904:585 – ЗУ 34-4, 61:46:0011904:700 – ЗУ 34.1-5, 61:46:0011904:584 – ЗУ 34.1-6 и проводится процедура изъятия; II этап – перераспределение земельных участков ЗУ 34.1-1, ЗУ 34.1-2, ЗУ 34.1-3, ЗУ 34.1-4, ЗУ 34.1-5, ЗУ34.1-6, образованных путем раздела земельных участков кадастровыми номерами 61:46:0011903:96, 61:46:0011904:689, 61:46:0011904:586, 61:46:0011904:585, 61:46:0011904:584 и земель кадастровых кварталов кадастровыми номерами 61:46:0011904, 61:46:0011903 и 61:46:0011905 – ЗУ 34.1-0. категории земель: земли населенных пунктов Образован в соответствии со статьей	Лист 32
Изм.	Лист	№ докум.	Подпись	Дата	023-30-ППИИМТ	

49.	ЗУ34.1	-	12.0.1 Улично-дорожная сеть 12.0.2 Благоустройство территории	- 1,2293	производится в I этап, путем образования из земель кадастровых кварталов кадастровыми номерами 61:46:0011902 и 61:46:0011903 категории земель: земли населенных пунктов Образован в соответствии со статьями 49, 56.3, 11.4 и 39.28 Земельного кодекса Российской Федерации Состоит из: состава земель кадастровых кварталов с кадастровыми номерами 61:46:0011904, 61:46:0011903 и 61:46:0011905 – ЗУ 34.1-0 площадью 1,2020 га; состава земельного участка с кадастровым номером 61:46:0011903:96 – ЗУ 34.1-1 площадью 0,0005 га; состава земельного участка с кадастровым номером 61:46:0011904:689 – ЗУ 34.1-2 площадью 0,0107 га; состава земельного участка с кадастровым номером 61:46:0011904:586 – ЗУ 34.1-3 площадью 0,0006 га; состава земельного участка с кадастровым номером 61:46:0011904:585 – ЗУ 34.1-4 площадью 0,0060 га; состава земельного участка с кадастровым номером 61:46:0011904:700 – ЗУ 34.1-5 площадью 0,0043 га	Лист 31
Изм.	Лист	№ докум.	Подпись	Дата	023-30-ППИИМТ	

53.	ЗУ37	-	12.0.1 Улично-дорожная сеть 12.0.2 Благоустройство территории	земель кадастровых кварталов с кадастровыми номерами 61:46:0011902 и 61:46:0011901 категории земель: земли населенных пунктов образован в соответствии со статьями 49, 56.3, 11.4 и 39.28 Земельного кодекса Российской Федерации Состоит из: состава земель кадастрового квартала с кадастровым номером 61:46:0011901 – ЗУ 37-0 площадью 0,3296 га; земельного участка с кадастровым номером 61:46:0011901:1914 – ЗУ 37-1 площадью 0,0119 га; состава земельного участка с кадастровым номером 61:46:0011901:104 – ЗУ 37-2 площадью 0,0097 га. Образование земельного участка производится в II этапе: I этап – производится раздел земельного участка с кадастровым номером 61:46:0011901:104 –ЗУ 37-2 и проводится процедура изъятия; II этап – перераспределение земельного участка ЗУ 37-2, образованного путем раздела земельного участка с кадастровым номером 61:46:0011901:104, земельного участка с кадастровым номером 61:46:0011901:1914 – ЗУ 37-1 и земель кадастрового квартала с кадастровым номером
-----	------	---	--	--

Изм.	Лист	№ докум.	Подпись	Дата

023-30-ППИМТ

Лист 34

51.	ЗУ35.1	-	12.0.1 Улично-дорожная сеть 12.0.2 Благоустройство территории	11.3 Земельного кодекса Российской Федерации Состоит из: состава земель кадастрового квартала с кадастровым номером 61:46:0011902 площадью 0,1820 га. Образование земельного участка производится в I этапе, путем образования из земель кадастрового квартала с кадастровым номером 61:46:0011902 категории земель: земли населенных пунктов образован в соответствии со статьями 11.3 Земельного кодекса Российской Федерации Состоит из: состава земель кадастрового квартала с кадастровым номером 61:46:0011902 площадью 0,1241 га. Образование земельного участка производится в I этапе, путем образования из земель кадастрового квартала с кадастровым номером 61:46:0011902 категории земель: земли населенных пунктов
52.	ЗУ36	-	12.0.1 Улично-дорожная сеть 12.0.2 Благоустройство территории	образован в соответствии со статьями 11.3 Земельного кодекса Российской Федерации Состоит из: состава земель кадастровых кварталов с кадастровыми номерами 61:46:0011902 и 61:46:0011901 площадью 0,0579 га. Образование земельного участка производится в I этапе, путем образования из

Изм.	Лист	№ докум.	Подпись	Дата

023-30-ППИМТ

Лист 33





				неразграниченные земли кварталов и пересекаемые земельные участки.
			Всего (территорий общего пользования)	-
				22.5125

1. Земельные участки с кадастровыми номерами 61:46:0000000:3610 и 61:46:0000000:3609 имеют статус временных. Межевание земельных участков со статусом временный запрещено. В связи с вышеизложенным, в рамках проекта межевания территории предусматривается снятие с кадастрового учета земельных участков с кадастровыми номерами 61:46:0000000:3610 и 61:46:0000000:360, до проведения процедуры межевания.

2.2. Сведения о границах территории, в отношении которой утвержден проект межевания, содержание перечня характерных точек этих границ в системе координат, используемой для ведения Единого государственного реестра недвижимости

№ точки	Координата X	Координата Y
1	411251.75	2209325.40
2	411280.10	2209318.07
3	411283.82	2209317.11
4	411286.88	2209316.33
5	411316.75	2209308.86
6	411345.58	2209297.54
7	411346.62	2209302.26
8	411359.83	2209297.98
9	411372.29	2209298.37
10	411372.18	2209302.05
11	411371.98	2209308.47
12	411371.08	2209324.96
13	411370.69	2209328.23
14	411369.08	2209342.09
15	411392.50	2209344.38
16	411393.23	2209344.18
17	411406.47	2209345.27
18	411409.22	2209350.29
19	411412.51	2209356.30
20	411436.51	2209358.70
21	411458.21	2209360.30
22	411475.75	2209361.93
23	411486.00	2209362.67
24	411498.22	2209368.46
25	411498.22	2209399.22
26	411509.39	2209400.11
27	411660.74	2209406.69
28	411670.23	2209407.10
29	411670.01	2209176.22
30	411670.01	2209174.07
31	411717.74	2209173.92
32	411735.68	2209175.08

023-30-ППиМТ

Лист 38

Изм. Лист № докум. Подпись Дата

59	3У49	-	Предоставление коммунальных услуг	0.0007	из неразграниченных государственных земель, в соответствии со статьей 11.3 Земельного кодекса Предоставляется постоянное пользование в составе земель кадастрового квартала с кадастровым номером 61:46:0011904 площадью 0,0007 га. Образование земельного участка производится в I этап, путем образования из земель кадастрового квартала с кадастровым номером 61:46:0011904 населенных пунктов. Участок не относится к территориям общего пользования
60	Публичный сервитут	-	Предоставление коммунальных услуг	8,4124	на основании главы V.7, статей 39.37 – 39.48 Земельного кодекса РФ не подлежат межеванию, а предоставляются на основании установления публичного сервитута Участок не относится к территориям общего пользования, а представляет собой единое обременение с целью размещения линейного объекта «Реконструкция линейной электропередач и устройство наружного (уличного) освещения в ДНТ «Донская чаша» в г. Батайске Ростовской области на территории ДНТ «Донская Чаша» на налагаемое

023-30-ППиМТ

Лист 37

Изм. Лист № докум. Подпись Дата

33	411754.75	2209176.00
34	411772.72	2209176.69
35	411791.55	2209177.61
36	411803.60	2209178.52
37	411815.66	2209179.43
38	411827.73	2209180.34
39	411839.79	2209181.25
40	411857.96	2209182.66
41	411877.23	2209184.07
42	411908.26	2209185.16
43	411926.81	2209184.85
44	412344.82	2209177.79
45	412343.66	2209190.66
46	412339.31	2209238.83
47	412329.76	2209344.66
48	412314.91	2209344.40
49	412297.41	2209807.40
50	412277.14	2210031.23
51	412249.77	2210610.45
52	411933.94	2210596.36
53	411898.03	2210595.35
54	411938.10	2210793.97
55	411567.21	2210785.33
56	411547.30	2210788.44
57	411222.21	2210761.26
58	411200.45	2210764.46
59	411187.97	2210768.30
60	411179.33	2210767.02
61	411168.13	2210762.54
62	41114.36	2210756.06
63	411107.43	2210833.35
64	411075.87	2210829.95
65	411044.31	2210826.56
66	411038.34	2210825.79
67	411011.36	2210822.78
68	410984.62	2210819.83
69	410968.66	2210817.45
70	410934.58	2210814.02
71	410925.88	2210813.16
72	410916.69	2210812.25
73	410904.78	2210791.37
74	410908.81	2210788.68
75	410904.61	2210783.82
76	410898.69	2210780.78
77	410897.00	2210780.37
78	410878.85	2210775.98
79	410866.37	2210768.62
80	410853.89	2210758.70
81	410845.25	2210742.70

Изм.	Лист	№ докум.	Подпись	Дата	023-30-ППиМТ	Лист	39
------	------	----------	---------	------	--------------	------	----

82	410845.16	2210741.72
83	410842.69	2210715.82
84	410833.73	2210669.42
85	410830.53	2210649.90
86	410823.17	2210622.38
87	410815.81	2210598.70
88	410802.69	2210572.14
89	410794.05	2210555.50
90	410796.29	2210512.62
91	410805.89	2210507.18
92	410797.25	2210487.66
93	410782.21	2210490.86
94	410769.73	2210480.62
95	410741.25	2210457.58
96	410712.77	2210422.70
97	410753.60	2210377.58
98	410787.80	2210344.32
99	410778.69	2210326.38
100	410772.29	2210304.62
101	410741.25	2210275.82
102	410754.57	2210262.21
103	410773.58	2210243.84
104	410892.15	2210132.72
105	410774.54	2210006.86
106	410843.81	2209939.02
107	410931.65	2209855.66
108	410948.61	2209888.14
109	410961.89	2209902.22
110	410978.85	2209911.18
111	410998.85	2209916.46
112	411021.25	2209922.38
113	411050.21	2209944.46
114	411069.25	2209963.18
115	411080.61	2209979.18
116	411084.29	2209998.38
117	411086.21	2210011.50
118	411086.05	2210038.70
119	411082.21	2210064.94
120	411088.61	2210095.18
121	411095.17	2210110.38
122	411106.53	2210122.86
123	411126.37	2210135.18
124	411141.57	2210160.62
125	411150.60	2210172.39
126	411162.69	2210194.54
127	411189.57	2210049.26
128	411223.50	2209868.80
129	411229.40	2209842.22
130	411232.95	2209832.89

Изм.	Лист	№ докум.	Подпись	Дата	023-30-ППиМТ	Лист	40
------	------	----------	---------	------	--------------	------	----

131	411247.66	2209764.36
132	411252.78	2209746.15
133	411269.04	2209669.08
134	411260.95	2209667.36
135	411278.31	2209597.74
136	411281.48	2209582.34
137	411305.31	2209458.82
138	411263.42	2209455.45
139	411263.07	2209437.39
140	411251.75	2209325.40
1	411251.75	2209325.40

### 2.3. Каталог координат линий отступа от красных линий

#### Каталог координат характерных точек линий отступа от красных линий. Квартал №61

№ точки	Координата X, м	Координата Y, м
1	411704.58	2209242.92
2	411689.16	2209242.99
3	411686.28	2209211.85
4	411685.85	2209207.28
5	411686.35	2209176.96
6	411699.05	2209176.91
1	411704.58	2209242.92

#### Каталог координат характерных точек линий отступа от красных линий. Квартал №62

№ точки	Координата X, м	Координата Y, м
1	411704.49	2209263.93
2	411689.51	2209263.99
3	411689.62	2209291.09
4	411689.74	2209319.04
5	411704.23	2209318.98
1	411704.49	2209263.93

#### Каталог координат характерных точек линий отступа от красных линий. Квартал №63

№ точки	Координата X, м	Координата Y, м
1	411704.69	2209340.50
2	411689.83	2209340.56
3	411689.95	2209369.48
4	411690.07	2209396.88
5	411704.74	2209397.15
1	411704.69	2209340.50

#### Каталог координат характерных точек линий отступа от красных линий. Квартал №66

№ точки	Координата X, м	Координата Y, м
1	411612.35	2210233.35
2	411646.14	2210054.44
3	411761.61	2210058.91
4	411757.74	2210039.75
5	411780.00	2210040.61
6	411799.70	2210138.28
7	411820.63	2210242.00
8	411821.65	2210242.04
9	411931.96	2210788.83

Изм.	Лист	№ докум.	Подпись	Дата	Лист	41
<b>023-30-ППИМТ</b>						

10	411589.33	2210780.84
11	411676.94	2210491.30
12	411631.29	2210483.31
13	411635.87	2210461.78
14	411571.02	2210450.43
15	411582.88	2210387.89
16	411561.22	2210384.03
17	411589.98	2210232.42
1	411612.35	2210233.35

### Каталог координат характерных точек линий отступа от красных линий. Квартал №67

№ точки	Координата X, м	Координата Y, м
1	412245.00	2210605.23
2	412268.77	2210070.84
3	411951.05	2210054.13
4	411909.82	2210051.96
5	411828.35	2210047.67
6	411848.01	2210145.12
7	411938.07	2210591.54
1	412245.00	2210605.23

### Каталог координат характерных точек линий отступа от красных линий. Квартал №68

№ точки	Координата X, м	Координата Y, м
1	412292.42	2209807.08
2	412309.72	2209349.31
3	412118.58	2209345.99
4	412110.19	2209802.74
5	412070.73	2209802.16
6	411798.62	2209789.85
7	411796.52	2209889.90
8	411819.17	2210002.13
9	412272.60	2210025.98
1	412292.42	2209807.08

### 2.4. Каталог координат образуемых земельных участков

#### Каталог координат характерных точек образуемого земельного участка ЗУ1

№ точки	Координата X, м	Координата Y, м
1	411704.57	2209245.92
2	411686.43	2209246.00
3	411683.26	2209211.87
4	411704.73	2209211.73
1	411704.57	2209245.92

#### Каталог координат характерных точек образуемого земельного участка ЗУ2

№ точки	Координата X, м	Координата Y, м
1	411704.37	2209291.03
2	411686.62	2209291.10
3	411686.49	2209261.01
4	411704.50	2209260.93
1	411704.37	2209291.03

#### Каталог координат характерных точек образуемого земельного участка ЗУ3

№ точки	Координата X, м	Координата Y, м
1	411704.37	2209291.03

Изм.	Лист	№ докум.	Подпись	Дата	Лист	42
<b>023-30-ППИМТ</b>						

1	411704.22	2209321.98
2	411686.75	2209322.05
3	411686.62	2209291.11
4	411704.37	2209291.03
1	411704.22	2209321.98
<b>Каталог координат характерных точек образуемого земельного участка ЗУ4</b>		
№ точки	Координата X, м	Координата Y, м
1	411704.83	2209369.42
2	411686.95	2209369.50
3	411686.82	2209337.58
4	411704.59	2209337.50
5	411705.62	2209369.41
1	411704.83	2209369.42
<b>Каталог координат характерных точек образуемого земельного участка ЗУ5</b>		
№ точки	Координата X, м	Координата Y, м
1	411704.83	2209369.42
2	411704.73	2209400.15
3	411687.08	2209399.82
4	411686.95	2209369.50
1	411704.83	2209369.42
<b>Каталог координат характерных точек образуемого земельного участка ЗУ6</b>		
№ точки	Координата X, м	Координата Y, м
1	411648.96	2209904.68
2	411648.88	2209905.74
3	411631.20	2209998.99
4	411778.87	2210004.67
5	411765.50	2209938.40
6	411760.72	2209907.30
1	411648.96	2209904.68
<b>Каталог координат характерных точек образуемого земельного участка ЗУ7</b>		
№ точки	Координата X, м	Координата Y, м
1	412113.67	2209340.90
2	412314.91	2209344.40
3	412297.41	2209807.40
4	412277.14	2210031.23
5	411815.04	2210006.92
6	411791.51	2209890.35
7	411793.73	2209784.62
8	412070.88	2209797.16
9	412105.28	2209797.67
1	412113.67	2209340.90
<b>Каталог координат характерных точек образуемого земельного участка ЗУ8</b>		
№ точки	Координата X, м	Координата Y, м
1	412249.77	2210610.45
2	412273.98	2210066.11
3	411950.03	2210049.07
4	411966.63	2210131.35
5	411925.38	2210129.18
6	411929.46	2210149.37

Лист

43

023-30-ППИМТ

Изм. Лист № докум. Подпись Дата

Лист

44

7	411842.85	2210144.85
8	411933.94	2210596.36
1	412249.77	2210610.45
<b>Каталог координат характерных точек образуемого земельного участка ЗУ9</b>		
№ точки	Координата X, м	Координата Y, м
1	411938.10	2210793.97
2	411907.70	2210643.30
3	411898.04	2210595.35
4	411826.80	2210242.25
5	411798.42	2210241.08
6	411586.95	2210232.29
7	411541.73	2210470.68
8	411618.72	2210484.16
9	411657.88	2210491.01
10	411673.09	2210493.67
11	411629.76	2210636.80
12	411584.72	2210785.74
1	411938.10	2210793.97
<b>Каталог координат характерных точек образуемого земельного участка ЗУ10</b>		
№ точки	Координата X, м	Координата Y, м
1	411625.58	2210028.63
2	411756.49	2210033.69
3	411777.46	2210137.39
4	411798.42	2210241.08
5	411586.95	2210232.29
1	411625.58	2210028.63
<b>Каталог координат характерных точек образуемого земельного участка ЗУ11</b>		
№ точки	Координата X, м	Координата Y, м
1	411805.88	2210138.53
2	411784.95	2210034.80
3	411756.49	2210033.69
4	411777.46	2210137.39
1	411805.88	2210138.53
<b>Каталог координат характерных точек образуемого земельного участка ЗУ12</b>		
№ точки	Координата X, м	Координата Y, м
1	411777.46	2210137.39
2	411798.42	2210241.08
3	411826.80	2210242.25
4	411805.88	2210138.53
1	411777.46	2210137.39
<b>Каталог координат характерных точек образуемого земельного участка ЗУ13</b>		
№ точки	Координата X, м	Координата Y, м
1	411950.03	2210049.07
2	411908.80	2210046.90
3	411925.38	2210129.18
4	411966.63	2210131.35
1	411950.03	2210049.07
<b>Каталог координат характерных точек образуемого земельного участка ЗУ14</b>		
№ точки	Координата X, м	Координата Y, м

Изм. Лист № докум. Подпись Дата

023-30-ППИМТ

Лист

44

1	411925.38	2210129.18
2	411908.80	2210046.90
3	411822.17	2210042.34
4	411842.85	2210144.85
5	411929.46	2210149.37
1	411925.38	2210129.18
<b>Каталог координат характерных точек образуемого земельного участка ЗУ15</b>		
№ точки Координата X, м Координата Y, м		
1	412086.89	2209305.45
2	411907.09	2209298.50
3	411925.48	2209201.47
4	412097.83	2209209.53
5	412107.18	2209215.85
1	412086.89	2209305.45
<b>Каталог координат характерных точек образуемого земельного участка ЗУ16</b>		
№ точки Координата X, м Координата Y, м		
1	412332.44	2209314.96
2	412118.83	2209306.69
3	412155.68	2209204.41
4	412286.87	2209194.60
5	412343.66	2209190.66
1	412332.44	2209314.96
<b>Каталог координат характерных точек образуемого земельного участка ЗУ17</b>		
№ точки Координата X, м Координата Y, м		
1	412118.83	2209306.69
2	412155.68	2209204.41
3	412286.87	2209194.60
4	412343.66	2209190.66
5	412344.82	2209177.79
6	411926.81	2209184.85
7	411925.48	2209201.47
8	412097.83	2209209.53
9	412107.18	2209215.85
10	412086.89	2209305.45
1	412118.83	2209306.69
<b>Каталог координат характерных точек образуемого земельного участка ЗУ18</b>		
№ точки Координата X, м Координата Y, м		
1	411833.70	2209322.52
2	411861.54	2209331.76
3	411881.99	2209332.55
4	411903.53	2209240.36
5	411907.12	2209225.02
6	411911.58	2209205.91
7	411912.02	2209204.05
8	411914.07	2209197.37
9	411916.96	2209185.01
10	411908.26	2209185.16
11	411877.23	2209184.07
12	411872.62	2209216.61

Изм.	Лист	№ докум.	Подпись	Дата	Лист	45
<b>023-30-ППиМТ</b>						

13	411868.31	2209246.65
14	411849.85	2209246.59
15	411849.80	2209247.13
16	411846.60	2209261.58
17	411840.56	2209291.66
1	411833.70	2209322.52
<b>Каталог координат характерных точек образуемого земельного участка ЗУ18.1</b>		
№ точки Координата X, м Координата Y, м		
1	411938.02	2209334.72
2	411956.01	2209335.42
3	411971.99	2209336.03
4	411987.98	2209336.65
5	412003.97	2209337.27
6	412019.96	2209337.89
7	412035.95	2209338.51
8	412056.15	2209339.29
9	412084.61	2209340.39
10	412113.67	2209340.90
11	412314.91	2209344.40
12	412329.76	2209344.66
13	412332.44	2209314.96
14	412118.83	2209306.69
15	412086.89	2209305.45
16	411907.09	2209298.50
17	411925.48	2209201.47
18	411926.81	2209184.85
19	411916.96	2209185.01
20	411914.07	2209197.37
21	411912.02	2209204.05
22	411911.58	2209205.91
23	411907.12	2209225.02
24	411903.53	2209240.36
25	411881.99	2209332.55
26	411886.12	2209332.71
27	411901.78	2209333.32
28	411920.03	2209334.02
1	411938.02	2209334.72
<b>Каталог координат характерных точек образуемого земельного участка ЗУ19</b>		
№ точки Координата X, м Координата Y, м		
1	412105.28	2209797.67
2	412113.67	2209340.90
3	412084.61	2209340.39
4	412083.91	2209361.95
5	412083.36	2209378.81
6	412082.72	2209398.10
7	412082.10	2209417.39
8	412081.46	2209436.68
9	412080.84	2209455.97
10	412080.21	2209475.26

Изм.	Лист	№ докум.	Подпись	Дата	Лист	46
<b>023-30-ППиМТ</b>						

1	411793.73	2209784.62
2	411803.36	2209733.92
3	411785.61	2209732.99
4	411787.48	2209708.02
5	411788.53	2209694.06
6	411789.68	2209678.76
7	411790.80	2209663.85
8	411791.92	2209648.94
9	411793.05	2209633.91
10	411794.17	2209618.97
11	411795.29	2209604.02
12	411796.41	2209589.09
13	411797.53	2209574.15
14	411797.70	2209571.88
15	411801.93	2209555.99
16	411805.66	2209541.96
17	411809.38	2209527.96
18	411813.11	2209513.94
19	411816.83	2209499.94
20	411820.55	2209485.94
21	411824.28	2209471.91
22	411828.00	2209457.92
23	411831.73	2209443.90
24	411835.45	2209429.86
25	411839.18	2209415.87
26	411842.91	2209401.84
27	411846.63	2209387.85
28	411850.36	2209373.82
29	411854.07	2209359.86
30	411857.81	2209345.79
31	411861.54	2209331.76
32	411833.70	2209322.52
33	411830.55	2209337.38
34	411825.52	2209361.10
35	411820.93	2209382.79
36	411817.02	2209401.35
37	411823.50	2209416.44
38	411782.84	2209569.37
39	411769.48	2209748.35
40	411767.97	2209820.28
41	411776.49	2209783.84
1	411793.73	2209784.62
<b>Каталог координат характерных точек образуемого земельного участка ЗУ23</b>		
№ точки	Координата X, м	Координата Y, м
1	411793.73	2209784.62
2	411776.49	2209783.84
3	411767.97	2209820.28
4	411766.15	2209907.43
5	411765.50	2209938.40

Изм.	Лист	№ докум.	Подпись	Дата
<b>023-30-ППИМТ</b>				
Лист 48				

11	412079.58	2209494.55
12	412078.95	2209513.84
13	412078.32	2209533.13
14	412077.69	2209552.42
15	412077.06	2209571.71
16	412076.43	2209591.00
17	412075.80	2209610.29
18	412075.17	2209629.58
19	412074.54	2209648.87
20	412073.91	2209668.16
21	412073.28	2209687.45
22	412072.65	2209706.74
23	412072.01	2209726.30
24	412071.30	2209748.05
25	412070.88	2209797.16
1	412105.28	2209797.67
<b>Каталог координат характерных точек образуемого земельного участка ЗУ20</b>		
№ точки	Координата X, м	Координата Y, м
1	412070.88	2209797.16
2	412071.30	2209748.05
3	412043.69	2209746.59
4	412021.74	2209745.44
5	412001.76	2209744.38
6	411981.79	2209743.33
7	411961.82	2209742.28
8	411941.85	2209741.22
9	411921.87	2209740.17
10	411901.90	2209739.12
11	411881.93	2209738.07
12	411861.96	2209737.01
13	411841.99	2209735.96
14	411821.57	2209734.88
15	411803.36	2209733.92
16	411793.73	2209784.62
1	412070.88	2209797.16
<b>Каталог координат характерных точек образуемого земельного участка ЗУ21</b>		
№ точки	Координата X, м	Координата Y, м
1	412277.14	2210031.23
2	412273.98	2210066.11
3	411950.03	2210049.07
4	411908.80	2210046.90
5	411822.17	2210042.34
6	411786.09	2210040.44
7	411784.95	2210034.80
8	411778.87	2210004.67
9	411815.04	2210006.92
1	412277.14	2210031.23
<b>Каталог координат характерных точек образуемого земельного участка ЗУ22</b>		
№ точки	Координата X, м	Координата Y, м

Изм.	Лист	№ докум.	Подпись	Дата
<b>023-30-ППИМТ</b>				
Лист 47				

6	411778.87	2210004.67		
7	411815.04	2210006.92		
8	411791.51	2209890.47		
1	411793.73	2209784.62		
<b>Каталог координат характерных точек образуемого земельного участка ЗУ23.1</b>				
№ точки Координата X, м Координата Y, м				
1	411766.15	2209907.43		
2	411760.72	2209907.30		
3	411765.50	2209938.40		
1	411766.15	2209907.43		
<b>Каталог координат характерных точек образуемого земельного участка ЗУ24</b>				
№ точки Координата X, м Координата Y, м				
1	411933.94	2210596.36		
2	411842.85	2210144.85		
3	411822.17	2210042.34		
4	411786.09	2210040.44		
5	411805.87	2210138.52		
6	411826.80	2210242.25		
7	411898.04	2210595.35		
1	411933.94	2210596.36		
<b>Каталог координат характерных точек образуемого земельного участка ЗУ25</b>				
№ точки Координата X, м Координата Y, м				
1	411778.87	2210004.67		
2	411784.95	2210034.80		
3	411756.49	2210033.69		
4	411625.58	2210028.63		
5	411631.20	2209998.99		
1	411778.87	2210004.67		
<b>Каталог координат характерных точек образуемого земельного участка ЗУ26</b>				
№ точки Координата X, м Координата Y, м				
1	411638.95	2209904.45		
2	411616.55	2209898.27		
3	411614.50	2209888.62		
4	411612.27	2209878.09		
5	411613.95	2209848.10		
6	411614.76	2209834.33		
7	411615.65	2209819.26		
8	411619.49	2209776.81		
9	411624.70	2209727.56		
10	411630.14	2209728.35		
11	411631.29	2209708.24		
12	411632.95	2209679.44		
13	411626.06	2209678.62		
14	411626.41	2209664.23		
15	411637.01	2209599.08		
16	411646.22	2209548.49		
17	411651.25	2209500.93		
18	411648.61	2209500.52		
19	411653.80	2209454.82		

Изм.	Лист	№ докум.	Подпись	Дата	Лист	49
<b>023-30-ППИМТ</b>						

20	411655.06	2209439.82		
21	411657.24	2209414.01		
22	411660.74	2209406.69		
23	411670.23	2209407.10		
24	411674.65	2209408.10		
1	411638.95	2209904.45		
<b>Каталог координат характерных точек образуемого земельного участка ЗУ27</b>				
№ точки Координата X, м Координата Y, м				
1	411638.95	2209904.45		
2	411529.75	2210480.20		
3	411510.22	2210490.94		
4	411485.87	2210486.98		
5	411489.29	2210481.48		
6	411493.67	2210465.96		
7	411495.86	2210446.17		
8	411506.00	2210447.59		
9	411508.91	2210437.56		
10	411510.88	2210430.82		
11	411513.38	2210413.69		
12	411516.58	2210396.34		
13	411520.25	2210379.83		
14	411509.62	2210377.43		
15	411513.28	2210360.27		
16	411521.07	2210362.51		
17	411522.52	2210353.46		
18	411526.24	2210345.23		
19	411527.56	2210328.21		
20	411530.58	2210312.08		
21	411534.01	2210295.17		
22	411537.43	2210278.72		
23	411529.12	2210277.18		
24	411532.49	2210260.82		
25	411535.96	2210261.53		
26	411538.54	2210261.05		
27	411543.15	2210245.60		
28	411546.21	2210226.48		
29	411551.99	2210206.34		
30	411556.53	2210189.41		
31	411560.42	2210172.80		
32	411563.66	2210154.96		
33	411566.89	2210139.06		
34	411571.04	2210122.68		
35	411573.98	2210106.07		
36	411580.99	2210053.98		
37	411586.04	2210034.61		
38	411590.57	2210014.12		
39	411593.96	2209997.93		
40	411586.36	2209996.44		
41	411589.34	2209981.24		

Изм.	Лист	№ докум.	Подпись	Дата	Лист	50
<b>023-30-ППИМТ</b>						





4	411508.15	2210510.82
5	411503.20	2210528.98
6	411499.26	2210544.43
7	411493.39	2210562.14
8	411488.10	2210578.59
9	411482.51	2210594.72
10	411480.27	2210600.55
11	411478.43	2210605.82
12	411476.13	2210610.76
13	411471.44	2210626.23
14	411491.89	2210628.71
15	411497.22	2210611.52
16	411500.98	2210599.38
17	411502.76	2210593.64
18	411508.23	2210575.71
19	411513.96	2210557.96
20	411519.22	2210540.01
1	411524.82	2210522.10
<b>Каталог координат характерных точек образуемого земельного участка ЗУ32</b>		
№ точки	Координата X, м	Координата Y, м
1	411179.97	2210224.11
2	411173.14	2210216.97
3	411170.70	2210224.26
4	411167.66	2210233.28
5	411187.89	2210257.60
6	411191.72	2210260.94
7	411214.50	2210288.00
8	411211.49	2210291.55
9	411215.03	2210293.41
10	411233.08	2210314.81
11	411242.91	2210325.89
12	411254.13	2210339.22
13	411256.47	2210341.51
14	411259.19	2210347.04
15	411283.42	2210371.24
16	411307.75	2210396.64
17	411310.43	2210400.88
18	411332.64	2210424.57
19	411336.10	2210428.36
20	411354.79	2210449.43
21	411359.62	2210453.42
22	411368.54	2210461.85
23	411373.35	2210465.24
24	411382.79	2210469.00
25	411412.65	2210476.18
26	411418.90	2210479.08
27	411423.02	2210478.32
28	411447.72	2210482.62
29	411478.64	2210486.15
<b>Каталог координат характерных точек образуемого земельного участка ЗУ33</b>		
№ точки	Координата X, м	Координата Y, м
1	411260.28	2209807.57
2	411287.32	2209813.15
3	411317.73	2209819.26
4	411322.73	2209821.25
5	411337.46	2209824.05
6	411352.07	2209826.82
7	411368.42	2209829.97
8	411382.18	2209832.77
9	411387.33	2209834.15
10	411416.83	2209840.45
11	411446.46	2209845.80
12	411452.50	2209846.60
13	411479.80	2209851.83
14	411508.17	2209857.26
15	411509.50	2209859.49
16	411516.95	2209861.16
17	411547.02	2209866.43
18	411576.55	2209871.85
19	411574.45	2209881.49
20	411580.00	2209882.70
21	411614.50	2209888.62
22	411612.27	2209878.09
23	411582.06	2209872.91
24	411583.97	2209864.57

Изм.	Лист	№ докум.	Подпись	Дата	Лист	53
<b>023-30-ППиМТ</b>						

30	411485.87	2210486.98
31	411489.29	2210481.48
32	411475.48	2210479.86
33	411458.88	2210477.51
34	411454.92	2210477.68
35	411425.09	2210471.22
36	411425.00	2210471.75
37	411395.19	2210466.97
38	411389.71	2210465.26
39	411385.10	2210459.02
40	411360.57	2210445.22
41	411335.55	2210417.70
42	411329.52	2210411.84
43	411306.53	2210385.49
44	411307.44	2210380.87
45	411280.20	2210358.33
46	411275.10	2210351.82
47	411250.44	2210322.05
48	411225.85	2210293.10
49	411227.23	2210284.54
50	411218.52	2210281.10
51	411197.12	2210251.14
1	411179.97	2210224.11
<b>Каталог координат характерных точек образуемого земельного участка ЗУ33</b>		
№ точки	Координата X, м	Координата Y, м
1	411260.28	2209807.57
2	411287.32	2209813.15
3	411317.73	2209819.26
4	411322.73	2209821.25
5	411337.46	2209824.05
6	411352.07	2209826.82
7	411368.42	2209829.97
8	411382.18	2209832.77
9	411387.33	2209834.15
10	411416.83	2209840.45
11	411446.46	2209845.80
12	411452.50	2209846.60
13	411479.80	2209851.83
14	411508.17	2209857.26
15	411509.50	2209859.49
16	411516.95	2209861.16
17	411547.02	2209866.43
18	411576.55	2209871.85
19	411574.45	2209881.49
20	411580.00	2209882.70
21	411614.50	2209888.62
22	411612.27	2209878.09
23	411582.06	2209872.91
24	411583.97	2209864.57

Изм.	Лист	№ докум.	Подпись	Дата	Лист	54
<b>023-30-ППиМТ</b>						

25	411578.56	2209863.33	
26	411549.23	2209857.95	
27	411534.38	2209854.93	
28	411519.19	2209851.85	
29	411513.48	2209851.20	
30	411483.27	2209845.36	
31	411483.38	2209844.58	
32	411454.24	2209838.98	
33	411448.09	2209837.63	
34	411418.88	2209831.54	
35	411403.84	2209828.32	
36	411383.99	2209824.13	
37	411369.18	2209821.28	
38	411353.86	2209818.33	
39	411324.45	2209812.44	
40	411318.40	2209811.25	
41	411289.29	2209805.47	
42	411258.77	2209799.53	
43	411256.86	2209808.04	
1	411260.28	2209807.57	
<b>Каталог координат характерных точек образуемого земельного участка ЗУ34</b>			
№ точки	Координата X, м	Координата Y, м	
1	411329.94	2209461.29	
2	411325.98	2209477.91	
3	411322.41	2209494.73	
4	411319.14	2209510.61	
5	411316.52	2209526.45	
6	411313.24	2209542.99	
7	411309.57	2209559.74	
8	411305.98	2209576.25	
9	411302.12	2209593.53	
10	411301.21	2209598.95	
11	411297.77	2209616.43	
12	411294.45	2209631.96	
13	411294.16	2209631.92	
14	411290.41	2209648.41	
15	411286.40	2209666.09	
16	411283.16	2209680.97	
17	411281.30	2209689.54	
18	411279.44	2209698.12	
19	411275.74	2209714.75	
20	411272.52	2209731.84	
21	411268.92	2209748.26	
22	411265.79	2209764.82	
23	411262.19	2209781.59	
24	411258.77	2209799.53	
25	411256.86	2209808.04	
26	411253.28	2209825.66	
27	411247.18	2209856.65	
<b>023-30-ППИМТ</b>			
Изм.	Лист	№ докум.	Подпись
			Дата
			Лист 55

28	411243.84	2209873.09	
29	411240.23	2209889.32	
30	411237.03	2209905.28	
31	411233.79	2209923.29	
32	411230.49	2209940.37	
33	411226.10	2209958.47	
34	411224.81	2209963.81	
35	411221.04	2209979.94	
36	411210.73	2209994.13	
37	411188.36	2210091.90	
38	411194.43	2210059.28	
39	411203.45	2210010.12	
40	411212.48	2209960.92	
41	411238.84	2209834.06	
42	411253.52	2209765.62	
43	411247.66	2209764.36	
44	411252.78	2209746.15	
45	411258.99	2209747.46	
46	411275.26	2209670.36	
47	411269.04	2209669.08	
48	411260.95	2209667.36	
49	411278.31	2209597.74	
50	411281.48	2209582.34	
51	411305.25	2209459.12	
52	411310.53	2209459.59	
1	411329.94	2209461.29	
<b>Каталог координат характерных точек образуемого земельного участка ЗУ34.1</b>			
№ точки	№ точки	№ точки	
1	411210.73	2209994.13	
2	411221.04	2209979.94	
3	411219.03	2209997.15	
4	411215.39	2210013.62	
5	411211.50	2210029.86	
6	411208.30	2210046.42	
7	411204.90	2210063.13	
8	411201.64	2210079.68	
9	411198.20	2210096.28	
10	411195.14	2210113.17	
11	411191.87	2210130.57	
12	411188.73	2210146.89	
13	411187.62	2210152.48	
14	411184.32	2210169.05	
15	411180.24	2210187.63	
16	411177.11	2210204.55	
17	411175.65	2210209.10	
18	411173.14	2210216.97	
19	411170.70	2210224.26	
20	411167.66	2210233.28	
21	411161.06	2210252.84	
<b>023-30-ППИМТ</b>			
Изм.	Лист	№ докум.	Подпись
			Дата
			Лист 56

71	411029.26	2210549.47
72	411038.55	2210549.25
73	411043.68	2210535.82
74	411050.42	2210516.71
75	411039.28	2210512.18
76	411046.10	2210493.38
77	411052.35	2210475.94
78	411059.47	2210456.75
79	411059.56	2210456.53
80	411067.19	2210439.18
81	411075.96	2210442.92
82	411082.74	2210424.55
83	411089.67	2210405.15
84	411095.45	2210386.06
85	411096.22	2210384.41
86	411102.90	2210367.17
87	411109.39	2210349.99
88	411116.57	2210332.02
89	411124.23	2210312.93
90	411131.12	2210294.52
91	411139.20	2210274.35
92	411146.38	2210255.59
93	411151.02	2210243.10
94	411146.58	2210238.04
95	411147.76	2210225.62
96	411162.42	2210204.03
97	411165.97	2210201.99
98	411176.13	2210157.56
99	411185.27	2210108.47
100	411188.36	2210091.90
1	411210.73	2209994.13
<b>Каталог координат характерных точек образуемого земельного участка ЗУ35</b>		
№ точки	Координата X, м	Координата Y, м
1	411347.51	2209378.63
2	411348.78	2209375.06
3	411352.02	2209374.19
4	411355.27	2209374.51
5	411361.09	2209375.49
6	411377.76	2209379.46
7	411406.10	2209385.84
8	411412.43	2209387.42
9	411440.59	2209394.45
10	411470.77	2209402.19
11	411476.53	2209403.84
12	411486.32	2209405.84
13	411486.22	2209392.66
14	411485.78	2209392.42
15	411474.23	2209390.38
16	411456.34	2209387.00

Изм.	Лист	№ докум.	Подпись	Дата	Лист	58
<b>023-30-ППиМТ</b>						

22	411154.01	2210271.77
23	411146.73	2210290.64
24	411139.90	2210309.19
25	411132.80	2210327.80
26	411126.07	2210346.47
27	411119.35	2210365.12
28	411112.10	2210383.93
29	411106.07	2210402.67
30	411098.72	2210421.77
31	411091.83	2210440.33
32	411084.23	2210458.93
33	411077.25	2210477.57
34	411076.99	2210478.30
35	411070.98	2210495.92
36	411070.82	2210496.37
37	411062.91	2210514.85
38	411055.79	2210533.71
39	411048.23	2210553.71
40	411042.97	2210571.23
41	411038.49	2210578.50
42	411032.95	2210595.91
43	411027.18	2210613.50
44	411021.96	2210631.01
45	411016.58	2210648.78
46	411011.04	2210667.22
47	411005.49	2210684.70
48	410999.83	2210702.01
49	410994.25	2210720.06
50	410991.93	2210744.14
51	410990.10	2210763.05
52	410988.28	2210781.96
53	410986.46	2210800.87
54	410984.62	2210819.83
55	410968.66	2210817.45
56	410970.34	2210801.67
57	410972.75	2210781.06
58	410973.96	2210770.29
59	410975.21	2210759.20
60	410978.09	2210733.87
61	410980.31	2210722.22
62	410985.33	2210704.32
63	410990.24	2210686.90
64	410995.72	2210668.44
65	411001.32	2210650.81
66	411007.11	2210632.95
67	411011.95	2210615.14
68	411017.30	2210597.43
69	411022.06	2210579.27
70	411026.78	2210560.68

Изм.	Лист	№ докум.	Подпись	Дата	Лист	57
<b>023-30-ППиМТ</b>						

17	411445.73	2209384.81
18	411436.11	2209382.45
19	411408.40	2209375.56
20	411388.56	2209371.80
21	411364.34	2209366.08
22	411349.67	2209362.53
23	411335.49	2209359.62
24	411335.34	2209361.55
25	411333.36	2209368.83
26	411334.68	2209368.85
27	411339.58	2209369.74
28	411337.37	2209381.36
29	411336.71	2209384.81
30	411343.78	2209391.63
1	411347.51	2209378.63
<b>Каталог координат характерных точек образуемого земельного участка ЗУ35.1</b>		
№ точки	№ точки	№ точки
1	411336.84	2209427.27
2	411340.19	2209410.08
3	411343.78	2209391.63
4	411336.71	2209384.81
5	411331.14	2209383.28
6	411326.88	2209401.02
7	411323.03	2209419.21
8	411321.66	2209425.75
9	411315.87	2209437.01
10	411310.61	2209459.25
11	411305.31	2209458.82
12	411305.25	2209459.12
13	411310.53	2209459.59
14	411329.94	2209461.29
15	411333.38	2209443.91
1	411336.84	2209427.27
<b>Каталог координат характерных точек образуемого земельного участка ЗУ36</b>		
№ точки	Координата X, м	Координата Y, м
1	411498.22	2209399.23
2	411498.18	2209377.01
3	411498.22	2209368.46
4	411486.00	2209362.67
5	411486.09	2209374.91
6	411486.22	2209392.66
7	411486.32	2209405.84
8	411503.19	2209408.63
9	411505.47	2209409.00
10	411509.39	2209400.11
1	411498.22	2209399.23
<b>Каталог координат характерных точек образуемого земельного участка ЗУ37</b>		
№ точки	Координата X, м	Координата Y, м
1	411685.87	2209408.73

Лист

59

023-30-ППИМТ

Изм. Лист № докум. Подпись Дата

2	411687.08	2209399.82
3	411686.95	2209369.50
4	411686.82	2209337.58
5	411686.75	2209322.05
6	411686.62	2209291.10
7	411686.49	2209261.01
8	411686.43	2209246.00
9	411683.26	2209211.87
10	411682.85	2209207.40
11	411683.39	2209173.97
12	411681.19	2209173.98
13	411677.10	2209174.04
14	411673.72	2209174.06
15	411673.68	2209176.17
16	411673.58	2209181.98
17	411670.03	2209181.95
18	411669.85	2209193.73
19	411671.61	2209287.83
20	411670.23	2209407.10
21	411674.65	2209408.10
1	411685.87	2209408.73
<b>Каталог координат характерных точек образуемого земельного участка ЗУ37.1</b>		
№ точки	№ точки	№ точки
1	411657.24	2209414.01
2	411660.74	2209406.69
3	411509.39	2209400.11
4	411505.47	2209409.00
5	411534.05	2209413.39
6	411534.75	2209414.12
7	411535.26	2209415.10
8	411535.50	2209416.22
9	411541.02	2209417.48
10	411544.66	2209414.55
11	411571.60	2209418.25
12	411571.33	2209419.58
13	411579.53	2209421.18
14	411599.65	2209426.04
15	411600.28	2209427.69
16	411606.69	2209429.60
17	411609.35	2209412.08
18	411638.96	2209413.57
1	411657.24	2209414.01
<b>Каталог координат характерных точек образуемого земельного участка ЗУ38</b>		
№ точки	Координата X, м	Координата Y, м
1	411846.60	2209261.58
2	411849.80	2209247.13
3	411846.30	2209247.08
4	411831.70	2209246.90
5	411831.20	2209246.51

Лист

60

023-30-ППИМТ

Изм. Лист № докум. Подпись Дата





4	41189.00	2210256.74
5	41190.62	2210255.49
6	41193.69	2210259.47
7	41191.72	2210260.94
8	41214.50	2210288.00
9	41212.37	2210291.21
10	41211.49	2210291.55
11	41215.03	2210293.41
12	41233.08	2210314.81
13	41242.91	2210325.89
14	41254.13	2210339.22
15	41256.47	2210341.51
16	41259.19	2210347.04
17	41283.42	2210371.24
18	41307.75	2210396.64
19	41310.43	2210400.88
20	41332.64	2210424.57
21	41336.10	2210428.36
22	41354.79	2210449.43
23	41359.62	2210453.42
24	41368.54	2210461.85
25	41373.35	2210465.24
26	41382.79	2210469.00
27	41412.65	2210476.18
28	41418.90	2210479.08
29	41423.02	2210478.32
30	41447.72	2210482.62
31	41478.64	2210486.15
32	41485.87	2210486.98
33	41489.29	2210481.48
34	41475.48	2210479.86
35	41458.88	2210477.51
36	41454.92	2210477.68
37	41425.09	2210471.22
38	41425.00	2210471.75
39	41395.19	2210466.97
40	41389.71	2210465.26
41	41385.10	2210459.02
42	41360.57	2210445.22
43	41335.55	2210417.70
44	41329.52	2210411.84
45	41306.53	2210385.49
46	41307.44	2210380.87
47	41280.20	2210358.33
48	41275.10	2210351.82
49	41250.44	2210322.05
50	41225.85	2210293.10
51	41220.74	2210287.08
52	41227.23	2210284.54

Изм.	Лист	№ докум.	Подпись	Дата	Лист	65
<b>023-30-ППИМТ</b>						

53	411218.52	2210281.10
54	41197.12	2210251.14
1	41179.97	2210224.11
<b>Каталог координат характерных точек земельного участка ЗУ32-1, участвующего в образовании образуемого земельного участка ЗУ32</b>		
№ точки	Координата X, м	Координата Y, м
1	41187.89	2210257.60
2	41189.00	2210256.74
3	41170.70	2210224.26
4	41167.66	2210233.28
1	41187.89	2210257.60
<b>Каталог координат характерных точек земельного участка ЗУ32-2, участвующего в образовании образуемого земельного участка ЗУ32</b>		
№ точки	Координата X, м	Координата Y, м
1	41191.72	2210260.94
2	41193.69	2210259.47
3	41190.62	2210255.49
4	41189.00	2210256.74
5	41187.89	2210257.60
1	41191.72	2210260.94
<b>Каталог координат характерных точек земельного участка ЗУ32-3, участвующего в образовании образуемого земельного участка ЗУ32</b>		
№ точки	Координата X, м	Координата Y, м
1	41211.49	2210291.55
2	41214.50	2210288.00
3	41212.37	2210291.21
1	41211.49	2210291.55
<b>Каталог координат характерных точек земельного участка ЗУ32-4, участвующего в образовании образуемого земельного участка ЗУ32</b>		
№ точки	Координата X, м	Координата Y, м
1	41227.23	2210284.54
2	41220.74	2210287.08
3	41225.85	2210293.10
1	41227.23	2210284.54
<b>Каталог координат характерных точек земельного участка ЗУ34-0, участвующего в образовании образуемого земельного участка ЗУ34.1</b>		
№ точки	Координата X, м	Координата Y, м
1	41210.73	2209994.13
2	41221.04	2209979.94
3	41219.03	2209997.15
4	41215.39	2210013.62
5	41214.85	2210013.51
6	41211.50	2210029.86
7	41208.30	2210046.42
8	41204.90	2210063.13
9	41201.64	2210079.68
10	41198.20	2210096.28
11	41195.14	2210113.17
12	41191.87	2210130.57

Изм.	Лист	№ докум.	Подпись	Дата	Лист	66
<b>023-30-ППИМТ</b>						



62	410988.28	2210781.96
63	410986.46	2210800.87
64	410984.62	2210819.83
65	410986.66	2210817.45
66	410970.34	2210801.67
67	410972.75	2210781.06
68	410973.96	2210770.29
69	410975.21	2210759.20
70	410978.09	2210733.87
71	410980.31	2210722.22
72	410985.33	2210704.32
73	410990.24	2210686.90
74	410995.72	2210668.44
75	411001.32	2210650.81
76	411007.11	2210632.95
77	411011.95	2210615.14
78	411017.30	2210597.43
79	411022.06	2210579.27
80	411026.78	2210560.68
81	411029.26	2210549.47
82	411038.55	2210549.25
83	411043.68	2210535.82
84	411050.42	2210516.71
85	411039.28	2210512.18
86	411046.10	2210493.38
87	411052.35	2210475.94
88	411059.47	2210456.75
89	411059.56	2210456.53
90	411067.19	2210439.18
91	411075.96	2210442.92
92	411082.74	2210424.55
93	411089.67	2210405.15
94	411095.45	2210386.06
95	411096.22	2210384.41
96	411102.90	2210367.17
97	411109.39	2210349.99
98	411116.57	2210332.02
99	411124.23	2210312.93
100	411131.12	2210294.52
101	411139.20	2210274.35
102	411146.38	2210255.59
103	411151.02	2210243.10
104	411146.58	2210238.04
105	411147.76	2210225.62
106	411162.42	2210204.03
107	411165.97	2210201.99
108	411176.13	2210157.56
109	411185.27	2210108.47
110	411188.36	2210091.90

Изм.	Лист	№ докум.	Подпись	Дата	Лист	68
					<b>023-30-ППИМТ</b>	

13	411188.73	2210146.89
14	411187.62	2210152.48
15	411184.32	2210169.05
16	411180.24	2210187.63
17	411177.11	2210204.55
18	411175.65	2210209.10
19	411173.14	2210216.97
20	411170.70	2210224.26
21	411167.66	2210233.28
22	411161.06	2210252.84
23	411154.01	2210271.77
24	411146.73	2210290.64
25	411139.90	2210309.19
26	411132.80	2210327.80
27	411127.96	2210326.12
28	411120.75	2210344.58
29	411126.07	2210346.47
30	411119.35	2210365.12
31	411112.10	2210383.93
32	411106.07	2210402.67
33	411098.72	2210421.77
34	411091.83	2210440.33
35	411091.28	2210440.09
36	411084.23	2210458.93
37	411081.40	2210457.96
38	411074.42	2210476.58
39	411077.25	2210477.57
40	411076.99	2210478.30
41	411074.56	2210477.43
42	411069.10	2210495.28
43	411070.98	2210495.92
44	411070.82	2210496.37
45	411067.75	2210495.29
46	411061.11	2210514.18
47	411062.91	2210514.85
48	411055.79	2210533.71
49	411048.23	2210553.71
50	411042.97	2210571.23
51	411038.49	2210578.50
52	411032.95	2210595.91
53	411027.18	2210613.50
54	411021.96	2210631.01
55	411016.58	2210648.78
56	411011.04	2210667.22
57	411005.49	2210684.70
58	410999.83	2210702.01
59	410994.25	2210720.06
60	410991.93	2210744.14
61	410990.10	2210763.05

Изм.	Лист	№ докум.	Подпись	Дата	Лист	67
					<b>023-30-ППИМТ</b>	

1	411210.73	2209994.13
<b>Каталог координат характерных точек земельного участка ЗУ34.1-1, участвующего в образовании образуемого земельного участка ЗУ34.1</b>		
№ точки Координата X, м Координата Y, м		
1	411215.39	2210013.62
2	411214.85	2210013.51
3	411211.50	2210029.86
1	411215.39	2210013.62
<b>Каталог координат характерных точек земельного участка ЗУ34.1-2, участвующего в образовании образуемого земельного участка ЗУ34.1</b>		
№ точки Координата X, м Координата Y, м		
1	411132.80	2210327.80
2	411126.07	2210346.47
3	411120.75	2210344.58
4	411127.96	2210326.12
1	411132.80	2210327.80
<b>Каталог координат характерных точек земельного участка ЗУ34.1-3, участвующего в образовании образуемого земельного участка ЗУ34.1</b>		
№ точки Координата X, м Координата Y, м		
1	411091.28	2210440.09
2	411091.83	2210440.33
3	411084.23	2210458.93
1	411091.28	2210440.09
<b>Каталог координат характерных точек земельного участка ЗУ34.1-4, участвующего в образовании образуемого земельного участка ЗУ34.1</b>		
№ точки Координата X, м Координата Y, м		
1	411084.23	2210458.93
2	411077.25	2210477.57
3	411074.42	2210476.58
4	411081.40	2210457.96
1	411084.23	2210458.93
<b>Каталог координат характерных точек земельного участка ЗУ34.1-5, участвующего в образовании образуемого земельного участка ЗУ34.1</b>		
№ точки Координата X, м Координата Y, м		
1	411076.99	2210478.30
2	411070.98	2210495.92
3	411069.10	2210495.28
4	411074.56	2210477.43
1	411076.99	2210478.30
<b>Каталог координат характерных точек земельного участка ЗУ34.1-6, участвующего в образовании образуемого земельного участка ЗУ34.1</b>		
№ точки Координата X, м Координата Y, м		
1	411070.82	2210496.37
2	411062.91	2210514.85
3	411061.11	2210514.18
4	411067.75	2210495.29
1	411070.82	2210496.37
<b>Каталог координат характерных точек земельного участка ЗУ37-0, участвующего в образовании образуемого земельного участка ЗУ37</b>		
№ точки Координата X, м Координата Y, м		
1	411683.26	2209211.87
2	411682.85	2209207.40
3	411697.27	2209207.26
4	411704.75	2209207.29
5	411704.73	2209211.73
1	411683.26	2209211.87

Изм.	Лист	№ докум.	Подпись	Дата
<b>023-30-ППИМТ</b>				Лист
				69

<b>Каталог координат характерных точек земельного участка ЗУ37-1, участвующего в образовании образуемого земельного участка ЗУ37</b>		
№ точки Координата X, м Координата Y, м		
1	411685.87	2209408.73
2	411687.08	2209399.82
3	411686.95	2209369.50
4	411686.82	2209337.58
5	411686.75	2209322.05
6	411686.62	2209291.10
7	411686.49	2209261.01
8	411686.43	2209246.00
9	411683.26	2209211.87
10	411682.85	2209207.40
11	411679.24	2209207.43
12	411676.20	2209207.38
13	411677.10	2209174.04
14	411673.72	2209174.06
15	411673.68	2209176.17
16	411673.58	2209181.98
17	411670.03	2209181.95
18	411669.85	2209193.73
19	411671.61	2209287.83
20	411670.23	2209407.10
21	411674.65	2209408.10
1	411685.87	2209408.73
<b>Каталог координат характерных точек земельного участка ЗУ37-2, участвующего в образовании образуемого земельного участка ЗУ37</b>		
№ точки Координата X, м Координата Y, м		
1	411681.19	2209173.98
2	411679.24	2209207.43
3	411676.20	2209207.38
4	411677.10	2209174.04
1	411681.19	2209173.98
<b>Каталог координат характерных точек земельного участка ЗУ41-0, участвующего в образовании образуемого земельного участка ЗУ41</b>		
№ точки Координата X, м Координата Y, м		
1	411682.85	2209207.40
2	411683.39	2209173.97
3	411681.19	2209173.98
4	411679.24	2209207.43
1	411682.85	2209207.40
<b>Каталог координат характерных точек земельного участка ЗУ41-1, участвующего в образовании образуемого земельного участка ЗУ41</b>		
№ точки Координата X, м Координата Y, м		
1	411683.26	2209211.87
2	411682.85	2209207.40
3	411697.27	2209207.26
4	411704.75	2209207.29
5	411704.73	2209211.73
1	411683.26	2209211.87

Изм.	Лист	№ докум.	Подпись	Дата
<b>023-30-ППИМТ</b>				Лист
				70

образованием образуемого земельного участка ЗУ41		Координата X, м	Координата Y, м
№ точки			
1	411699.23	2209173.91	
2	411697.27	2209207.26	
3	411682.85	2209207.40	
4	411683.39	2209173.97	
1	411699.23	2209173.91	
Каталог координат характерных точек земельного участка ЗУ42-0, участвующего в образовании образуемого земельного участка ЗУ42		Координата X, м	Координата Y, м
№ точки			
1	411535.50	2209416.22	
2	411532.54	2209431.18	
3	411534.93	2209414.71	
4	411505.47	2209409.00	
5	411534.05	2209413.39	
6	411534.75	2209414.12	
1	411535.50	2209416.22	
Каталог координат характерных точек земельного участка ЗУ42-1, участвующего в образовании образуемого земельного участка ЗУ42		Координата X, м	Координата Y, м
№ точки			
1	411532.54	2209431.18	
2	411502.80	2209424.89	
3	411505.47	2209409.00	
4	411534.93	2209414.71	
1	411532.54	2209431.18	
Каталог координат характерных точек земельного участка ЗУ42-2, участвующего в образовании образуемого земельного участка ЗУ42		№ точки	Координата Y, м
№ точки			
1	411504.04	2209417.49	
2	411505.47	2209409.00	
3	411503.19	2209408.63	
4	411499.61	2209408.04	
5	411497.89	2209416.11	
1	411504.04	2209417.49	
Каталог координат характерных точек земельного участка ЗУ43-0, участвующего в образовании образуемого земельного участка ЗУ43		Координата X, м	Координата Y, м
№ точки			
1	411473.53	2209418.54	
2	411476.53	2209403.84	
3	411486.32	2209405.84	
4	411484.83	2209413.19	
5	411497.89	2209416.11	
6	411504.04	2209417.49	
7	411502.80	2209424.89	
1	411473.53	2209418.54	
Каталог координат характерных точек земельного участка ЗУ43-1, участвующего в образовании образуемого земельного участка ЗУ43		Координата X, м	Координата Y, м
№ точки			
1	411484.83	2209413.19	

023-30-ППИМТ

Лист 71

Изм. Лист № докум. Подпись Дата

2	411486.32	2209405.84	
3	411499.61	2209408.04	
4	411497.89	2209416.11	
1	411484.83	2209413.19	
Каталог координат характерных точек земельного участка ЗУ44-0, участвующего в образовании образуемого земельного участка ЗУ44		Координата X, м	Координата Y, м
№ точки			
1	411331.14	2209383.28	
2	411330.12	2209383.61	
3	411305.19	2209393.05	
4	411300.15	2209370.51	
5	411334.07	2209358.86	
6	411335.58	2209359.14	
7	411335.49	2209359.62	
8	411335.34	2209361.55	
9	411333.36	2209368.83	
10	411334.68	2209368.85	
11	411339.58	2209369.74	
12	411337.37	2209381.36	
1	411331.14	2209383.28	
Каталог координат характерных точек земельного участка ЗУ44-1, участвующего в образовании образуемого земельного участка ЗУ44		Координата X, м	Координата Y, м
№ точки			
1	411337.37	2209381.36	
2	411336.71	2209384.81	
3	411331.14	2209383.28	
1	411337.37	2209381.36	
Каталог координат характерных точек земельного участка ЗУ45-0, участвующего в образовании образуемого земельного участка ЗУ45		Координата X, м	Координата Y, м
№ точки			
1	411124.23	2210321.93	
2	41116.57	2210332.02	
3	411092.93	2210320.97	
4	411089.51	2210319.35	
5	411096.78	2210301.10	
1	411124.23	2210321.93	
Каталог координат характерных точек земельного участка ЗУ45-1, участвующего в образовании образуемого земельного участка ЗУ45		Координата X, м	Координата Y, м
№ точки			
1	411096.78	2210301.10	
2	411089.51	2210319.35	
3	411079.10	2210314.49	
4	411086.92	2210296.85	
1	411096.78	2210301.10	
Каталог координат характерных точек земельного участка ЗУ46-0, участвующего в образовании образуемого земельного участка ЗУ46		Координата X, м	Координата Y, м
№ точки			
1	411396.33	2210745.19	
2	411401.68	2210725.91	

023-30-ППИМТ

Лист 72

Изм. Лист № докум. Подпись Дата

3	411433.98	2210732.63		
4	411429.67	2210750.33		
1	411396.33	2210745.19		
<b>Каталог координат характерных точек земельного участка ЗУ46-1, участвующего в образовании образуемого земельного участка ЗУ46</b>				
№ точки	Координата X, м	Координата Y, м		
1	411435.26	2210751.20		
2	411440.45	2210733.95		
3	411433.98	2210732.63		
4	411429.67	2210750.33		
5	411434.70	2210751.11		
1	411435.26	2210751.20		
<b>Каталог координат характерных точек земельного участка ЗУ47-0, участвующего в образовании образуемого земельного участка ЗУ47</b>				
№ точки	Координата X, м	Координата Y, м		
1	410943.05	2210558.76		
2	410942.65	2210579.76		
3	410913.51	2210586.73		
4	410913.83	2210565.72		
1	410943.05	2210558.76		
<b>Каталог координат характерных точек земельного участка ЗУ47-1, участвующего в образовании образуемого земельного участка ЗУ47</b>				
№ точки	Координата X, м	Координата Y, м		
1	410913.51	2210586.73		
2	410913.83	2210565.72		
3	410899.31	2210570.53		
4	410899.01	2210590.90		
1	410913.51	2210586.73		
<b>Каталог координат характерных точек публичного сервитута</b>				
Контур	Номер характерной точки	X	Y	
		Площадь публичного сервитута 84124 кв.м.		
[1]	1	411371.51	2210208.54	
[1]	2	411374.3	2210192.07	
[1]	3	411345.2	2210185.99	
[1]	4	411318.56	2210180.44	
[1]	5	411317.4	2210180.2	
[1]	6	411316.34	2210180.46	
[1]	7	411315.33	2210181.5	
[1]	8	411312.02	2210196.6	
[1]	9	411308.83	2210213.37	
[1]	10	411305.53	2210230.12	
[1]	11	411305.74	2210230.17	
[1]	12	411302.39	2210246.91	
[1]	13	411298.98	2210263.45	
[1]	14	411298.87	2210263.43	
[1]	15	411295.6	2210279.81	

Изм.	Лист	№ докум.	Подпись	Дата	Лист	73
					<b>023-30-ППИМТ</b>	

[1]	16	411295.88	2210279.87	
[1]	17	411293.87	2210289.3	
[1]	18	411292.53	2210296.97	
[1]	19	411292.37	2210297.75	
[1]	20	411288.49	2210316.95	
[1]	21	411287.76	2210320.68	
[1]	22	411285.11	2210333.01	
[1]	23	411283.57	2210340.65	
[1]	24	411281.82	2210349.47	
[1]	25	411281.12	2210353.29	
[1]	26	411264.93	2210352.77	
[1]	27	411261.23	2210349.07	
[1]	28	411257.54	2210349.07	
[1]	29	411255.55	2210354.56	
[1]	30	411250.52	2210368.42	
[1]	31	411244.54	2210384.3	
[1]	32	411238.85	2210400.33	
[1]	33	411238.63	2210400.24	
[1]	34	411231.25	2210419.16	
[1]	35	411229.02	2210425.02	
[1]	36	411227.12	2210429.88	
[1]	37	411224.08	2210437.66	
[1]	38	411221.71	2210443.7	
[1]	39	411219.03	2210450.77	
[1]	40	411216.84	2210456.43	
[1]	41	411209.66	2210475.17	
[1]	42	411202.55	2210493.73	
[1]	43	411195.28	2210512.66	
[1]	44	411189.08	2210528.58	
[1]	45	411189.84	2210528.77	
[1]	46	411183.93	2210544.31	
[1]	47	411172.22	2210575.02	
[1]	48	411171.38	2210574.71	
[1]	49	411167.33	2210586.35	
[1]	50	411168.44	2210587.89	
[1]	51	411192.39	2210590.83	
[1]	52	411227.54	2210594.2	
[1]	53	411230.13	2210589.9	
[1]	54	411237.54	2210571.62	
[1]	55	411237.45	2210571.45	
[1]	56	411242.91	2210556.93	
[1]	57	411251.66	2210533.77	
[1]	58	411251.78	2210533.25	
[1]	59	411254.73	2210525.48	
[1]	60	411254.92	2210525.41	

Изм.	Лист	№ докум.	Подпись	Дата	Лист	74
					<b>023-30-ППИМТ</b>	

[1]	106	411357,1	2210459,59
[1]	107	411352,13	2210472,19
[1]	108	411345,9	2210489,22
[1]	109	411339,72	2210506,13
[1]	110	411333,67	2210521,02
[1]	111	411327,19	2210536,41
[1]	112	411327,79	2210536,67
[1]	113	411321,06	2210552
[1]	114	411317,59	2210560,39
[1]	115	411314,68	2210567,51
[1]	116	411308,7	2210581,87
[1]	117	411302,34	2210599,62
[1]	118	411303,11	2210601,61
[1]	119	411333,33	2210604,38
[1]	120	411362,33	2210606,79
[1]	121	411365,43	2210605,34
[1]	122	411370,13	2210592,67
[1]	123	411370,08	2210591,84
[1]	124	411376,01	2210575,99
[1]	125	411376,21	2210576,06
[1]	126	411382,08	2210560,24
[1]	127	411388,31	2210544,24
[1]	128	411394,57	2210528,13
[1]	129	411400,74	2210512,28
[1]	130	411406,4	2210495,44
[1]	131	411408,08	2210490,27
[1]	132	411414,07	2210492,15
[1]	133	411410,74	2210501,01
[1]	134	411409,44	2210504,39
[1]	135	411406,77	2210511,68
[1]	136	411406,26	2210512,96
[1]	137	411403,7	2210519,26
[1]	138	411401,48	2210524,7
[1]	139	411400,06	2210528,29
[1]	140	411396,75	2210536,43
[1]	141	411396,65	2210537,8
[1]	142	411393,92	2210544,61
[1]	143	411393,37	2210545,06
[1]	144	411391,38	2210550,69
[1]	145	411389,75	2210555,39
[1]	146	411388,14	2210560,08
[1]	147	411387,19	2210562,73
[1]	148	411385,77	2210566,39
[1]	149	411385,34	2210567,59
[1]	150	411384,06	2210570,93

Изм.	Лист	№ докум.	Подпись	Дата

023-30-ППИМТ

Лист  
76

[1]	61	411258,77	2210515,27
[1]	62	411258,61	2210515,25
[1]	63	411265,41	2210497,59
[1]	64	411272,84	2210478,5
[1]	65	411282,3	2210455
[1]	66	411293,77	2210428,76
[1]	67	411297,92	2210419,53
[1]	68	411305,43	2210403,04
[1]	69	411308,72	2210405,1
[1]	70	411303,28	2210418,55
[1]	71	411295,46	2210437,53
[1]	72	411288,96	2210453,35
[1]	73	411282,9	2210469,44
[1]	74	411283,84	2210469,81
[1]	75	411275,45	2210487,97
[1]	76	411268,08	2210506,57
[1]	77	411260,97	2210525,18
[1]	78	411261,77	2210525,49
[1]	79	411255,59	2210541,06
[1]	80	411254,59	2210540,65
[1]	81	411248,42	2210556,83
[1]	82	411244,85	2210566,31
[1]	83	411242,27	2210573,24
[1]	84	411239,94	2210579,41
[1]	85	411234,18	2210594,82
[1]	86	411237,78	2210595,41
[1]	87	411265,4	2210597,88
[1]	88	411292,66	2210600,82
[1]	89	411294,85	2210600,01
[1]	90	411297,01	2210598,58
[1]	91	411299,66	2210591,81
[1]	92	411304,19	2210581,9
[1]	93	411310,66	2210564,82
[1]	94	411317,16	2210548,16
[1]	95	411319,15	2210543,1
[1]	96	411322,65	2210534,11
[1]	97	411327,12	2210521,74
[1]	98	411329,4	2210515,61
[1]	99	411334,56	2210503
[1]	100	411337,78	2210494,07
[1]	101	411340,56	2210486,71
[1]	102	411346,92	2210470,47
[1]	103	411351,99	2210456,97
[1]	104	411354,05	2210451,5
[1]	105	411359,47	2210453,79

Изм.	Лист	№ докум.	Подпись	Дата

023-30-ППИМТ

Лист  
75



[1]	376	411205,82	2210682,29
[1]	377	411205,64	2210683,3
[1]	378	411201,12	2210697,74
[1]	379	411196,87	2210711,65
[1]	380	411192,63	2210725,76
[1]	381	411188,92	2210738,5
[1]	382	411188,59	2210739,85
[1]	383	411183,94	2210738,64
[1]	384	411187,67	2210725,38
[1]	385	411191,89	2210711,14
[1]	386	411196,12	2210696,87
[1]	387	411200,06	2210683,59
[1]	388	411202,92	2210674,19
[1]	389	411207,48	2210658,51
[1]	390	411208,34	2210655,8
[1]	391	411212,74	2210642,56
[1]	392	411212,21	2210642,4
[1]	393	411218,02	2210626,68
[1]	394	411223,07	2210613,1
[1]	395	411226,13	2210603,54
[1]	396	411225,65	2210602,1
[1]	397	411225,87	2210601,42
[1]	398	411225,93	2210599,91
[1]	399	411203,52	2210597,48
[1]	400	411196,19	2210596,59
[1]	401	411165,27	2210593,29
[1]	402	411165,24	2210593,4
[1]	403	411164,25	2210593,29
[1]	404	411160,11	2210608,29
[1]	405	411156,36	2210621,96
[1]	406	411153,89	2210629,54
[1]	407	411151,58	2210636,98
[1]	408	411150,39	2210640,5
[1]	409	411149,09	2210644,42
[1]	410	411147,07	2210650,59
[1]	411	411145,64	2210655,52
[1]	412	411142,96	2210664,71
[1]	413	411142,05	2210668,88
[1]	414	411139,11	2210679,9
[1]	415	411139,53	2210679,93
[1]	416	411138,98	2210682,35
[1]	417	411137,76	2210684,81
[1]	418	411135,18	2210693,38
[1]	419	411132,09	2210703,13
[1]	420	411131,41	2210705,3

Изм.	Лист	№ докум.	Подпись	Дата	Лист
					82

023-30-ППнМТ

Лист

82

[1]	421	411130,02	2210709,62
[1]	422	411128,22	2210715,32
[1]	423	411126,81	2210719,76
[1]	424	411127	2210719,99
[1]	425	411123,18	2210735,49
[1]	426	411121,68	2210735,37
[1]	427	411119,81	2210758,96
[1]	428	411119,55	2210762,2
[1]	429	411119,6	2210763,33
[1]	430	411116,31	2210799,55
[1]	431	411109,32	2210799,23
[1]	432	411109,65	2210795,56
[1]	433	411110,77	2210795,68
[1]	434	411112,39	2210776,79
[1]	435	411114,01	2210757,87
[1]	436	411114,35	2210753,91
[1]	437	411115,62	2210742,76
[1]	438	411116,44	2210735,9
[1]	439	411117,36	2210732,68
[1]	440	411117,06	2210731,82
[1]	441	411119,24	2210725,8
[1]	442	411121,11	2210719,55
[1]	443	411124,57	2210707,66
[1]	444	411128,83	2210693,85
[1]	445	411131,17	2210686,06
[1]	446	411133,51	2210678,84
[1]	447	411135,54	2210671,84
[1]	448	411137,81	2210664,49
[1]	449	411141,64	2210650,03
[1]	450	411146,22	2210636,02
[1]	451	411146,56	2210636,06
[1]	452	411149,08	2210627,04
[1]	453	411150,84	2210621,75
[1]	454	411154,4	2210607,7
[1]	455	411157,98	2210592,97
[1]	456	411155,84	2210592,09
[1]	457	411096,01	2210585,38
[1]	458	411090,23	2210601,87
[1]	459	411088,18	2210608,58
[1]	460	411086,38	2210614,59
[1]	461	411085,79	2210618,91
[1]	462	411074,21	2210656,49
[1]	463	411073,42	2210659,02
[1]	464	411071,52	2210663,82
[1]	465	411067,58	2210677,21

Изм.	Лист	№ докум.	Подпись	Дата	Лист
					83

023-30-ППнМТ

Лист

83

[1]	466	411060,39	2210701,35
[1]	467	411059,21	2210705,37
[1]	468	411057,75	2210707,01
[1]	469	411051,42	2210728,39
[1]	470	411050,54	2210739,97
[1]	471	411049,66	2210750,85
[1]	472	411047,56	2210778,41
[1]	473	411046,6	2210791,63
[1]	474	411045,43	2210807,12
[1]	475	411040,1	2210806,76
[1]	476	411041,83	2210788,05
[1]	477	411043,58	2210769,14
[1]	478	411045,88	2210744,32
[1]	479	411046,26	2210740,23
[1]	480	411047,26	2210729,41
[1]	481	411053,76	2210709,21
[1]	482	411058,74	2210691,19
[1]	483	411064,37	2210673,57
[1]	484	411067,4	2210663,51
[1]	485	411069,7	2210655,86
[1]	486	411075,39	2210637,56
[1]	487	411075,82	2210636,41
[1]	488	411084,82	2210605,15
[1]	489	411086,03	2210600,67
[1]	490	411085,62	2210600,55
[1]	491	411089,62	2210585,96
[1]	492	411089,81	2210585,23
[1]	493	411086,62	2210584,78
[1]	494	411069,46	2210578,74
[1]	495	411070,32	2210575,91
[1]	496	411091,97	2210583,1
[1]	497	411097,61	2210569,56
[1]	498	411099,48	2210564,43
[1]	499	411102,37	2210556,11
[1]	500	411104,42	2210550,78
[1]	501	411111,64	2210529,75
[1]	502	411118,88	2210511,91
[1]	503	411122,02	2210504,99
[1]	504	411126,38	2210492,8
[1]	505	411133,83	2210474,07
[1]	506	411140,85	2210456,43
[1]	507	411148,04	2210438,36
[1]	508	411155,63	2210419,45
[1]	509	411163,19	2210400,45
[1]	510	411172,31	2210377,49

Изм.	Лист	№ докум.	Подпись	Дата	Лист
					84

023-30-ППнМТ

Лист

84

[1]	511	411177,53	2210364,16
[1]	512	411184,55	2210345,92
[1]	513	411188,39	2210335,84
[1]	514	411191,42	2210328,01
[1]	515	411199,34	2210309,78
[1]	516	411201,77	2210306,47
[1]	517	411208,19	2210297,49
[1]	518	411210,92	2210299,44
[1]	519	411204,65	2210308,66
[1]	520	411203,57	2210308,18
[1]	521	411196,71	2210322,49
[1]	522	411192,53	2210335,48
[1]	523	411191,03	2210339,34
[1]	524	411184,5	2210357,43
[1]	525	411184	2210357,41
[1]	526	411180,86	2210366,67
[1]	527	411177,12	2210376,83
[1]	528	411169,34	2210395,36
[1]	529	411165,18	2210406,84
[1]	530	411162,48	2210412,97
[1]	531	411155,05	2210431,68
[1]	532	411154,07	2210434,05
[1]	533	411152,01	2210439,6
[1]	534	411147,7	2210451,04
[1]	535	411145,16	2210457,8
[1]	536	411142,5	2210465,37
[1]	537	411140,9	2210469,9
[1]	538	411133,92	2210488,06
[1]	539	411133,77	2210488,44
[1]	540	411127,65	2210504,47
[1]	541	411127,77	2210504,53
[1]	542	411121,76	2210520,18
[1]	543	411121,62	2210520,51
[1]	544	411115,52	2210535,93
[1]	545	411115,69	2210536
[1]	546	411109,69	2210551,5
[1]	547	411109,4	2210551,69
[1]	548	411103,27	2210567,78
[1]	549	411102,95	2210568,84
[1]	550	411099,66	2210579,9
[1]	551	411130,86	2210583,69
[1]	552	411142	2210584,95
[1]	553	411161,72	2210587,39
[1]	554	411162,9	2210586,61
[1]	555	411168,57	2210568,51

Изм.	Лист	№ докум.	Подпись	Дата	Лист
					85

023-30-ППнМТ

Лист

85

[1]	556	411171,9		2210557,84
[1]	557	411178,19		2210541,82
[1]	558	411190,09		2210510,34
[1]	559	411197,15		2210491,53
[1]	560	411199,7		2210484,94
[1]	561	411203,3		2210475,42
[1]	562	411204,55		2210472,23
[1]	563	411207,55		2210464,47
[1]	564	411211,99		2210453,23
[1]	565	411218,95		2210435,95
[1]	566	411226,87		2210416,25
[1]	567	411233,27		2210400,39
[1]	568	411234,36		2210397,8
[1]	569	411235,87		2210393,88
[1]	570	411240,83		2210381,3
[1]	571	411243,08		2210375,76
[1]	572	411248,01		2210364,21
[1]	573	411251,94		2210353,64
[1]	574	411256,28		2210342,02
[1]	575	411263,11		2210342,09
[1]	576	411267,36		2210347,11
[1]	577	411276,02		2210347,17
[1]	578	411282,7		2210313,98
[1]	579	411282,91		2210312,94
[1]	580	411285,61		2210301,32
[1]	581	411286,89		2210295,76
[1]	582	411289,32		2210283,46
[1]	583	411293,46		2210262,4
[1]	584	411293,82		2210260,33
[1]	585	411295,08		2210254,06
[1]	586	411296,19		2210248,67
[1]	587	411296,77		2210245,91
[1]	588	411298,57		2210237,25
[1]	589	411300,3		2210228,46
[1]	590	411303,78		2210212,04
[1]	591	411306,7		2210195,52
[1]	592	411309,52		2210180,59
[1]	593	411309,47		2210178,62
[1]	594	411280,47		2210172,65
[1]	595	411251,27		2210166,94
[1]	596	411244,51		2210199,86
[1]	597	411240,98		2210216,7
[1]	598	411237,43		2210233,46
[1]	599	411233,75		2210250,17
[1]	600	411229,92		2210267,83
				Лист
				86
Изм.	Лист	№ докум.	Подпись	Дата
<b>023-30-ППИМТ</b>				

[1]	601	411227,14		2210284,57
[1]	602	411218,14		2210282,85
[1]	603	411228,29		2210249,46
[1]	604	411232,18		2210232,39
[1]	605	411233,52		2210226,38
[1]	606	411234		2210224,59
[1]	607	411235,78		2210216,14
[1]	608	411236,8		2210210,99
[1]	609	411239,23		2210198,81
[1]	610	411243		2210182,36
[1]	611	411246,37		2210165,45
[1]	612	411217,03		2210158,57
[1]	613	411187,62		2210152,48
[1]	614	411181,29		2210182,88
[1]	615	411180,56		2210186,36
[1]	616	411180,24		2210187,63
[1]	617	411177,11		2210204,55
[1]	618	411175,5		2210209,54
[1]	619	411175,26		2210210,11
[1]	620	411173,92		2210213,35
[1]	621	411172,87		2210215,93
[1]	622	411172,41		2210216,77
[1]	623	411171,26		2210218,9
[1]	624	411170,07		2210221,1
[1]	625	411161,22		2210252,22
[1]	626	411160,84		2210253,14
[1]	627	411153,84		2210271,69
[1]	628	411150,52		2210280,47
[1]	629	411146,73		2210290,64
[1]	630	411140,38		2210307,79
[1]	631	411132,8		2210327,8
[1]	632	411132,06		2210327,57
[1]	633	411125,08		2210346,12
[1]	634	411125,32		2210346,21
[1]	635	411119		2210364,56
[1]	636	411111,92		2210383,86
[1]	637	411105,2		2210402,15
[1]	638	411101,03		2210413,53
[1]	639	411099,45		2210417,83
[1]	640	411091,28		2210440,09
[1]	641	411084,23		2210458,93
[1]	642	411081,4		2210457,96
[1]	643	411074,42		2210476,58
[1]	644	411074,56		2210477,43
[1]	645	411069,65		2210493,48
				Лист
				87
Изм.	Лист	№ докум.	Подпись	Дата
<b>023-30-ППИМТ</b>				

[1]	646	411068,84		2210495,67
[1]	647	411067,75		2210495,29
[1]	648	411061,11		2210514,18
[1]	649	411061,72		2210514,48
[1]	650	411061,51		2210514,7
[1]	651	411056,77		2210527,55
[1]	652	411057,66		2210528,74
[1]	653	411055,94		2210533,19
[1]	654	411055,48		2210533,31
[1]	655	411055,15		2210534,08
[1]	656	411052,6		2210541,05
[1]	657	411048,04		2210553,48
[1]	658	411044,39		2210565,9
[1]	659	411043,22		2210569,49
[1]	660	411038,49		2210578,5
[1]	661	411038,43		2210578,68
[1]	662	411037,44		2210578,6
[1]	663	411033,31		2210592,26
[1]	664	411032,16		2210595,91
[1]	665	411032,95		2210595,91
[1]	666	411026,95		2210613,43
[1]	667	411025,19		2210619,35
[1]	668	411016,56		2210648,49
[1]	669	411013,94		2210656,46
[1]	670	411010,43		2210667,53
[1]	671	411007,38		2210678,5
[1]	672	411004,87		2210686,07
[1]	673	411002,3		2210693,7
[1]	674	410999,83		2210702,01
[1]	675	410996,34		2210712,78
[1]	676	410995,14		2210720,21
[1]	677	410994,25		2210720,06
[1]	678	410993,61		2210726,63
[1]	679	410985,5		2210731,07
[1]	680	410984,04		2210743,87
[1]	681	410982,69		2210755,74
[1]	682	410990,54		2210758,42
[1]	683	410989,8		2210766,1
[1]	684	410981,84		2210763,41
[1]	685	410981,04		2210770,55
[1]	686	410978,59		2210792,11
[1]	687	410978		2210797,36
[1]	688	410986,95		2210795,67
[1]	689	410986,22		2210803,25
[1]	690	410969,82		2210806,6
				Лист
				88
Изм.	Лист	№ докум.	Подпись	Дата
<b>023-30-ППИМТ</b>				

[1]	691	410971,64		2210791,32
[1]	692	410974,08		2210769,77
[1]	693	410976,28		2210750,21
[1]	694	410977,66		2210738,05
[1]	695	410978,09		2210733,87
[1]	696	410956,55		2210727,78
[1]	697	410935,03		2210721,7
[1]	698	410933,94		2210721,73
[1]	699	410925,33		2210735,93
[1]	700	410920,18		2210744,3
[1]	701	410914,03		2210754,3
[1]	702	410899,05		2210777,81
[1]	703	410897		2210780,37
[1]	704	410893,15		2210774,06
[1]	705	410908,1		2210750,59
[1]	706	410919,34		2210732,31
[1]	707	410927,33		2210718,86
[1]	708	410933,6		2210714,74
[1]	709	410934,81		2210714,7
[1]	710	410980		2210727,27
[1]	711	410984,96		2210720,72
[1]	712	410989,7		2210708,09
[1]	713	410985,95		2210709,43
[1]	714	410988,13		2210702,53
[1]	715	410991,95		2210701,18
[1]	716	410995,42		2210689,33
[1]	717	411001,06		2210671,67
[1]	718	410994,43		2210672,8
[1]	719	410996,53		2210665,92
[1]	720	411003,22		2210664,77
[1]	721	411006,47		2210653,99
[1]	722	411002,72		2210655,33
[1]	723	411004,9		2210648,43
[1]	724	411008,63		2210647,11
[1]	725	411017,76		2210618,18
[1]	726	411011,42		2210619,57
[1]	727	411013,6		2210612,67
[1]	728	411019,92		2210611,28
[1]	729	411023,49		2210599,83
[1]	730	411017,15		2210601,22
[1]	731	411019,33		2210594,32
[1]	732	411025,65		2210592,93
[1]	733	411030,74		2210576,56
[1]	734	411031,76		2210572,21
[1]	735	411026,79		2210561,34
				Лист
				89
Изм.	Лист	№ докум.	Подпись	Дата
<b>023-30-ППИМТ</b>				



Table with 4 columns: Имя, Лист, № докум., Подпись, Дата. Contains list of documents for 023-30-ППнМТ. Total 90 items.

Table with 4 columns: Имя, Лист, № докум., Подпись, Дата. Contains list of documents for 023-30-ППнМТ. Total 91 items.

Table with 4 columns: Имя, Лист, № докум., Подпись, Дата. Contains list of documents for 023-30-ППнМТ. Total 92 items.

Table with 4 columns: Имя, Лист, № докум., Подпись, Дата. Contains list of documents for 023-30-ППнМТ. Total 93 items.

[1]	916	410903,59		2210181,89
[1]	917	410907,58		2210171,08
[1]	918	410908,85		2210167,56
[1]	919	410911,36		2210160,81
[1]	920	410914,66		2210151,64
[1]	921	410917,88		2210142,79
[1]	922	410921,39		2210133,22
[1]	923	410922,48		2210130,15
[1]	924	410926,48		2210119,38
[1]	925	410928,04		2210114,59
[1]	926	410929,68		2210110,2
[1]	927	410936,05		2210091,13
[1]	928	410923,61		2210078,19
[1]	929	410915,76		2210070,73
[1]	930	410910,22		2210065,17
[1]	931	410896,7		2210051,59
[1]	932	410896,41		2210051,9
[1]	933	410892,04		2210047,36
[1]	934	410891,96		2210047,42
[1]	935	410883,53		2210038,73
[1]	936	410888,89		2210033,49
[1]	937	410890,09		2210034,69
[1]	938	410901,87		2210046,45
[1]	939	410913,84		2210058,41
[1]	940	410937,29		2210082,48
[1]	941	410937,81		2210081,67
[1]	942	410938,79		2210081,18
[1]	943	410939,77		2210078,61
[1]	944	410940,55		2210077,38
[1]	945	410943,8		2210068,81
[1]	946	410944,74		2210066,33
[1]	947	410955,61		2210037,68
[1]	948	410955,83		2210037,07
[1]	949	410955,86		2210036,51
[1]	950	410945,57		2210025,85
[1]	951	410933,5		2210013,8
[1]	952	410922,31		2210002,21
[1]	953	410921,25		2210001,12
[1]	954	410910,05		2209989,65
[1]	955	410903,53		2209983,1
[1]	956	410892,57		2209971,99
[1]	957	410888,02		2209967,68
[1]	958	410885,47		2209965,24
[1]	959	410875,02		2209975,14
[1]	960	410860,54		2209988,94
<b>023-30-ППиМТ</b>				
Изм.	Лист	№ докум.	Подпись	Дата
				94

[1]	961	410852,18		2209996,92
[1]	962	410843,22		2210005,72
[1]	963	410837,74		2210011,11
[1]	964	410826,33		2210021,89
[1]	965	410823,12		2210025,3
[1]	966	410822,87		2210025,1
[1]	967	410818,07		2210029,63
[1]	968	410814,18		2210025,25
[1]	969	410814,9		2210024,55
[1]	970	410816,68		2210022,84
[1]	971	410830,15		2210010
[1]	972	410843,1		2209997,65
[1]	973	410850,95		2209990,12
[1]	974	410856,4		2209984,89
[1]	975	410883,32		2209959,03
[1]	976	410874,04		2209949,11
[1]	977	410877,47		2209945,38
[1]	978	410884,02		2209952,42
[1]	979	410905,31		2209975,02
[1]	980	410908,99		2209971,34
[1]	981	410915,31		2209964,76
[1]	982	410919,51		2209960,35
[1]	983	410940,67		2209938,6
[1]	984	410950,76		2209929,19
[1]	985	410953,2		2209932,2
[1]	986	410948,99		2209936,54
[1]	987	410945,34		2209940,28
[1]	988	410940,85		2209945,05
[1]	989	410938,17		2209948,28
[1]	990	410933,84		2209953,14
[1]	991	410931,07		2209956,08
[1]	992	410924,48		2209962,96
[1]	993	410912,18		2209975,93
[1]	994	410910,51		2209977,69
[1]	995	410912,05		2209979,31
[1]	996	410927,31		2209997,31
[1]	997	410950,58		2210020,96
[1]	998	410958,56		2210029,23
[1]	999	410973,47		2210013,7
[1]	1000	410987,37		2209999,08
[1]	1001	411000,45		2209985,3
[1]	1002	411015,53		2209970,34
[1]	1003	411028,23		2209958,67
[1]	1004	411031,27		2209961,98
[1]	1005	411027,94		2209965,21
<b>023-30-ППиМТ</b>				
Изм.	Лист	№ докум.	Подпись	Дата
				95

[1]	1006	411023,94		2209969,65
[1]	1007	411003,61		2209989,1
[1]	1008	411005,03		2209990,48
[1]	1009	410991,28		2210004,73
[1]	1010	410983,42		2210013,41
[1]	1011	410978,78		2210018,09
[1]	1012	410979,01		2210018,34
[1]	1013	410965,23		2210033,57
[1]	1014	410961,5		2210042,54
[1]	1015	410961,1		2210043,67
[1]	1016	410960,58		2210044,5
[1]	1017	410899,2		2210214,09
[1]	1018	410891,96		2210233,28
[1]	1019	410884,82		2210251,97
[1]	1020	410877,98		2210270,79
[1]	1021	410878,98		2210271,31
[1]	1022	410865,51		2210308,75
[1]	1023	410861,1		2210321,28
[1]	1024	410881,64		2210345,83
[1]	1025	410903,36		2210376,01
[1]	1026	410905,52		2210371,44
[1]	1027	410905,65		2210371,59
[1]	1028	410909,37		2210363,29
[1]	1029	410913,13		2210354,88
[1]	1030	410920		2210336,21
[1]	1031	410926,14		2210317,11
[1]	1032	410926,48		2210317,31
[1]	1033	410928,63		2210311,54
[1]	1034	410933,77		2210297,35
[1]	1035	410940,14		2210279,83
[1]	1036	410946,36		2210261,21
[1]	1037	410948,09		2210256,77
[1]	1038	410953,84		2210242,09
[1]	1039	410960,52		2210223,81
[1]	1040	410965,01		2210211,79
[1]	1041	410967,91		2210204,65
[1]	1042	410967,09		2210204,23
[1]	1043	410970,17		2210196,19
[1]	1044	410970,68		2210196,38
[1]	1045	410972,63		2210191,22
[1]	1046	410974,58		2210186,05
[1]	1047	410980,88		2210168,39
[1]	1048	410984,37		2210159,04
[1]	1049	410988,25		2210148,39
[1]	1050	410992,4		2210137,21
<b>023-30-ППиМТ</b>				
Изм.	Лист	№ докум.	Подпись	Дата
				96

[1]	1051	410995,56		2210128,5
[1]	1052	410998		2210121,45
[1]	1053	411001,08		2210112,89
[1]	1054	411002,92		2210107,74
[1]	1055	411007,57		2210094,68
[1]	1056	411008,54		2210091,65
[1]	1057	411008,21		2210090,04
[1]	1058	410997,45		2210078,99
[1]	1059	410986,05		2210066,65
[1]	1060	410988,99		2210061,07
[1]	1061	410988,19		2210070,72
[1]	1062	411008,17		2210081,92
[1]	1063	411010,62		2210083,65
[1]	1064	411012,03		2210085,12
[1]	1065	411025,04		2210098,88
[1]	1066	411042,77		2210117,38
[1]	1067	411062,25		2210137,51
[1]	1068	411076,25		2210151,32
[1]	1069	411081,43		2210156,81
[1]	1070	411084,38		2210159,93
[1]	1071	411091,46		2210167,84
[1]	1072	411105,11		2210182,44
[1]	1073	411119,05		2210196,74
[1]	1074	411124,83		2210202,74
[1]	1075	411125,64		2210205,8
[1]	1076	411142,98		2210223,24
[1]	1077	411143,96		2210221,96
[1]	1078	411147,76		2210225,62
[1]	1079	411162,42		2210204,03
[1]	1080	411158,95		2210196,75
[1]	1081	411161,17		2210186,32
[1]	1082	411162,41		2210170,11
[1]	1083	411167,14		2210170,47
[1]	1084	411169,74		2210156,41
[1]	1085	411176,13		2210157,56
[1]	1086	411178		2210147,74
[1]	1087	411179,33		2210144,35
[1]	1088	411211,33		2209991,19
[1]	1089	411218,25		2209992,58
[1]	1090	411198,2		2210096,28
[1]	1091	411195,14		2210113,17
[1]	1092	411191,87		2210130,57
[1]	1093	411188,73		2210146,89
[1]	1094	411217,99		2210153,09
[1]	1095	411247,47		2210159,17
<b>023-30-ППиМТ</b>				
Изм.	Лист	№ докум.	Подпись	Дата
				97

[1]	1096	411251,11	2210141,97
[1]	1097	411254,5	2210125,7
[1]	1098	411267,64	2210059,88
[1]	1099	411271,6	2210042,72
[1]	1100	411275,19	2210026,08
[1]	1101	411285,08	2209975,81
[1]	1102	411278,44	2209973,96
[1]	1103	411257,2	2209969,51
[1]	1104	411257,82	2209964,68
[1]	1105	411286,62	2209970,48
[1]	1106	411287,94	2209964,36
[1]	1107	411290,39	2209953,62
[1]	1108	411291,29	2209948,56
[1]	1109	411293,57	2209936,66
[1]	1110	411293,76	2209935,69
[1]	1111	411295,71	2209925,6
[1]	1112	411297,01	2209919,44
[1]	1113	411298,7	2209911,24
[1]	1114	411300,57	2209902,61
[1]	1115	411304,01	2209885,53
[1]	1116	411303,7	2209885,47
[1]	1117	411305,82	2209874,3
[1]	1118	411306,83	2209868,92
[1]	1119	411308,84	2209860,03
[1]	1120	411310,63	2209852,14
[1]	1121	411311,88	2209846,83
[1]	1122	411314,08	2209836,94
[1]	1123	411314,21	2209836,33
[1]	1124	411314,97	2209832,82
[1]	1125	411316,62	2209825,31
[1]	1126	411318,16	2209818,32
[1]	1127	411287,93	2209812,34
[1]	1128	411272,88	2209809,43
[1]	1129	411257,42	2209806,4
[1]	1130	411256,86	2209808,04
[1]	1131	411253,64	2209823,69
[1]	1132	411253,28	2209825,66
[1]	1133	411250,58	2209840,26
[1]	1134	411249,09	2209847,36
[1]	1135	411247,21	2209856,12
[1]	1136	411245,85	2209863,19
[1]	1137	411240,19	2209889,31
[1]	1138	411237,24	2209904,02
[1]	1139	411236,1	2209909,73
[1]	1140	411234,49	2209919,38
			Лист 98
			<b>023-30-ППиМТ</b>
Изм.	Лист	№ докум.	Подпись Дата

[1]	1141	411233,79	2209923,29
[1]	1142	411230,64	2209939,31
[1]	1143	411230,43	2209940,36
[1]	1144	411229,7	2209940,17
[1]	1145	411228,92	2209943,96
[1]	1146	411221,54	2209942,33
[1]	1147	411322,26	2209946,23
[1]	1148	411337,23	22099390,34
[1]	1149	411342,67	22099391,37
[1]	1150	411302,09	22099593,56
[1]	1151	411290,41	22099648,41
[1]	1152	411286,4	22099666,09
[1]	1153	411283,16	22099680,97
[1]	1154	411281,3	22099689,54
[1]	1155	411279,44	22099698,12
[1]	1156	411276,02	2209714,79
[1]	1157	411275,74	2209714,75
[1]	1158	411272,52	2209731,84
[1]	1159	411268,92	2209748,26
[1]	1160	411262,19	2209781,59
[1]	1161	411258,77	2209799,53
[1]	1162	411274,23	2209802,57
[1]	1163	411278,91	2209803,45
[1]	1164	411283,58	2209804,37
[1]	1165	411289,29	2209805,47
[1]	1166	411318,73	2209811,35
[1]	1167	411319,9	2209805,31
[1]	1168	411322,81	2209793,76
[1]	1169	411322,03	2209793,6
[1]	1170	411325,27	2209776,15
[1]	1171	411326,6	2209776,4
[1]	1172	411330	2209759,92
[1]	1173	411333,57	2209742,98
[1]	1174	411336,95	2209726,14
[1]	1175	411337,34	2209726,21
[1]	1176	411340,23	2209709,61
[1]	1177	411339,32	2209709,44
[1]	1178	411342,7	2209692,56
[1]	1179	411343,67	2209692,72
[1]	1180	411346,78	2209677,38
[1]	1181	411345,79	2209677,17
[1]	1182	411349,31	2209660,4
[1]	1183	411350,25	2209660,61
[1]	1184	411353,98	2209644,02
[1]	1185	411357,66	2209627,39
			Лист 99
			<b>023-30-ППиМТ</b>
Изм.	Лист	№ докум.	Подпись Дата

[1]	1186	411360,19	2209610,94
[1]	1187	411332,35	2209604,83
[1]	1188	411333,03	2209600,81
[1]	1189	411361,13	2209606,16
[1]	1190	411362,37	2209606,27
[1]	1191	411365,88	2209588,5
[1]	1192	411366,24	2209587,96
[1]	1193	411368,55	2209576,71
[1]	1194	411369,36	2209572,09
[1]	1195	411370,11	2209568,19
[1]	1196	411372,66	2209555,57
[1]	1197	411373,46	2209551,68
[1]	1198	411374,75	2209545,69
[1]	1199	411374,81	2209544,44
[1]	1200	411379,47	2209522,18
[1]	1201	411380,6	2209516,62
[1]	1202	411382,96	2209504,9
[1]	1203	411386,45	2209488,09
[1]	1204	411387,92	2209481,21
[1]	1205	411390,28	2209471,02
[1]	1206	411393,01	2209456,43
[1]	1207	411393,44	2209454,44
[1]	1208	411396,23	2209438,76
[1]	1209	411399,35	2209421,51
[1]	1210	411399,42	2209421,13
[1]	1211	411402,79	2209403,78
[1]	1212	411406,63	2209382,98
[1]	1213	411393,86	2209379,76
[1]	1214	411385,72	2209377,97
[1]	1215	411343,37	2209368,37
[1]	1216	411345,21	2209361,62
[1]	1217	411349,48	2209362,5
[1]	1218	411363,02	2209365,57
[1]	1219	411364,33	2209365,86
[1]	1220	411364,34	2209366,08
[1]	1221	411388,56	2209371,8
[1]	1222	411388,69	2209371,23
[1]	1223	411400,88	2209373,99
[1]	1224	411407,82	2209375,54
[1]	1225	411430,44	2209381,54
[1]	1226	411442,67	2209384,8
[1]	1227	411446,79	2209385,9
[1]	1228	411456,3	2209387,6
[1]	1229	411472,08	2209390,47
[1]	1230	411481,39	2209391,75
			Лист 100
			<b>023-30-ППиМТ</b>
Изм.	Лист	№ докум.	Подпись Дата

[1]	1231	411498,42	2209394,87
[1]	1232	411500,02	2209395,17
[1]	1233	411506,26	2209398
[1]	1234	411503,83	2209404,2
[1]	1235	411497,9	2209401,61
[1]	1236	411477,56	2209398,13
[1]	1237	411473,15	2209419,03
[1]	1238	411473,3	2209419,73
[1]	1239	411470,35	2209434,14
[1]	1240	411466,8	2209451,45
[1]	1241	411463,71	2209466,06
[1]	1242	411464,5	2209466,23
[1]	1243	411460,92	2209483,6
[1]	1244	411460,33	2209483,46
[1]	1245	411458,3	2209492,08
[1]	1246	411457,24	2209496,99
[1]	1247	411457,56	2209497,09
[1]	1248	411457,1	2209498,76
[1]	1249	411456,09	2209503,21
[1]	1250	411456,35	2209503,26
[1]	1251	411452,93	2209519,43
[1]	1252	411449,14	2209536,49
[1]	1253	411445,71	2209552,76
[1]	1254	411445,41	2209554,07
[1]	1255	411446,16	2209554,2
[1]	1256	411442,98	2209569,68
[1]	1257	411442,93	2209569,91
[1]	1258	411441,93	2209569,72
[1]	1259	411438,66	2209586,3
[1]	1260	411435,12	2209603,15
[1]	1261	411433,14	2209612,52
[1]	1262	411431,39	2209619,89
[1]	1263	411430,8	2209624,83
[1]	1264	411429,04	2209632,22
[1]	1265	411428,22	2209636,44
[1]	1266	411427,08	2209641,56
[1]	1267	411428,1	2209641,78
[1]	1268	411424,9	2209658,03
[1]	1269	411420,97	2209675,75
[1]	1270	411417,55	2209691,17
[1]	1271	411416,06	2209698,63
[1]	1272	411415,45	2209701,72
[1]	1273	411414,25	2209708,57
[1]	1274	411413,54	2209708,43
[1]	1275	411413,26	2209708,42
			Лист 101
			<b>023-30-ППиМТ</b>
Изм.	Лист	№ докум.	Подпись Дата





[1]	1636	411420,57		2210332,13
[1]	1637	411419,75		2210336,09
[1]	1638	411418,59		2210340,64
[1]	1639	411418,86		2210340,7
[1]	1640	411415,97		2210356,73
[1]	1641	411415,87		2210357,16
[1]	1642	411415,65		2210357,11
[1]	1643	411412,51		2210374,12
[1]	1644	411409,37		2210391,54
[1]	1645	411407,69		2210399,7
[1]	1646	411405,68		2210409,48
[1]	1647	411404,6		2210415,48
[1]	1648	411402,22		2210426,81
[1]	1649	411398,19		2210445,91
[1]	1650	411396,06		2210455,61
[1]	1651	411391,8		2210454,76
[1]	1652	411394,55		2210440,86
[1]	1653	411397,18		2210428,11
[1]	1654	411398,19		2210423,21
[1]	1655	411401,47		2210406,69
[1]	1656	411404,51		2210389,76
[1]	1657	411404,63		2210388,94
[1]	1658	411406,39		2210380,66
[1]	1659	411408,16		2210371,96
[1]	1660	411409,14		2210366,78
[1]	1661	411410,74		2210357,25
[1]	1662	411411,08		2210354,98
[1]	1663	411412,37		2210347,98
[1]	1664	411414,18		2210338,16
[1]	1665	411417,31		2210321,18
[1]	1666	411419,44		2210309,18
[1]	1667	411420,33		2210304,68
[1]	1668	411423,01		2210289,83
[1]	1669	411423,16		2210288,77
[1]	1670	411425,96		2210273,16
[1]	1671	411429,04		2210256,18
[1]	1672	411429,28		2210255,11
[1]	1673	411432,74		2210239,11
[1]	1674	411434,74		2210229,9
[1]	1675	411436,42		2210222,14
[1]	1676	411437,81		2210215,79
[1]	1677	411439,22		2210209,32
[1]	1678	411436,98		2210205,99
[1]	1679	411426,51		2210203,59
[1]	1680	411426,37		2210203,94

					023-30-ППиМТ					Лист
Изм.	Лист	№ докум.	Подпись	Дата						110

[1]	1681	411421,43		2210202,88
[1]	1682	411421,53		2210202,59
[1]	1683	411408,36		2210199,45
[1]	1684	411380,51		2210193,08
[1]	1685	411377,02		2210209,98
[1]	1686	411376,81		2210209,94
[1]	1687	411375,01		2210218,55
[1]	1688	411373,19		2210226,37
[1]	1689	411371,49		2210224,88
[1]	1690	411369,98		2210242,41
[1]	1691	411368,66		2210249,97
[1]	1692	411366,7		2210260,09
[1]	1693	411363,77		2210276,92
[1]	1694	411357,38		2210310,5
[1]	1695	411353,83		2210327,47
[1]	1696	411350,6		2210343,64
[1]	1697	411346,96		2210361,05
[1]	1698	411344,05		2210376,46
[1]	1699	411340,96		2210393,38
[1]	1700	411337,2		2210410,28
[1]	1701	411331,56		2210409,04
[1]	1702	411336		2210388,56
[1]	1703	411335,3		2210388,41
[1]	1704	411338,26		2210376,4
[1]	1705	411341,66		2210359,41
[1]	1706	411341,7		2210359,08
[1]	1707	411340,98		2210358,94
[1]	1708	411344,43		2210342,64
[1]	1709	411345,26		2210342,77
[1]	1710	411348,27		2210325,94
[1]	1711	411352,07		2210309,01
[1]	1712	411353,68		2210300,02
[1]	1713	411355,08		2210292,23
[1]	1714	411358,48		2210276,03
[1]	1715	411358,65		2210275,49
[1]	1716	411361,87		2210258,84
[1]	1717	411364,97		2210241,69
[1]	1718	411366,7		2210232,94
[1]	1719	411366,41		2210232,88
[1]	1720	411367,84		2210225,45
[1]	1721	411368,21		2210225,06
[1]	1722	411368		2210224,63
[1]	1723	411368,84		2210220,3
[1]	1724	411369,22		2210220,03
[1]	1	411371,51		2210208,54

					023-30-ППиМТ					Лист
Изм.	Лист	№ докум.	Подпись	Дата						111

					023-30-ППиМТ					Лист
					Внутренний контур 1					
[1.1]	1725	411564,7		2209868,35						
[1.1]	1726	411547,33		2209864,92						
[1.1]	1727	411546,74		2209864,59						
[1.1]	1728	411542,66		2209863,76						
[1.1]	1729	411525,06		2209860,18						
[1.1]	1730	411517,24		2209858,7						
[1.1]	1731	411516,79		2209860,62						
[1.1]	1732	411513,2		2209877,5						
[1.1]	1733	411508,88		2209900,92						
[1.1]	1734	411508,29		2209901,94						
[1.1]	1735	411506,62		2209909,86						
[1.1]	1736	411502,05		2209933,34						
[1.1]	1737	411498,7		2209949,64						
[1.1]	1738	411496,23		2209961,54						
[1.1]	1739	411492,89		2209978,13						
[1.1]	1740	411489,63		2209994,15						
[1.1]	1741	411486,23		2210011,19						
[1.1]	1742	411516,09		2210017,06						
[1.1]	1743	411515,2		2210023,04						
[1.1]	1744	411509,19		2210021,61						
[1.1]	1745	411490,93		2210017,81						
[1.1]	1746	411484,94		2210017,8						
[1.1]	1747	411481,95		2210032,64						
[1.1]	1748	411477,83		2210050,49						
[1.1]	1749	411470,72		2210083,74						
[1.1]	1750	411467,17		2210100,29						
[1.1]	1751	411463,73		2210117						
[1.1]	1752	411458,1		2210143,86						
[1.1]	1753	411456,78		2210150,03						
[1.1]	1754	411451,54		2210174,47						
[1.1]	1755	411449,02		2210186,13						
[1.1]	1756	411446,39		2210200,93						
[1.1]	1757	411476,51		2210207,54						
[1.1]	1758	411506,1		2210214,41						
[1.1]	1759	411506,57		2210213,8						
[1.1]	1760	411507,98		2210206,82						
[1.1]	1761	411508,59		2210203,56						
[1.1]	1762	411509,86		2210196,79						
[1.1]	1763	411512,09		2210186,45						
[1.1]	1764	411513,31		2210179,58						
[1.1]	1765	411516,77		2210163,01						
[1.1]	1766	411523,51		2210128,51						
[1.1]	1767	411526,7		2210112,37						
[1.1]	1768	411531,39		2210089,61						

					023-30-ППиМТ					Лист
Изм.	Лист	№ докум.	Подпись	Дата						112

					023-30-ППиМТ					Лист
					Внутренний контур 2					
[1.1]	1769	411533,71		2210078,56						
[1.1]	1770	411537,1		2210061,86						
[1.1]	1771	411540,81		2210045,15						
[1.1]	1772	411542,57		2210036,71						
[1.1]	1773	411544,06		2210029,57						
[1.1]	1774	411544,06		2210029,32						
[1.1]	1775	411544,53		2210027,59						
[1.1]	1776	411545,54		2210022,75						
[1.1]	1777	411545,81		2210022,75						
[1.1]	1778	411545,93		2210022,53						
[1.1]	1779	411546,47		2210020,95						
[1.1]	1780	411550,83		2209998,65						
[1.1]	1781	411555,91		2209973,65						
[1.1]	1782	411562,93		2209938,78						
[1.1]	1783	411566,47		2209921,01						
[1.1]	1784	411567,4		2209916,18						
[1.1]	1785	411570,46		2209900,55						
[1.1]	1786	411576,55		2209871,85						
[1.1]	1787	411576,01		2209870,54						
[1.1]	1725	411564,7		2209868,35						
[1.2]	1788	411510,32		2209859,35						
[1.2]	1789	411508,17		2209857,26						
[1.2]	1790	411482,09		2209851,39						
[1.2]	1791	411451,84		2209845,65						
[1.2]	1792	411450,7		2209851,31						
[1.2]	1793	411447,47		2209865,79						
[1.2]	1794	411447,92		2209866,74						
[1.2]	1795	411447,68		2209867,92						
[1.2]	1796	411446,64		2209869,82						
[1.2]	1797	411444,1		2209882,24						
[1.2]	1798	411437,5		2209914,45						
[1.2]	1799	411434,79		2209931,63						
[1.2]	1800	411433,06		2209940,67						
[1.2]	1801	411433,44		2209942,21						
[1.2]	1802	411432,7		2209946,28						
[1.2]	1803	411431,62		2209947,9						
[1.2]	1804	411428,22		2209964,86						
[1.2]	1805	411424,66		2209982						
[1.2]	1806	411422,46		2209992,39						
[1.2]	1807	411421,23		2209998,09						
[1.2]	1808	411421,27		2209998,61						
[1.2]	1809	411444,78		2210000,98						
[1.2]	1810	411444,34		2210005,9						
[1.2]	1811	411420,28		2210003,3						

					023-30-ППиМТ					Лист
Изм.	Лист	№ докум.	Подпись	Дата						113

[1.2]	1812	411415,29	2210026,82		
[1.2]	1813	411411,91	2210042,55		
[1.2]	1814	411409,46	2210053,76		
[1.2]	1815	411406,06	2210070,73		
[1.2]	1816	411402,55	2210087,28		
[1.2]	1817	411399,03	2210104,02		
[1.2]	1818	411391,85	2210137,9		
[1.2]	1819	411388,44	2210154,26		
[1.2]	1820	411388,89	2210154,43		
[1.2]	1821	411385,34	2210170,76		
[1.2]	1822	411384,98	2210170,68		
[1.2]	1823	411381,31	2210187,2		
[1.2]	1824	411381,94	2210187,35		
[1.2]	1825	411382,07	2210187,81		
[1.2]	1826	411395,8	2210190,78		
[1.2]	1827	411411,19	2210194,19		
[1.2]	1828	411437,94	2210200,5		
[1.2]	1829	411438,8	2210200,64		
[1.2]	1830	411440,67	2210200,16		
[1.2]	1831	411440,77	2210200,18		
[1.2]	1832	411440,78	2210200,14		
[1.2]	1833	411441,26	2210200,01		
[1.2]	1834	411444,42	2210185,15		
[1.2]	1835	411447,9	2210168,5		
[1.2]	1836	411448,15	2210167,35		
[1.2]	1837	411449,8	2210159,24		
[1.2]	1838	411451,68	2210150,2		
[1.2]	1839	411457,14	2210123,95		
[1.2]	1840	411459,93	2210110,5		
[1.2]	1841	411464,15	2210090,16		
[1.2]	1842	411465,7	2210083		
[1.2]	1843	411466,21	2210082,26		
[1.2]	1844	411468,82	2210066,43		
[1.2]	1845	411472,21	2210049,95		
[1.2]	1846	411475,57	2210034,38		
[1.2]	1847	411479,44	2210015,91		
[1.2]	1848	411480,21	2210010,63		
[1.2]	1849	411480,75	2210008,1		
[1.2]	1850	411481,14	2210007,87		
[1.2]	1851	411484,16	2209993,5		
[1.2]	1852	411494,5	2209944,12		
[1.2]	1853	411502,17	2209907,54		
[1.2]	1854	411511,62	2209861,58		
[1.2]	1788	411510,32	2209859,35		
Внутренний контур 3					
Имя	Лист	№ докум.	Подпись	Дата	Лист
					114

[1.3]	1855	411444,58	2209855,54		
[1.3]	1856	411443,61	2209860,55		
[1.3]	1857	411442,93	2209864,05		
[1.3]	1858	411441,21	2209872,92		
[1.3]	1859	411439,93	2209879,55		
[1.3]	1860	411438,22	2209887,8		
[1.3]	1861	411436,79	2209894,69		
[1.3]	1862	411435,58	2209900,52		
[1.3]	1863	411433,96	2209908,21		
[1.3]	1864	411432,94	2209913,33		
[1.3]	1865	411429,49	2209929,72		
[1.3]	1866	411427,07	2209941,92		
[1.3]	1867	411426,22	2209946,55		
[1.3]	1868	411425,64	2209949,23		
[1.3]	1869	411424,46	2209954,62		
[1.3]	1870	411422,81	2209962,23		
[1.3]	1871	411420,61	2209973,26		
[1.3]	1872	411419,87	2209976,88		
[1.3]	1873	411419,15	2209980,47		
[1.3]	1874	411417,62	2209987,13		
[1.3]	1875	411415,41	2209997,33		
[1.3]	1876	411389,48	2209991,81		
[1.3]	1877	411388,36	2209997,19		
[1.3]	1878	411399,46	2209999,48		
[1.3]	1879	411414,22	2210002,53		
[1.3]	1880	411410,99	2210019,17		
[1.3]	1881	411407,79	2210036		
[1.3]	1882	411405,64	2210045,88		
[1.3]	1883	411404,31	2210052,74		
[1.3]	1884	411402,26	2210061,78		
[1.3]	1885	411400,75	2210068,87		
[1.3]	1886	411397,18	2210085,74		
[1.3]	1887	411393,8	2210102,29		
[1.3]	1888	411390,5	2210119,52		
[1.3]	1889	411387,08	2210136,04		
[1.3]	1890	411383,8	2210152,12		
[1.3]	1891	411379,8	2210169,91		
[1.3]	1892	411375,85	2210185,93		
[1.3]	1893	411374,97	2210187,54		
[1.3]	1894	411346,04	2210181,87		
[1.3]	1895	411320,63	2210175,48		
[1.3]	1896	411317,02	2210174,75		
[1.3]	1897	411316,93	2210174,54		
[1.3]	1898	411316,35	2210174,4		
[1.3]	1899	411320,21	2210155,98		
Внутренний контур 3					
Имя	Лист	№ докум.	Подпись	Дата	Лист
					115

[1.3]	1900	411323,41	2210140,41		
[1.3]	1901	411324,22	2210137,27		
[1.3]	1902	411325,67	2210130,7		
[1.3]	1903	411327,31	2210123,71		
[1.3]	1904	411329,33	2210114,11		
[1.3]	1905	411330,74	2210107,44		
[1.3]	1906	411331,42	2210104,35		
[1.3]	1907	411333,41	2210095,34		
[1.3]	1908	411334,46	2210090,61		
[1.3]	1909	411336,78	2210079,73		
[1.3]	1910	411338,19	2210073,26		
[1.3]	1911	411341,69	2210057,45		
[1.3]	1912	411345,08	2210040,3		
[1.3]	1913	411346,33	2210033,9		
[1.3]	1914	411348,28	2210023,94		
[1.3]	1915	411348,85	2210021,43		
[1.3]	1916	411350,56	2210013,9		
[1.3]	1917	411351,72	2210006,92		
[1.3]	1918	411353,87	2209996,12		
[1.3]	1919	411354,21	2209996,16		
[1.3]	1920	411355,34	2209990,32		
[1.3]	1921	411356,92	2209982,93		
[1.3]	1922	411359,67	2209967,86		
[1.3]	1923	411363,14	2209950,99		
[1.3]	1924	411364,1	2209946,01		
[1.3]	1925	411366,23	2209934,89		
[1.3]	1926	411369,51	2209918,16		
[1.3]	1927	411372,25	2209905,19		
[1.3]	1928	411374,22	2209895,89		
[1.3]	1929	411376,79	2209883,65		
[1.3]	1930	411379,88	2209868,5		
[1.3]	1931	411380,94	2209863,62		
[1.3]	1932	411381,59	2209863,2		
[1.3]	1933	411383,48	2209853,61		
[1.3]	1934	411383,16	2209852,85		
[1.3]	1935	411383,35	2209851,71		
[1.3]	1936	411383,92	2209851,34		
[1.3]	1937	411384,56	2209848,18		
[1.3]	1938	411384,27	2209847,26		
[1.3]	1939	411385,93	2209839,14		
[1.3]	1940	411387,33	2209834,13		
[1.3]	1941	411388,01	2209832,09		
[1.3]	1942	411446,64	2209844,48		
[1.3]	1855	411444,58	2209855,54		
Внутренний контур 4					
Имя	Лист	№ докум.	Подпись	Дата	Лист
					116

[1.4]	1943	411445,36	2209392,75		
[1.4]	1944	411412,32	2209384,41		
[1.4]	1945	411409,21	2209400,11		
[1.4]	1946	411408,19	2209405,32		
[1.4]	1947	411407,29	2209409,79		
[1.4]	1948	411405,35	2209419,58		
[1.4]	1949	411404,8	2209422,39		
[1.4]	1950	411401,82	2209438,07		
[1.4]	1951	411400,66	2209444,07		
[1.4]	1952	411399,53	2209450		
[1.4]	1953	411398,45	2209455,68		
[1.4]	1954	411398,53	2209455,95		
[1.4]	1955	411399,33	2209456,12		
[1.4]	1956	411398,28	2209460,62		
[1.4]	1957	411397,2	2209461,07		
[1.4]	1958	411395,88	2209468,16		
[1.4]	1959	411395,15	2209472,07		
[1.4]	1960	411395,05	2209472,05		
[1.4]	1961	411393,54	2209479,73		
[1.4]	1962	411391,76	2209488,98		
[1.4]	1963	411390,12	2209496,44		
[1.4]	1964	411388,12	2209505,7		
[1.4]	1965	411384,68	2209522,9		
[1.4]	1966	411384,51	2209522,86		
[1.4]	1967	411383,88	2209525,96		
[1.4]	1968	411382,39	2209533,3		
[1.4]	1969	411381,42	2209537,91		
[1.4]	1970	411380,28	2209543,33		
[1.4]	1971	411379,06	2209549,37		
[1.4]	1972	411377,57	2209556,85		
[1.4]	1973	411377,64	2209556,87		
[1.4]	1974	411374,22	2209572,38		
[1.4]	1975	411374,17	2209572,37		
[1.4]	1976	411372,72	2209579,17		
[1.4]	1977	411370,6	2209589,2		
[1.4]	1978	411370,53	2209589,51		
[1.4]	1979	411367,04	2209607,24		
[1.4]	1980	411366,14	2209611,68		
[1.4]	1981	411364,1	2209622,69		
[1.4]	1982	411362,92	2209628,26		
[1.4]	1983	411362,21	2209631,74		
[1.4]	1984	411359,41	2209645,24		
[1.4]	1985	411359,37	2209645,46		
[1.4]	1986	411358	2209651,56		
[1.4]	1987	411352,27	2209678,06		
Внутренний контур 4					
Имя	Лист	№ докум.	Подпись	Дата	Лист
					117

[1.4]	1988		411350,23		2209687,58
[1.4]	1989		411348,86		2209694,03
[1.4]	1990		411347,4		2209700,72
[1.4]	1991		411345,47		2209709,68
[1.4]	1992		411344,09		2209716,63
[1.4]	1993		411342,05		2209726,91
[1.4]	1994		411340,49		2209734,77
[1.4]	1995		411338,94		2209742,49
[1.4]	1996		411337,57		2209749,36
[1.4]	1997		411335,97		2209757,16
[1.4]	1998		411335,24		2209760,88
[1.4]	1999		411334,5		2209764,67
[1.4]	2000		411333,48		2209769,76
[1.4]	2001		411333,44		2209770,17
[1.4]	2002		411332,62		2209770,96
[1.4]	2003		411331,51		2209776,25
[1.4]	2004		411331,73		2209778,02
[1.4]	2005		411329,01		2209791,16
[1.4]	2006		411328,96		2209791,16
[1.4]	2007		411324,45		2209812,44
[1.4]	2008		411353,86		2209818,33
[1.4]	2009		411362,74		2209820,04
[1.4]	2010		411369,18		2209821,28
[1.4]	2011		411383,99		2209824,13
[1.4]	2012		411387,67		2209807,3
[1.4]	2013		411387,43		2209807,25
[1.4]	2014		411391,05		2209790,4
[1.4]	2015		411393,61		2209780,25
[1.4]	2016		411394,7		2209773,81
[1.4]	2017		411396,64		2209764,23
[1.4]	2018		411397,97		2209757,67
[1.4]	2019		411398,12		2209756,92
[1.4]	2020		411397,77		2209756,85
[1.4]	2021		411401,13		2209740,6
[1.4]	2022		411401,35		2209740,64
[1.4]	2023		411404,77		2209723,53
[1.4]	2024		411404,74		2209723,15
[1.4]	2025		411408,52		2209705,29
[1.4]	2026		411409,3		2209705,44
[1.4]	2027		411415,96		2209673,05
[1.4]	2028		411415,13		2209672,86
[1.4]	2029		411420,69		2209646,23
[1.4]	2030		411421,86		2209640,05
[1.4]	2031		411422,98		2209634,71
[1.4]	2032		411423,97		2209630,12
					Лист
023-30-ППИМТ					118
Изм.	Лист	№ докум.	Подпись	Дата	

[1.5]	2076		411305,49		2209904,4
[1.5]	2077		411305,27		2209904,76
[1.5]	2078		411303,44		2209914,59
[1.5]	2079		411302,35		2209920,01
[1.5]	2080		411300,76		2209927,91
[1.5]	2081		411299,45		2209934,48
[1.5]	2082		411298,51		2209939,2
[1.5]	2083		411297,38		2209944,7
[1.5]	2084		411296,28		2209950,07
[1.5]	2085		411295,24		2209954,97
[1.5]	2086		411292,53		2209968,62
[1.5]	2087		411306,93		2209974,78
[1.5]	2088		411321,18		2209977,75
[1.5]	2089		411319,99		2209983,02
[1.5]	2090		411290,81		2209977,16
[1.5]	2091		411289,17		2209984,85
[1.5]	2092		411287,65		2209992,07
[1.5]	2093		411286,65		2209996,8
[1.5]	2094		411285,76		2210001,1
[1.5]	2095		411285,06		2210004,27
[1.5]	2096		411283,74		2210010,61
[1.5]	2097		411282,65		2210015,83
[1.5]	2098		411281,27		2210022,44
[1.5]	2099		411280,08		2210028,1
[1.5]	2100		411276,63		2210043,85
[1.5]	2101		411276,52		2210044,36
[1.5]	2102		411269,67		2210077,31
[1.5]	2103		411270,11		2210077,4
[1.5]	2104		411269,87		2210082,63
[1.5]	2105		411269,19		2210085,7
[1.5]	2106		411267,9		2210086,87
[1.5]	2107		411266,57		2210093,23
[1.5]	2108		411266,52		2210093,46
[1.5]	2109		411266,25		2210093,41
[1.5]	2110		411262,87		2210110,55
[1.5]	2111		411261,75		2210116,11
[1.5]	2112		411260,27		2210123,05
[1.5]	2113		411258,86		2210129,65
[1.5]	2114		411256,33		2210141,44
[1.5]	2115		411255,73		2210144,28
[1.5]	2116		411254,36		2210151,63
[1.5]	2117		411253,13		2210160,54
[1.5]	2118		411281,62		2210166,73
[1.5]	2119		411281,7		2210166,31
[1.5]	2120		411309,71		2210171,86
					Лист
023-30-ППИМТ					120
Изм.	Лист	№ докум.	Подпись	Дата	

[1.4]	2033		411425,2		2209622,99
[1.4]	2034		411399,81		2209618,11
[1.4]	2035		411400,84		2209613,47
[1.4]	2036		411425,8		2209617,99
[1.4]	2037		411425,93		2209618,02
[1.4]	2038		411429,42		2209601,61
[1.4]	2039		411432,93		2209585,1
[1.4]	2040		411436,59		2209568,02
[1.4]	2041		411440,03		2209551,25
[1.4]	2042		411440,18		2209550,77
[1.4]	2043		411443,41		2209535,08
[1.4]	2044		411443,32		2209535,06
[1.4]	2045		411445,87		2209522,64
[1.4]	2046		411446,48		2209519,69
[1.4]	2047		411446,81		2209517,93
[1.4]	2048		411446,98		2209517,96
[1.4]	2049		411450,8		2209499,22
[1.4]	2050		411452,01		2209493,53
[1.4]	2051		411453,39		2209486,98
[1.4]	2052		411453,98		2209484,18
[1.4]	2053		411457,4		2209467,81
[1.4]	2054		411457,51		2209467,74
[1.4]	2055		411460,34		2209454,69
[1.4]	2056		411463,42		2209440,81
[1.4]	2057		411464,79		2209434,65
[1.4]	2058		411466,33		2209426,1
[1.4]	2059		411467,84		2209417,8
[1.4]	2060		411467,94		2209417,37
[1.4]	2061		411470,92		2209402,05
[1.4]	2062		411471,7		2209397,15
[1.4]	1943		411445,36		2209392,75
Внутренний конкурс 5					
[1.5]	2063		411369,87		2209828,25
[1.5]	2064		411361,41		2209826,91
[1.5]	2065		411352,51		2209825,2
[1.5]	2066		411345,1		2209823,71
[1.5]	2067		411326,89		2209820,05
[1.5]	2068		411323,1		2209819,31
[1.5]	2069		411321,64		2209825,01
[1.5]	2070		411318,74		2209837,84
[1.5]	2071		411315,38		2209854,78
[1.5]	2072		411312,09		2209871,3
[1.5]	2073		411311,67		2209871,3
[1.5]	2074		411308,16		2209890,13
[1.5]	2075		411306,56		2209898,72
					Лист
023-30-ППИМТ					119
Изм.	Лист	№ докум.	Подпись	Дата	

[1.5]	2121		411309,73		2210171,77
[1.5]	2122		411311,41		2210170,19
[1.5]	2123		411314,21		2210157,07
[1.5]	2124		411314,42		2210156,52
[1.5]	2125		411315,08		2210156,66
[1.5]	2126		411318,48		2210140,19
[1.5]	2127		411320,36		2210131,36
[1.5]	2128		411321,21		2210127,48
[1.5]	2129		411322,16		2210122,73
[1.5]	2130		411324,28		2210113,03
[1.5]	2131		411325,82		2210105,77
[1.5]	2132		411329,62		2210088,64
[1.5]	2133		411333,11		2210072,81
[1.5]	2134		411335,36		2210061,02
[1.5]	2135		411339,73		2210039,17
[1.5]	2136		411343,08		2210022,33
[1.5]	2137		411345,43		2210011,33
[1.5]	2138		411346,57		2210005,7
[1.5]	2139		411348,59		2209996,76
[1.5]	2140		411349,58		2209991,9
[1.5]	2141		411350,11		2209989,32
[1.5]	2142		411351,29		2209983,57
[1.5]	2143		411354,76		2209966,94
[1.5]	2144		411358,13		2209950,57
[1.5]	2145		411361,24		2209934,55
[1.5]	2146		411361,54		2209933,65
[1.5]	2147		411363,52		2209923,87
[1.5]	2148		411365,01		2209916,68
[1.5]	2149		411368,29		2209900,73
[1.5]	2150		411371,76		2209883,4
[1.5]	2151		411375,43		2209867,05
[1.5]	2152		411378,65		2209850,45
[1.5]	2153		411379,95		2209843,96
[1.5]	2154		411381,39		2209836,77
[1.5]	2155		411382,18		2209832,77
[1.5]	2156		411382,3		2209832,06
[1.5]	2157		411382,76		2209830,51
[1.5]	2063		411369,87		2209828,25
Внутренний конкурс 6					
[1.6]	2158		411138,23		2210228,39
[1.6]	2159		411120,65		2210210,72
[1.6]	2160		411117,44		2210210,56
[1.6]	2161		411099,19		2210259,41
[1.6]	2162		411091,97		2210277,64
[1.6]	2163		411085,08		2210295,62
					Лист
023-30-ППИМТ					121
Изм.	Лист	№ докум.	Подпись	Дата	



[1.6]	2164	411078,76	2210313,91
[1.6]	2165	411071,93	2210332,77
[1.6]	2166	411065,54	2210351,39
[1.6]	2167	411058,83	2210369,73
[1.6]	2168	411050,95	2210390,26
[1.6]	2169	411044,06	2210408,65
[1.6]	2170	411043,79	2210408,55
[1.6]	2171	411037,01	2210426,25
[1.6]	2172	411036,65	2210426,08
[1.6]	2173	411030,31	2210444,09
[1.6]	2174	411030,04	2210444,29
[1.6]	2175	411022,87	2210463,48
[1.6]	2176	411015,54	2210482,04
[1.6]	2177	411008,36	2210501,03
[1.6]	2178	411004,08	2210512,4
[1.6]	2179	411038,55	2210549,25
[1.6]	2180	411043,68	2210535,82
[1.6]	2181	411050,42	2210516,71
[1.6]	2182	411075,96	2210442,92
[1.6]	2183	411082,74	2210424,55
[1.6]	2184	411089,67	2210405,15
[1.6]	2185	411095,45	2210386,06
[1.6]	2186	411096,22	2210384,41
[1.6]	2187	411102,9	2210367,17
[1.6]	2188	411109,39	2210349,99
[1.6]	2189	411116,57	2210332,02
[1.6]	2190	411124,23	2210312,93
[1.6]	2191	411131,12	2210294,52
[1.6]	2192	411139,2	2210274,35
[1.6]	2193	411146,38	2210255,59
[1.6]	2194	411151,02	2210243,1
[1.6]	2158	411138,23	2210228,39
Внутренний контур 7			
[1.7]	2195	411102,41	2210187,81
[1.7]	2196	411091,26	2210175,78
[1.7]	2197	411091,01	2210176,01
[1.7]	2198	411068,79	2210151,34
[1.7]	2199	411064,81	2210153,39
[1.7]	2200	411064,33	2210154,26
[1.7]	2201	411060,09	2210166,49
[1.7]	2202	411056,23	2210177,18
[1.7]	2203	411049,42	2210197,04
[1.7]	2204	411042,56	2210215,84
[1.7]	2205	411036,37	2210232,61
[1.7]	2206	411033,34	2210241,05
Изм. Лист № докум. Подпись Дата			
023-30-ППиМТ			Лист 122

[1.7]	2207	411028,86	2210253,31
[1.7]	2208	411022,48	2210272,28
[1.7]	2209	411015,7	2210291,09
[1.7]	2210	411014,88	2210293,36
[1.7]	2211	411011,39	2210303,19
[1.7]	2212	411008,97	2210309,36
[1.7]	2213	411005,43	2210318,83
[1.7]	2214	411001,94	2210328,58
[1.7]	2215	411000,78	2210331,86
[1.7]	2216	410997,42	2210340,98
[1.7]	2217	410995,55	2210346,04
[1.7]	2218	410993,75	2210351
[1.7]	2219	410990,9	2210358,86
[1.7]	2220	410989,79	2210361,93
[1.7]	2221	410988,08	2210366,42
[1.7]	2222	410981,3	2210384,75
[1.7]	2223	410977,78	2210394,27
[1.7]	2224	410974,51	2210403,12
[1.7]	2225	410971,33	2210411,74
[1.7]	2226	410967,57	2210421,78
[1.7]	2227	410959,83	2210441,45
[1.7]	2228	410959,35	2210441,26
[1.7]	2229	410955,97	2210450,09
[1.7]	2230	410956,83	2210450,77
[1.7]	2231	410956,38	2210452,03
[1.7]	2232	410961,11	2210457,83
[1.7]	2233	410966,46	2210464,44
[1.7]	2234	410974,67	2210474,79
[1.7]	2235	410980,19	2210482,68
[1.7]	2236	410989,27	2210493,01
[1.7]	2237	411000,06	2210505,27
[1.7]	2238	411005,34	2210484,49
[1.7]	2239	411008,15	2210484,59
[1.7]	2240	411008,4	2210484,59
[1.7]	2241	411017,24	2210461,43
[1.7]	2242	411016,53	2210461,16
[1.7]	2243	411016,94	2210460,3
[1.7]	2244	411022,7	2210444,7
[1.7]	2245	411023,3	2210443,15
[1.7]	2246	411024,07	2210443,45
[1.7]	2247	411024,42	2210442,56
[1.7]	2248	411031,49	2210424,76
[1.7]	2249	411040,75	2210399,2
[1.7]	2250	411040,72	2210398,52
[1.7]	2251	411042,14	2210394,62
Изм. Лист № докум. Подпись Дата			
023-30-ППиМТ			Лист 123

[1.7]	2252	411042,78	2210393,74
[1.7]	2253	411045,34	2210386,63
[1.7]	2254	411044,98	2210386,5
[1.7]	2255	411051,86	2210367,94
[1.7]	2256	411053,53	2210367,27
[1.7]	2257	411060,13	2210349,48
[1.7]	2258	411064,78	2210336,28
[1.7]	2259	411064,54	2210335,21
[1.7]	2260	411068,16	2210325,15
[1.7]	2261	411072,51	2210313,51
[1.7]	2262	411079,81	2210293,81
[1.7]	2263	411079,97	2210293,86
[1.7]	2264	411086,31	2210276,41
[1.7]	2265	411087,71	2210272,27
[1.7]	2266	411093,08	2210257,04
[1.7]	2267	411099,92	2210237,83
[1.7]	2268	411106,97	2210219,06
[1.7]	2269	411113,99	2210200,95
[1.7]	2270	411114,25	2210200,07
[1.7]	2195	411102,41	2210187,81
Внутренний контур 8			
[1.8]	2271	411042,32	2210125,42
[1.8]	2272	411037,56	2210120,28
[1.8]	2273	411036,15	2210119,03
[1.8]	2274	411033,38	2210116,07
[1.8]	2275	411032,95	2210116,48
[1.8]	2276	411026,75	2210110
[1.8]	2277	411016	2210098,88
[1.8]	2278	411010,18	2210100,3
[1.8]	2279	411009,82	2210101,64
[1.8]	2280	411006,75	2210113,2
[1.8]	2281	411004,75	2210120,77
[1.8]	2282	411003,97	2210123,01
[1.8]	2283	410999,65	2210135,36
[1.8]	2284	410995,61	2210146,75
[1.8]	2285	410990,74	2210160,27
[1.8]	2286	410988,33	2210166,95
[1.8]	2287	410983,91	2210179,23
[1.8]	2288	410981,04	2210187,43
[1.8]	2289	410979,75	2210190,67
[1.8]	2290	410976,98	2210197,62
[1.8]	2291	410976,48	2210199,23
[1.8]	2292	410975,87	2210200,55
[1.8]	2293	410974,48	2210203,83
[1.8]	2294	410973,3	2210206,7
Изм. Лист № докум. Подпись Дата			
023-30-ППиМТ			Лист 124

[1.8]	2295	410972,3	2210209,22
[1.8]	2296	410969,46	2210216,33
[1.8]	2297	410966,08	2210226,55
[1.8]	2298	410963,16	2210235,39
[1.8]	2299	410955,95	2210254,51
[1.8]	2300	410949,67	2210273,06
[1.8]	2301	410949,82	2210273,13
[1.8]	2302	410948,48	2210276,85
[1.8]	2303	410945,18	2210286,04
[1.8]	2304	410943,54	2210290,61
[1.8]	2305	410943,2	2210291,54
[1.8]	2306	410940,91	2210297,81
[1.8]	2307	410936,82	2210308,77
[1.8]	2308	410934,84	2210314,12
[1.8]	2309	410929,33	2210329,05
[1.8]	2310	410928,98	2210329,14
[1.8]	2311	410922,37	2210347,77
[1.8]	2312	410923,39	2210348,14
[1.8]	2313	410916,75	2210365,28
[1.8]	2314	410911,36	2210377,47
[1.8]	2315	410910,31	2210383,19
[1.8]	2316	410910,9	2210384,23
[1.8]	2317	410910,69	2210386
[1.8]	2318	410922,45	2210401,97
[1.8]	2319	410925,89	2210406,56
[1.8]	2320	410930,04	2210412,43
[1.8]	2321	410945,3	2210428,06
[1.8]	2322	410947,61	2210430,16
[1.8]	2323	410948,45	2210430,91
[1.8]	3081	410946,92	2210432,38
[1.8]	3080	410949,16	2210434,81
[1.8]	2324	410950,69	2210433,34
[1.8]	2325	410952,39	2210433,29
[1.8]	2326	410955,14	2210432,73
[1.8]	2327	410957,43	2210430,96
[1.8]	2328	410960,45	2210421,68
[1.8]	2329	410965,02	2210408,48
[1.8]	2330	410965,4	2210408,61
[1.8]	2331	410972,01	2210389,85
[1.8]	2332	410971,57	2210389,66
[1.8]	2333	410971,75	2210389,14
[1.8]	2334	410978,46	2210370,92
[1.8]	2335	410978,78	2210371,06
[1.8]	2336	410985,75	2210353,11
[1.8]	2337	410992,56	2210333,66
Изм. Лист № докум. Подпись Дата			
023-30-ППиМТ			Лист 125

[1.8]	2338	410997,22	2210320,47		
[1.8]	2339	410999,22	2210314,78		
[1.8]	2340	410999,41	2210314,86		
[1.8]	2341	411006,25	2210295,98		
[1.8]	2342	411005,95	2210295,85		
[1.8]	2343	411009,04	2210287,74		
[1.8]	2344	411013,18	2210276,76		
[1.8]	2345	411013,27	2210276,79		
[1.8]	2346	411019,97	2210258,28		
[1.8]	2347	411019,53	2210258,1		
[1.8]	2348	411021,11	2210253,46		
[1.8]	2349	411021,32	2210253,53		
[1.8]	2350	411026,52	2210239,07		
[1.8]	2351	411033,07	2210220,41		
[1.8]	2352	411040,33	2210201,2		
[1.8]	2353	411047,07	2210182,63		
[1.8]	2354	411053,56	2210164,44		
[1.8]	2355	411059,09	2210149,11		
[1.8]	2356	411060,64	2210144,69		
[1.8]	2357	411058,24	2210141,92		
[1.8]	2271	411042,32	2210125,42		
Внутренний контур 9					
[1.9]	2358	410984,56	2210497,17		
[1.9]	2359	410983,98	2210496,35		
[1.9]	2360	410983,45	2210495,63		
[1.9]	2361	410970,7	2210478,89		
[1.9]	2362	410958,82	2210462,9		
[1.9]	2363	410946,79	2210446,26		
[1.9]	2364	410940,37	2210437,7		
[1.9]	2365	410936,31	2210432,26		
[1.9]	2366	410935,08	2210430,77		
[1.9]	2367	410935,72	2210430		
[1.9]	2368	410925,37	2210417,68		
[1.9]	2369	410923,13	2210415,08		
[1.9]	2370	410923,08	2210414,33		
[1.9]	2371	410917,85	2210407,11		
[1.9]	2372	410911,34	2210398,13		
[1.9]	2373	410899,43	2210382,54		
[1.9]	2374	410887,49	2210366,43		
[1.9]	2375	410876,06	2210350,06		
[1.9]	2376	410872,27	2210345,29		
[1.9]	2377	410862,92	2210335,72		
[1.9]	2378	410849,81	2210347,25		
[1.9]	2379	410840,98	2210355,76		
[1.9]	2380	410840,25	2210356,72		
023-30-ППиМТ					
Изм.	Лист	№ докум.	Подпись	Дата	Лист
					126

[1.9]	2381	410818,59	2210377,43		
[1.9]	2382	410825,31	2210385,06		
[1.9]	2383	410832,06	2210392,49		
[1.9]	2384	410837,46	2210399,26		
[1.9]	2385	410836,5	2210400,26		
[1.9]	2386	410843,94	2210409,04		
[1.9]	2387	410854,41	2210423,43		
[1.9]	2388	410858,29	2210428,77		
[1.9]	2389	410866,97	2210440,7		
[1.9]	2390	410865,88	2210441,76		
[1.9]	2391	410877,86	2210458,11		
[1.9]	2392	410879	2210456,99		
[1.9]	2393	410883,33	2210462,99		
[1.9]	2394	410887,49	2210468,77		
[1.9]	2395	410890,53	2210473,2		
[1.9]	2396	410890,27	2210473,48		
[1.9]	2397	410900,93	2210488,07		
[1.9]	2398	410901,47	2210487,61		
[1.9]	2399	410904,21	2210491,29		
[1.9]	2400	410912,25	2210502,2		
[1.9]	2401	410914,47	2210505,2		
[1.9]	2402	410914,07	2210505,59		
[1.9]	2403	410922,06	2210515,97		
[1.9]	2404	410927,95	2210523,74		
[1.9]	2405	410933,45	2210531,32		
[1.9]	2406	410938,02	2210537,61		
[1.9]	2407	410949,42	2210553,37		
[1.9]	2408	410949,9	2210553,31		
[1.9]	2409	410972,15	2210533,39		
[1.9]	2410	410975	2210530,83		
[1.9]	2411	410981,61	2210524,78		
[1.9]	2412	410995,24	2210512,35		
[1.9]	2358	410984,56	2210497,17		
Каталог координат земельного участка ЗУ49, предназначенного для размещения трансформаторной подстанции					
№ характерной точки		X	Y		
1		410949,16	2210434,81		
2		410946,92	2210432,38		
3		410948,45	2210430,91		
4		410950,69	2210433,34		
1		410949,16	2210434,81		
023-30-ППиМТ					
Изм.	Лист	№ докум.	Подпись	Дата	Лист
					127

Примечания:  
 1. При размещении застройки на территории образуемых земельных участков с условными номерами ЗУ 7,8,9,15,16, необходима разработка документации по планировке территории на элемент планировочной структуры, в границах которого находится образуемый земельный участок, в целях обеспечения проектируемой территории расчетными показателями минимально допустимого уровня обеспеченности объектами социальной, коммунальной и транспортной инфраструктур и расчетными показателями максимально допустимого уровня территориальной доступности указанных объектов для населения в соответствии с требованиями Местных нормативов градостроительного проектирования муниципального образования «Город Батайск» и Правил землепользования и застройки муниципального образования «Город Батайск» Ростовской области.

023-30-ППиМТ					
Изм.	Лист	№ докум.	Подпись	Дата	Лист
					128

**АДМИНИСТРАЦИЯ ГОРОДА БАТАЙСКА**  
**ПОСТАНОВЛЕНИЕ**  
**от 06.05.2024 № 1312**  
**г. Батайск**

**О введении временного ограничения движения транспортных средств  
 в дни поминальных дней**

В соответствии с подпунктом 5 пункта 1 статьи 16 Федерального закона от 06.10.2003 № 131-ФЗ «Об общих принципах организации местного самоуправления в Российской Федерации», статьей 30 Федерального закона от 08.11.2007 № 257-ФЗ «Об автомобильных дорогах и дорожной деятельности в Российской Федерации и внесении изменений в отдельные законодательные акты Российской Федерации», главой 6 Постановления Правительства Ростовской области от 26.07.2012 № 686 «Об утверждении Порядка осуществления временных ограничений или прекращения движения транспортных средств по автомобильным дорогам общего пользования регионального или межмуниципального значения», а также по автомобильным дорогам местного значения», Уставом муниципального образования «Город Батайск», в целях обеспечения общественного порядка, безопасности дорожного движения, руководствуясь Уставом муниципального образования «Город Батайск», Администрация города Батайска **постановляет:**

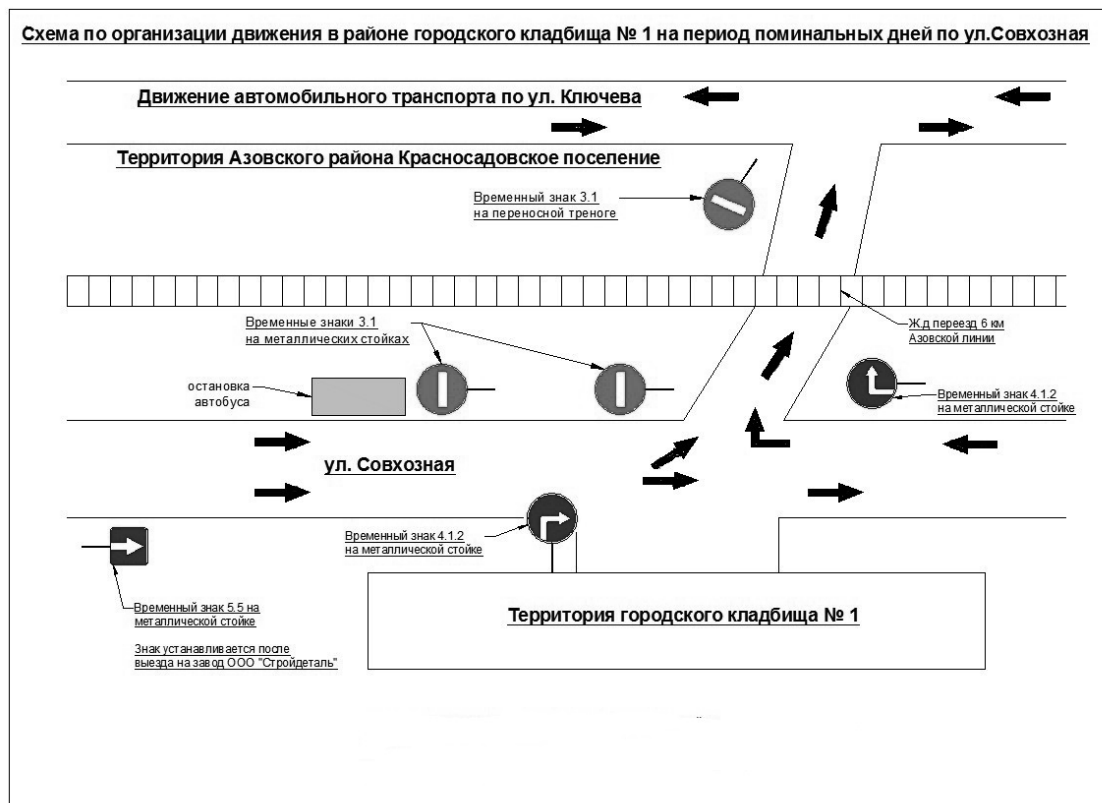
1. Ввести временное ограничение движения транспортных средств по улице Совхозной от дома № 8 до общественного городского кладбища «Красный Сад» в дни поминальных дней с 06.00 часов 12.05.2024 до 18.00 часов 13.05.2024.
2. Утвердить временную схему организации дорожного движения по улице Совхозной от дома № 8 до общественного городского кладбища «Красный Сад» согласно приложению.
3. Управлению жилищно-коммунального хозяйства города Батайска установить дорожные знаки в соответствии со схемой организации дорожного движения.
4. Копию настоящего постановления направить в ОГИБДД ОМВД России по городу Батайску.
5. Настоящее постановление подлежит размещению на официальном сайте Администрации города Батайска в информационно-телекоммуникационной сети «Интернет» и в средствах массовой информации.
6. Контроль за выполнением настоящего постановления возложить на заместителя главы Администрации города Батайска по жилищно-коммунальному хозяйству Калганова С.В.

Глава Администрации  
города Батайска

Р.П. Волошин

Постановление вносит  
Управление жилищно-коммунального  
хозяйства города Батайска

Приложение  
к постановлению Администрации  
города Батайска  
от 06.05.2024 № 1312



Начальник общего отдела  
Администрации города Батайска

В.С. Мирошникова

**АДМИНИСТРАЦИЯ ГОРОДА БАТАЙСКА**  
**ПОСТАНОВЛЕНИЕ**  
**от 06.05.2024 № 1321**  
**г. Батайск**

**О внесении изменений в постановление**  
**Администрации города Батайска от 21.04.2021 № 796 «О порядке сбора и обмена**  
**информацией в области защиты населения и территорий от чрезвычайных ситуаций**  
**природного и техногенного характера на территории города Батайска»**

В соответствии с Федеральным законом от 21.12.1994 № 68-ФЗ «О защите населения и территорий от чрезвычайных ситуаций природного и техногенного характера», руководствуясь Уставом муниципального образования «Город Батайск», Администрация города Батайска постановляет:

1. Внести изменения в постановление Администрации города Батайска от 21.04.2021 № 796 «О порядке сбора и обмена информацией в области защиты населения и территорий от чрезвычайных ситуаций природного и техногенного характера на территории города Батайска», согласно приложению.
2. Настоящее постановление вступает в силу со дня его официального опубликования.
3. Контроль за исполнением настоящего постановления возложить на заместителя главы Администрации города Батайска по внутренней политике Ермилову Т.Г.

Глава Администрации  
города Батайска

Р.П. Волошин

Постановление вносит  
МБУ «Управление гражданской  
защиты города Батайска»

Приложение  
к постановлению  
Администрации  
города Батайска  
от 06.05.2024 № 1321

**ИЗМЕНЕНИЯ,**  
**вносимые в постановление Администрации города Батайска от 21.04.2021 № 796**  
**«О порядке сбора и обмена информацией в области защиты населения и территорий**  
**от чрезвычайных ситуаций природного и техногенного характера на территории города Батайска»**

Пункт 4 приложения изложить в следующей редакции:

«4. В зависимости от назначения информация подразделяется на оперативную (первичную, формализованную) и плановую (текущую).

4.1. Оперативная информация предназначена для оповещения всех заинтересованных органов управления МЗ ТП РСЧС и организаций независимо от организационно-правовых форм и форм собственности (далее - организации), в полномочия которых входит решение вопросов в области защиты населения и территорий от чрезвычайных ситуаций природного и техногенного характера (далее - органы управления), и населения об угрозе возникновения или возникновении чрезвычайных ситуаций природного и техногенного характера (далее - ЧС), оценке вероятных масштабов аварий, происшествий и ЧС, а также принятии необходимых мер по ликвидации их последствий.

Оперативную информацию составляют сведения о факте (угрозе) и основных параметрах аварий, происшествий и ЧС, о первоочередных мерах по защите населения и территорий, задействованных силах и средствах, о ходе и завершении аварийно-спасательных и других неотложных работ.

Ответственными за сбор, обработку и передачу оперативной информации на территории города Батайск являются:

единая дежурно-диспетчерская служба -112 (далее – ЕДДС-112).

дежурно-диспетчерские (дежурные, аварийно-диспетчерские) службы организаций (объектов).

4.2. Обмен оперативной информацией осуществляется:

на региональном уровне – через центр управления в кризисных ситуациях Главного управления Министерства Российской Федерации по делам гражданской обороны, чрезвычайным ситуациям и ликвидации последствий стихийных бедствий по Ростовской области (далее – Главное управление МЧС России по Ростовской области), ситуационно-аналитический центр Правительства Ростовской области, государственное казенное учреждение Ростовской области «Центр информационного обеспечения безопасности населения Ростовской области», дежурно-диспетчерские службы органов исполнительной власти Ростовской области и территориальных органов федеральных органов исполнительной власти;

на местном уровне – через единую дежурно-диспетчерскую службу-112 города Батайска;

на объектовом уровне – через дежурно-диспетчерские службы организаций (объектов) на территории города Батайска.»

Начальник общего отдела  
Администрации города Батайска

В.С. Мирошникова

**АДМИНИСТРАЦИЯ ГОРОДА БАТАЙСКА**  
**ПОСТАНОВЛЕНИЕ**  
**от 06.05.2024 № 1322**  
**г. Батайск**

**О внесении изменений в постановление Администрации города Батайска от 14.08.2019 № 1383 «О муниципальном звене территориальной подсистемы единой государственной системы предупреждения и ликвидации чрезвычайных ситуаций муниципального образования «Город Батайск»**

В соответствии с Федеральным законом от 30.01.2024 № 5-ФЗ «О внесении изменений в Федеральный закон «О защите населения и территорий от чрезвычайных ситуаций природного и техногенного характера», постановлением Правительства Российской Федерации от 30.12.2003 № 794 «О единой государственной системе предупреждения и ликвидации чрезвычайных ситуаций», руководствуясь Уставом муниципального образования «Город Батайск», Администрация города Батайска постановляет:

1. Внести в постановление Администрации города Батайска от 14.08.2019 № 1383 «О муниципальном звене территориальной подсистемы единой государственной системы предупреждения и ликвидации чрезвычайных ситуаций муниципального образования «Город Батайск» изменения, согласно приложению к настоящему постановлению.

2. Настоящее постановление вступает в силу со дня его официального опубликования, но не ранее 29.06.2024.

3. Контроль за выполнением настоящего постановления возложить на заместителя главы Администрации города Батайска по внутренней политике Ермилову Т.Г.

Глава Администрации  
города Батайска  
Постановление вносит  
МБУ «Управление гражданской  
защиты города Батайска»

Р.П. Волошин

Приложение к постановлению  
Администрации города Батайска  
от 06.05.2024 № 1322

**ИЗМЕНЕНИЯ,**

**вносимые в постановление Администрации города Батайска от 14.08.2019 № 1383**  
**«О муниципальном звене территориальной подсистемы единой государственной системы предупреждения и ликвидации чрезвычайных ситуаций муниципального образования «Город Батайск»**

1. Пункт 18 Положения № 1 дополнить абзацем следующего содержания:

«Резервы финансовых и материальных ресурсов, за исключением государственного материального резерва, могут использоваться при введении режима повышенной готовности в случае, если это предусмотрено порядком создания и использования резервов.»

2. Абзац шестой пункта 22 приложения № 1 изложить в следующей редакции:

«Мероприятия, направленные на предупреждение чрезвычайных ситуаций, а также на максимально возможное снижение размеров ущерба и потерь в случае их возникновения, проводятся в режимах повседневной деятельности и повышенной готовности.»

Начальник общего отдела  
Администрации города Батайска

В.С. Мирошникова

**АДМИНИСТРАЦИЯ ГОРОДА БАТАЙСКА**  
**ПОСТАНОВЛЕНИЕ**  
**от 06.05.2024 № 1323**  
**г. Батайск**

**О внесении изменений в постановление Администрации города Батайска от 20.10.2021 № 2176 «О порядке создания, хранения, использования и восполнения резерва материальных ресурсов для ликвидации чрезвычайных ситуаций муниципального характера на территории города Батайска»**

В соответствии с Федеральным законом от 30.01.2024 № 5-ФЗ «О внесении изменений в Федеральный закон «О защите населения и территорий от чрезвычайных ситуаций природного и техногенного характера», руководствуясь Уставом муниципального образования «Город Батайск», Администрация города Батайска постановляет:

1. Внести изменения в постановление Администрации города Батайска от 20.10.2021 № 2176 «О порядке создания, хранения, использования и восполнения резерва материальных ресурсов для ликвидации чрезвычайных ситуаций муниципального характера на территории города Батайска», согласно приложению.

2. Настоящее постановление вступает в силу со дня его официального опубликования, но не ранее 29.06.2024.

3. Контроль за исполнением настоящего постановления возложить на заместителя главы Администрации города Батайска по внутренней политике Ермилову Т.Г.

Глава Администрации  
города Батайска  
Постановление вносит  
МБУ «Управление гражданской  
защиты города Батайска»

Р.П. Волошин

**ИЗМЕНЕНИЯ,  
вносимые в постановление Администрации города Батайска от 20.10.2021  
№ 2176 «О порядке создания, хранения, использования и восполнения резерва материальных ресурсов  
для ликвидации чрезвычайных ситуаций муниципального характера на территории города Батайска»**

1. В приложении № 1 к постановлению абзац первый пункта 1.2 изложить в следующей редакции:

«1.2. Резерв создается заблаговременно в целях экстренного привлечения необходимых средств для ликвидации чрезвычайных ситуаций, в том числе для организации первоочередного жизнеобеспечения пострадавшего населения, развертывания и содержания временных пунктов размещения и питания пострадавших граждан, оказания им помощи, обеспечения аварийно-спасательных и аварийно-восстановительных работ в случае возникновения чрезвычайных ситуаций, оснащения аварийно-спасательных формирований при проведении аварийно-спасательных и других неотложных работ. Резерв материальных ресурсов может быть использован при введении для органов управления и сил муниципального звена территориальной подсистемы единой государственной системы предупреждения и ликвидации чрезвычайных ситуаций режим функционирования «Повышенная готовность».

2. В приложении № 1 к постановлению пункт 4.1 изложить в следующей редакции:

«4.1. Выпуск материальных ресурсов из резерва осуществляется для предупреждения и ликвидации последствий чрезвычайных ситуаций по решению комиссии по предупреждению и ликвидации чрезвычайных ситуаций и обеспечению пожарной безопасности города Батайска и оформляется правовым актом Администрации города Батайска».

Начальник общего отдела  
Администрации города Батайска

В.С. Мирошникова

**АДМИНИСТРАЦИЯ ГОРОДА БАТАЙСКА  
ПОСТАНОВЛЕНИЕ  
от 06.05.2024 № 1324  
г. Батайск**

**О внесении изменений в постановление  
Администрации города Батайска от 17.06.2020 № 997  
«Об утверждении Реестра муниципальных услуг, предоставляемых на территории  
муниципального образования «Город Батайск»**

В соответствии со статьей 11 Федерального закона от 27.07.2010 № 210-ФЗ «Об организации предоставления государственных и муниципальных услуг», постановлением Администрации города Батайска от 30.04.2020 № 766 «Об утверждении Порядка формирования и ведения Реестра муниципальных услуг города Батайска», руководствуясь Уставом муниципального образования «Город Батайск», Администрация города Батайска постановляет:

1. Внести изменение в постановление Администрации города Батайска от 17.06.2020 № 997 «Об утверждении Реестра муниципальных услуг, предоставляемых на территории муниципального образования «Город Батайск» согласно приложению к настоящему постановлению.
2. Настоящее постановление вступает в силу со дня его официального опубликования.
3. Настоящее постановление подлежит включению в регистр муниципальных нормативных правовых актов Ростовской области.
4. Контроль за исполнением настоящего постановления возложить на управляющего делами Администрации города Батайска Ерохину Л.И.

Глава Администрации  
города Батайска

Р.П. Волошин

Постановление вносит  
отдел информационно-коммуникационных  
технологий Администрации города Батайска

**ИЗМЕНЕНИЯ,  
вносимые в постановление Администрации города Батайска от 17.06.2020 № 997  
«Об утверждении Реестра муниципальных услуг, предоставляемых на территории  
муниципального образования «Город Батайск»**

1. Подпункт 1.11. Пункта «1. Управление по архитектуре и градостроительству города Батайска» Раздела «I. ПЕРЕЧЕНЬ муниципальных услуг, предоставляемых структурными подразделениями отраслевыми (функциональными) органами Администрации города Батайска, муниципальными учреждениями города Батайска» изложить в следующей редакции:

№ п./п	Наименование муниципальной услуги	Реквизиты правового акта в соответствии, с которым предоставляется муниципальная услуга	Получатель муниципальной услуги	Условия предоставления муниципальной услуги (платная/бесплатная)	Результат предоставления муниципальной услуги
1. Управление по архитектуре и градостроительству города Батайска					
1.11.	Согласование проектных решений по отделке фасадов (паспортов цветовых решений фасадов) при ремонте зданий, сооружений и временных объектов	Федеральный закон от 06.10.2003 № 131-ФЗ «Об общих принципах организации местного самоуправления в РФ»; Областной закон от 25.10.2002 № 273-ЗС «Об административных правонарушениях»	Физические или юридические лица	Бесплатная	Согласованное проектное решение по отделке фасадов (паспорта цветового решения фасада) при ремонте зданий, сооружений и временных объектов / отказ в предоставлении услуги

2. Подпункт 3.4. Пункта «3. Управление социальной защиты населения города Батайска» Раздела «I. ПЕРЕЧЕНЬ муниципальных услуг, предоставляемых структурными подразделениями отраслевыми (функциональными) органами Администрации города Батайска, муниципальными учреждениями города Батайска» изложить в следующей редакции:

№ п./п	Наименование муниципальной услуги	Реквизиты правового акта в соответствии, с которым предоставляется муниципальная услуга	Получатель муниципальной услуги	Условия предоставления муниципальной услуги (платная/бесплатная)	Результат предоставления муниципальной услуги
3. Управление социальной защиты населения города Батайска					
3.4.	Назначение государственной пенсии за выслугу лет лицам, замещавшим муниципальные должности и должности муниципальной службы	Федеральный закон от 02.03.2007 № 25-ФЗ «О муниципальной службе в Российской Федерации»	Физические лица	Бесплатная	Назначение государственной пенсии за выслугу лет лицам, замещавшим муниципальные должности в городе Батайске и должности муниципальной службы муниципального образования «Город Батайск» / отказ в предоставлении услуги

3. Подпункт 4.6. Пункта «4. Управление жилищно-коммунального хозяйства города Батайска» Раздела «I. ПЕРЕЧЕНЬ муниципальных услуг, предоставляемых структурными подразделениями отраслевыми (функциональными) органами Администрации города Батайска, муниципальными учреждениями города Батайска» изложить в следующей редакции:

№ п./п	Наименование муниципальной услуги	Реквизиты правового акта в соответствии, с которым предоставляется муниципальная услуга	Получатель муниципальной услуги	Условия предоставления муниципальной услуги (платная/бесплатная)	Результат предоставления муниципальной услуги
4. Управление жилищно-коммунального хозяйства города Батайска					
4.6.	Признание помещения жилым помещением, жилого помещения непригодным для проживания и многоквартирного дома аварийным и подлежащим сносу или реконструкции	Постановление Правительства РФ от 28.01.2006 №47 «Об утверждении положения о признании помещения жилым помещением, жилого помещения непригодным для проживания и многоквартирного дома аварийным и подлежащим сносу или реконструкции»	Физические и юридические лица	Бесплатная	Решение о признании помещения жилым помещением, жилого помещения непригодным для проживания и многоквартирного дома аварийным и подлежащим сносу или реконструкции / отказ в предоставлении услуги

4. Подпункт 4.9. Пункта «4. Управление жилищно-коммунального хозяйства города Батайска» Раздела «I. ПЕРЕЧЕНЬ муниципальных услуг, предоставляемых структурными подразделениями отраслевыми (функциональными) органами Администрации города Батайска, муниципальными учреждениями города Батайска» изложить в следующей редакции:

№ п./п	Наименование муниципальной услуги	Реквизиты правового акта в соответствии, с которым предоставляется муниципальная услуга	Получатель муниципальной услуги	Условия предоставления муниципальной услуги (платная/бесплатная)	Результат предоставления муниципальной услуги
4. Управление жилищно-коммунального хозяйства города Батайска					
4.9.	Передача в собственность граждан занимаемых ими жилых помещений жилищного фонда (приватизация жилищного фонда)	«Жилищный кодекс РФ» от 29.12.2004 № 188-ФЗ (ст. 60,61, 93-96); Закон РФ от 04.07.1991 № 1541-1 «О приватизации жилищного фонда в Российской Федерации»	Физические и юридические лица	Бесплатная	Решение о приватизации жилищного фонда / отказ в предоставлении услуги

5. Подпункт 13.5. Пункта «13. Комитет по управлению имуществом города Батайска» Раздела «I. ПЕРЕЧЕНЬ муниципальных услуг, предоставляемых структурными подразделениями отраслевыми (функциональными) органами Администрации города Батайска, муниципальными учреждениями города Батайска» изложить в следующей редакции:

№ п./п	Наименование муниципальной услуги	Реквизиты правового акта в соответствии, с которым предоставляется муниципальная услуга	Получатель муниципальной услуги	Условия предоставления муниципальной услуги (платная/бесплатная)	Результат предоставления муниципальной услуги
13. Комитет по управлению имуществом города Батайска					
13.5	Прекращение права постоянного (бессрочного) пользования земельным участком и пожизненного наследуемого владения земельным участком при отказе землепользователя, землевладельца от принадлежащего им права на земельный участок	Земельный Кодекс РФ от 25.10.2001 № 136-ФЗ (ст.53)	Физические и юридические лица	Бесплатная	Постановлении Администрации города Батайска о прекращении права постоянного (бессрочного) пользования земельным участком или права пожизненного наследуемого владения земельным участком / отказ в предоставлении услуги

6. Подпункт 13.19. Пункта «13. Комитет по управлению имуществом города Батайска» Раздела «I. ПЕРЕЧЕНЬ муниципальных услуг, предоставляемых структурными подразделениями отраслевыми (функциональными) органами Администрации города Батайска, муниципальными учреждениями города Батайска» изложить в следующей редакции:

№ п./п	Наименование муниципальной услуги	Реквизиты правового акта в соответствии, с которым предоставляется муниципальная услуга	Получатель муниципальной услуги	Условия предоставления муниципальной услуги (платная/бесплатная)	Результат предоставления муниципальной услуги
13. Комитет по управлению имуществом города Батайска					
13.19	Предоставление земельного участка, находящегося в государственной или муниципальной собственности, гражданину или юридическому лицу в собственность бесплатно	Предоставление земельного участка, находящегося в государственной или муниципальной собственности, гражданину или юридическому лицу в собственность бесплатно Земельный кодекс РФ (ст. 39.5, 39.14, 39.17); Федеральный закон от 25.10.2001 № 137-ФЗ «О введении в действие Земельного Кодекса» (статья 3); Постановление Правительства Российской Федерации от 30.04.2014 № 403 «Об исчерпывающем перечне процедур в сфере жилищного строительства»; Приказ Росреестра от 02.09.2020 № П/0321; Областной закон от 22.07.2003 № 19-ЗС «О регулировании земельных отношений в Ростовской области»	Физические и юридические лица	Бесплатная	Постановление о предоставлении земельного участка в собственность бесплатно / отказ в предоставлении услуги

7. Подпункт 13.28. Пункта «13. Комитет по управлению имуществом города Батайска» Раздела «I. ПЕРЕЧЕНЬ муниципальных услуг, предоставляемых структурными подразделениями отраслевыми (функциональными) органами Администрации города Батайска, муниципальными учреждениями города Батайска» изложить в следующей редакции:

№ п./п	Наименование муниципальной услуги	Реквизиты правового акта в соответствии, с которым предоставляется муниципальная услуга	Получатель муниципальной услуги	Условия предоставления муниципальной услуги (платная/бесплатная)	Результат предоставления муниципальной услуги
--------	-----------------------------------	---	---------------------------------	--	---



## 13. Комитет по управлению имуществом города Батайска

13.28	Установление сервитута в отношении земельного участка, находящегося в муниципальной собственности	Земельный кодекс Российской Федерации от 25.10.2001 № 136-ФЗ (Глава V.3)	Физические и юридические лица	Бесплатная	Подготовка, подписание, вручение (выдача) соглашения об установлении сервитута в отношении земельного участка, находящегося в муниципальной собственности, или государственная собственность на которые не разграничена / отказ в предоставлении услуги
-------	---	--	-------------------------------	------------	---

Начальник общего отдела  
Администрации города Батайска

В.С. Мирошникова

**АДМИНИСТРАЦИЯ ГОРОДА БАТАЙСКА**  
**ПОСТАНОВЛЕНИЕ**  
**от 06.05.2024 № 1325**  
**г. Батайск**

**О внесении изменений в постановление Администрации города Батайска от 29.05.2023 № 1432 «О порядке создания, использования и восполнения финансового резерва для ликвидации чрезвычайных ситуаций на территории города Батайска»**

В соответствии с Федеральным законом от 30.01.2024 № 5-ФЗ "О внесении изменений в Федеральный закон "О защите населения и территорий от чрезвычайных ситуаций природного и техногенного характера", руководствуясь Уставом муниципального образования «Город Батайск», Администрация города Батайска постановляет:

1. Внести изменения в постановление Администрации города Батайска от 29.05.2023 № 1432 «О порядке создания, использования и восполнения финансового резерва для ликвидации чрезвычайных ситуаций на территории города Батайска», согласно приложению.
2. Настоящее постановление вступает в силу со дня его официального опубликования, но не ранее 29.06.2024.
3. Контроль за исполнением настоящего постановления возложить на заместителя главы Администрации города Батайска по внутренней политике Ермилову Т.Г.

Глава Администрации  
города Батайска

Р.П. Волошин

Постановление вносит  
МБУ «Управление гражданской  
защиты города Батайска»

Приложение  
к постановлению  
Администрации  
города Батайска  
от 06.05.2024 № 1325

**ИЗМЕНЕНИЯ,**  
**вносимые в постановление Администрации**  
**города Батайска от 29.05.2023 № 1432 «О порядке создания, использования и восполнения**  
**финансового резерва для ликвидации чрезвычайных ситуаций на территории города Батайска»**

1. Пункт 1 Приложения дополнить следующим абзацем:  
«Финансовый резерв может быть использован при введении для органов управления и сил муниципального звена территориальной подсистемы единой государственной системы предупреждения и ликвидации чрезвычайных ситуаций режим функционирования «Повышенная готовность.».
2. Пункт 2 Приложения изложить в следующей редакции:  
«2. Основанием для выделения бюджетных ассигнований из резервного фонда на финансовое обеспечение мер при угрозе и (или) возникновении чрезвычайной ситуации является постановление Администрации города Батайска, в котором указываются получатель средств, общая сумма выделяемых бюджетных ассигнований с их распределением по мероприятиям и объектам.».
3. Пункт 3 Приложения изложить в следующей редакции:  
«3. Использование средств резервного фонда Администрации города Батайска, предусмотренных на мероприятия по предупреждению и ликвидации чрезвычайных ситуаций, на другие цели не допускается.».

Начальник общего отдела  
Администрации города Батайска

В.С. Мирошникова





Газета «Батайск официальный» зарегистрирована управлением по Южному Федеральному округу Федеральной службы по надзору за соблюдением законодательства в сфере массовых коммуникаций и охране культурного наследия.

**Главный редактор**  
**Толкачев Н.С.**

**0+**

Свидетельство ПИ № ФС 10-5935 от 27 мая 2005 г.

Учредитель - Администрация г. Батайска.

Адрес редакции и издателя: 346880, г. Батайск, пл. Ленина, 3. Тираж 500 экз. Объем 124 полосы.

Газета распространяется бесплатно.

Отпечатано: ООО «Смарт Медиа», 344002,

г. Ростов-на-Дону, ул. Донская, д. 12, офис 5-6.

Дата выхода в свет: 08.05.2024 г.