

№ п/п	Условный номер объекта	Адресные ориентиры объекта	Кадастровый номер земельного участка	Вид объекта	Площадь места размещения объекта, квадратных метров
1	2	3	4	5	6
16	1Г16	на расстоянии 15,5 м северо-западнее от земельного участка по ул. Коваливского, 74	61:46:0011602:3У1	гараж	18

Графическое изображение места (мест) размещения объекта (объектов)



Лист №: 1

Масштаб: 1:500

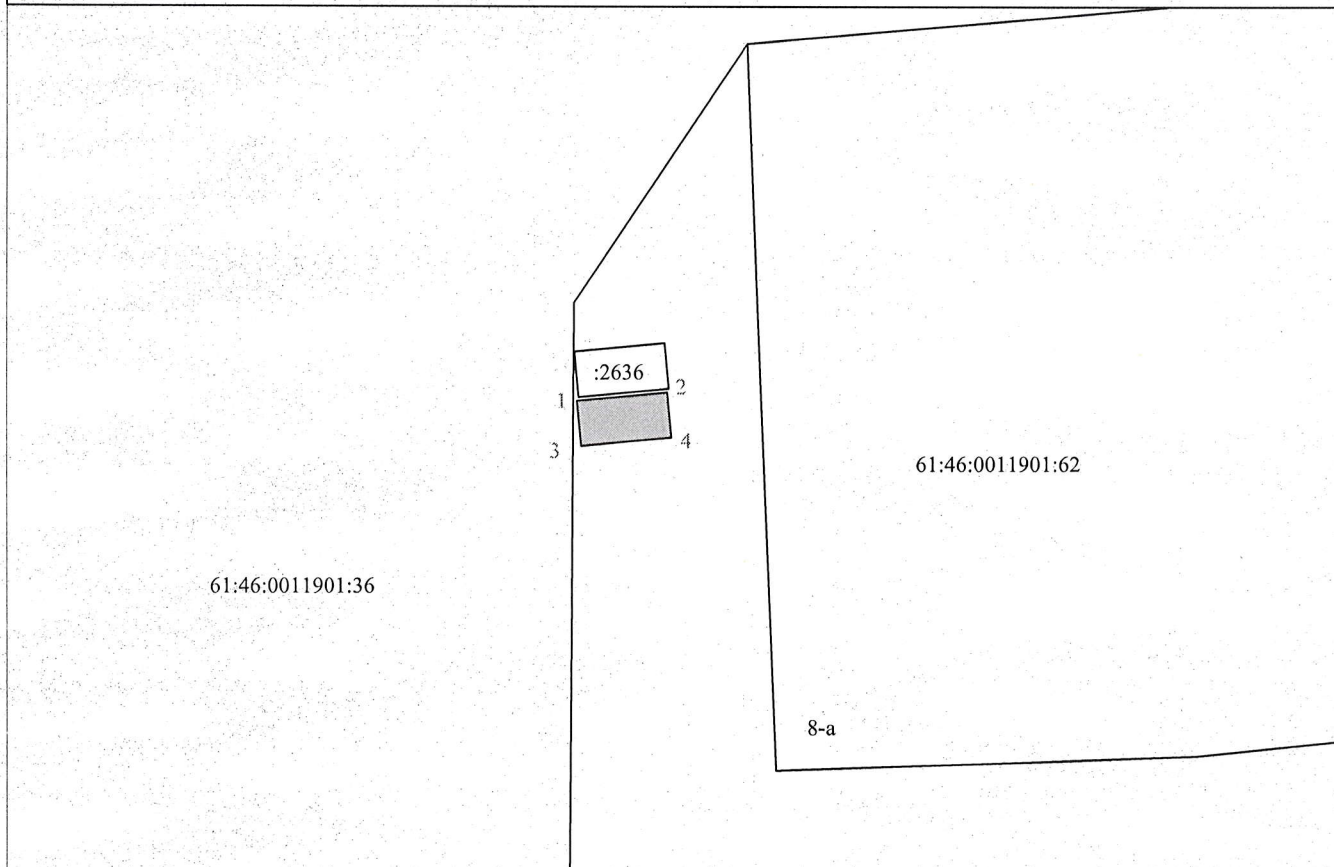
Условные обозначения:

Условный номер объекта:

Обозначение характерных точек границ	Координаты	
	X	Y
1	2	3
1	411696,74	2205850,73
2	411697,61	2205856,31
3	411694,51	2205856,70
4	411693,64	2205851,12

№ п/п	Условный номер объекта	Адресные ориентиры объекта	Кадастровый номер земельного участка	Вид объекта	Площадь места размещения объекта, квадратных метров
1	2	3	4	5	6
17	1 Г17	Ростовская область, г. Батайск, на расстоянии 1 м севернее и 10 м западнее жилого дома 8а в Северном массиве	61:46:0010901:1647	гараж	18

Графическое изображение места (мест) размещения объекта (объектов)



Лист №: 1

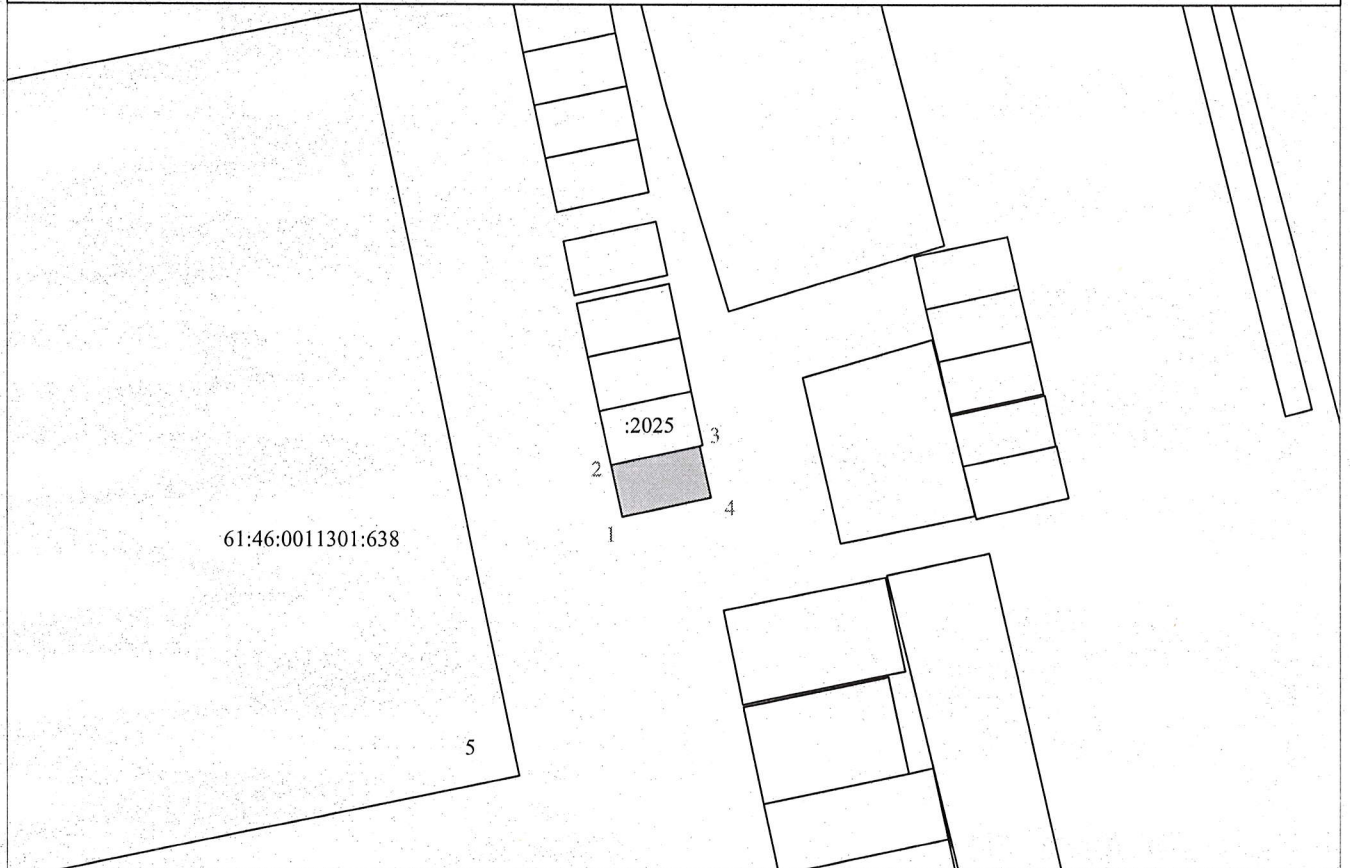
Масштаб: 1:500

Условные обозначения:

Условный номер объекта:		
Обозначение характерных точек границ	Координаты	
	X	Y
1	2	3
1	414266,58	2205696,07
2	414267,13	2205702,05
3	414264,14	2205702,32
4	414263,60	2205696,35

№ п/п	Условный номер объекта	Адресные ориентиры объекта	Кадастровый номер земельного участка	Вид объекта	Площадь места размещения объекта, квадратных метров
1	2	3	4	5	6
18	1 Г18	Ростовская обл, г Батайск, расположенного на расстоянии 11,0 м с восточной стороны земельного участка по адресу: пл Ленина, 5	61:46:0011301:2004	гараж	21

Графическое изображение места (мест) размещения объекта (объектов)



Лист №: 1

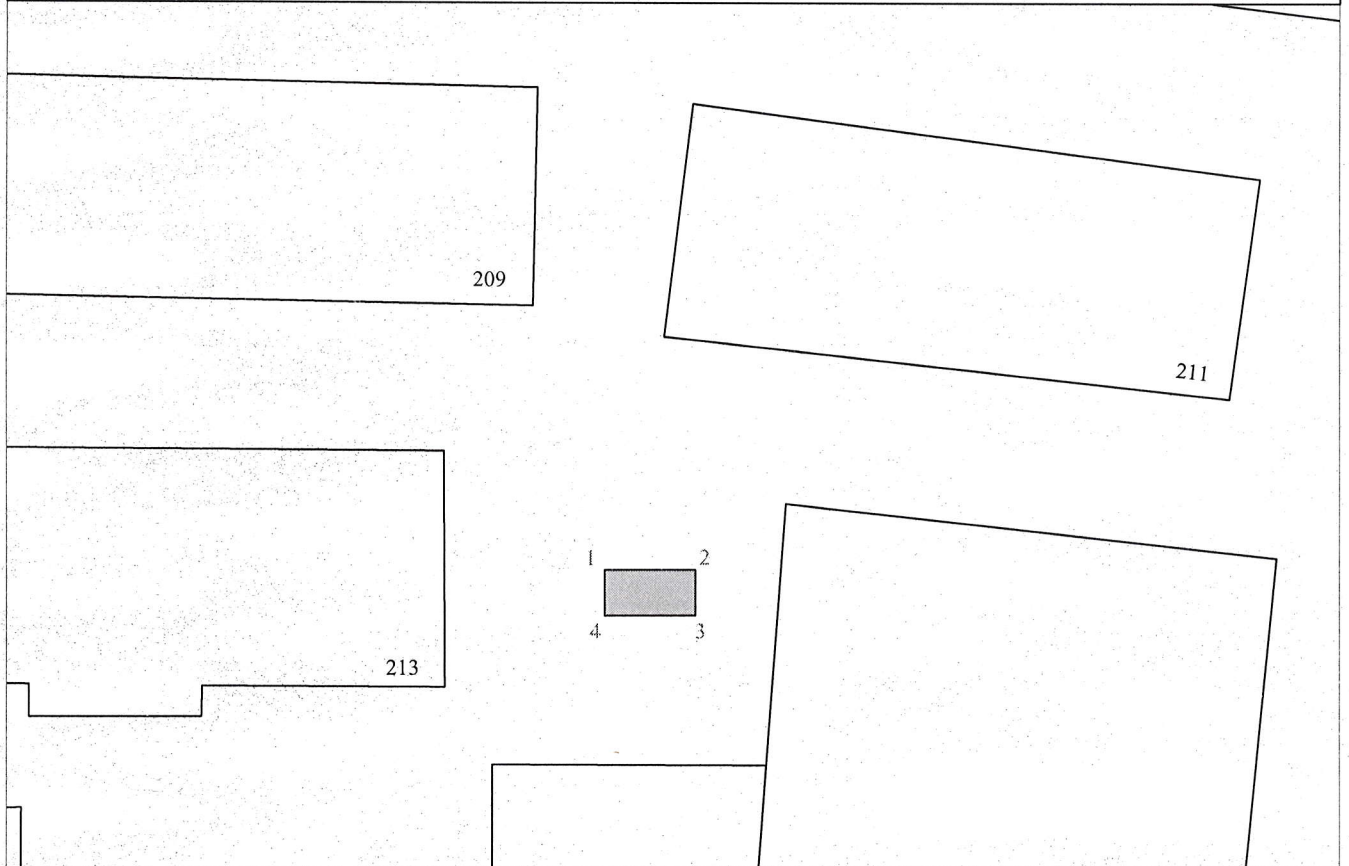
Масштаб: 1:500

Условные обозначения:

Условный номер объекта:		
Обозначение характерных точек границ	Координаты	
	X	Y
1	2	3
1	412427,77	2206296,07
2	412431,19	2206295,32
3	412432,43	2206301,19
4	412429,01	2206301,94

№ п/п	Условный номер объекта	Адресные ориентиры объекта	Кадастровый номер земельного участка	Вид объекта	Площадь места размещения объекта, квадратных метров
1	2	3	4	5	6
19	1 Г19	Ростовская обл., г. Батайск, на расстоянии 11.8 м восточнее жилого дома № 213 по ул. Ленина	61:46:0012104:982	гараж	18

Графическое изображение места (мест) размещения объекта (объектов)



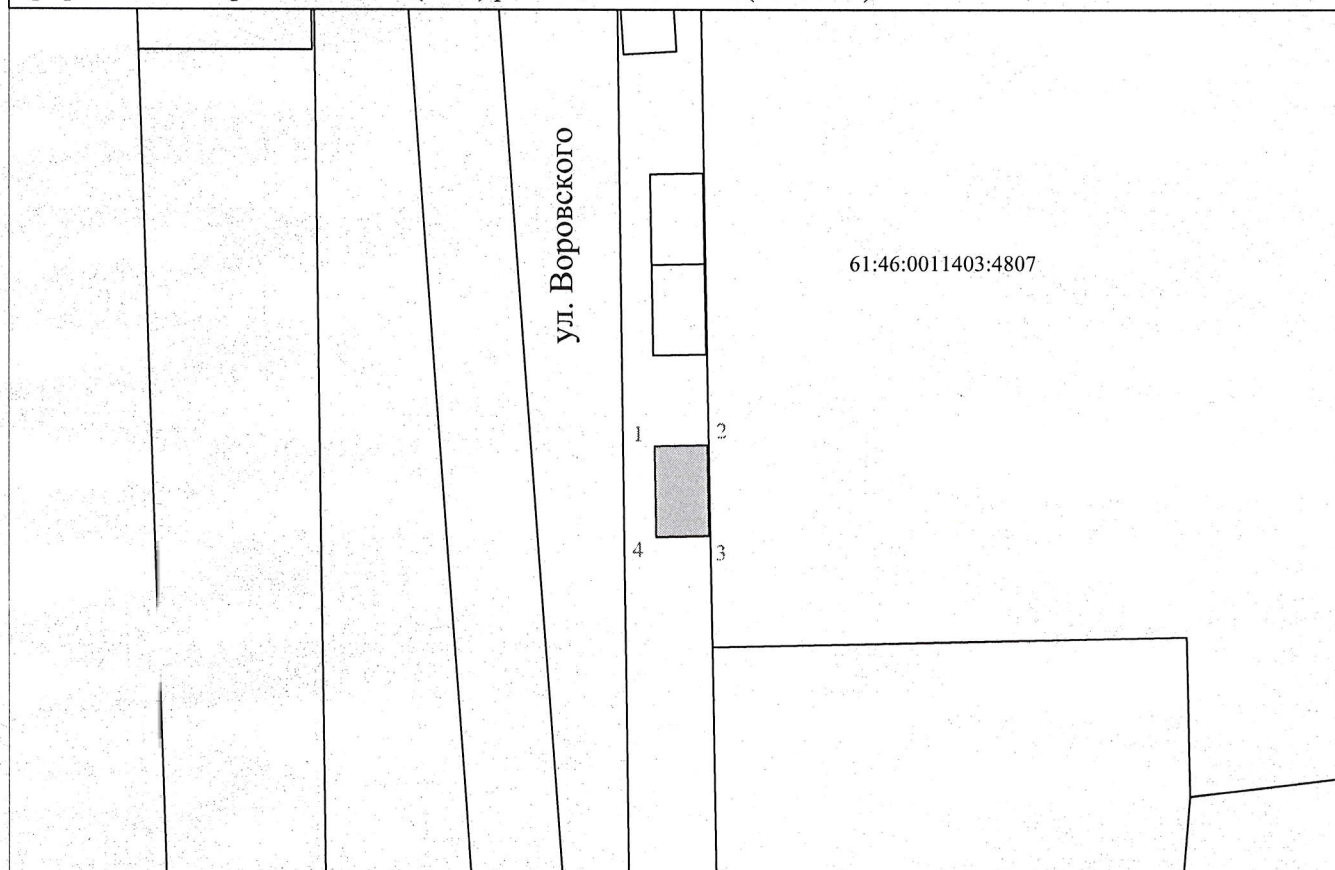
Лист №: 1
Масштаб: 1:500

Условные обозначения:

Условный номер объекта:		
Обозначение характерных точек границ	Координаты	
	X	Y
1	2	3
1	409877,29	2205696,07
2	409877,29	2205702,05
3	409874,29	2205702,32
4	409874,29	2205696,35

№ п/п	Условный номер объекта	Адресные ориентиры объекта	Кадастровый номер земельного участка	Вид объекта	Площадь места размещения объекта, квадратных метров
1	2	3	4	5	6
20	1 Г20	Ростовская обл., г. Батайск, вплотную с западной стороны и на расстоянии 55.5 м севернее южной стороны земельного участка по ул. Воровского, 65-а	61:46:0011403:4025	гараж	21

Графическое изображение места (мест) размещения объекта (объектов)



Лист №: 1

Масштаб: 1:500

Условные обозначения:

Условный номер объекта:		
Обозначение характерных точек границ	Координаты	
	X	Y
1	2	3
1	412119,49	2208334,67
2	412119,55	2208338,17
3	412113,55	2208338,28
4	412113,49	2208334,78

№ п/п	Условный номер объекта	Адресные ориентиры объекта	Кадастровый номер земельного участка	Вид объекта	Площадь места размещения объекта, квадратных метров
1	2	3	4	5	6
21	1 Г21	Ростовская область, г.Батайск, вплотную с западной стороны и на расстоянии 67,5 м севернее южной стороны земельного участка по ул. Воровского, 65-а	61:46:0011403:3212	гараж	21

Графическое изображение места (мест) размещения объекта (объектов)



Лист №: 1

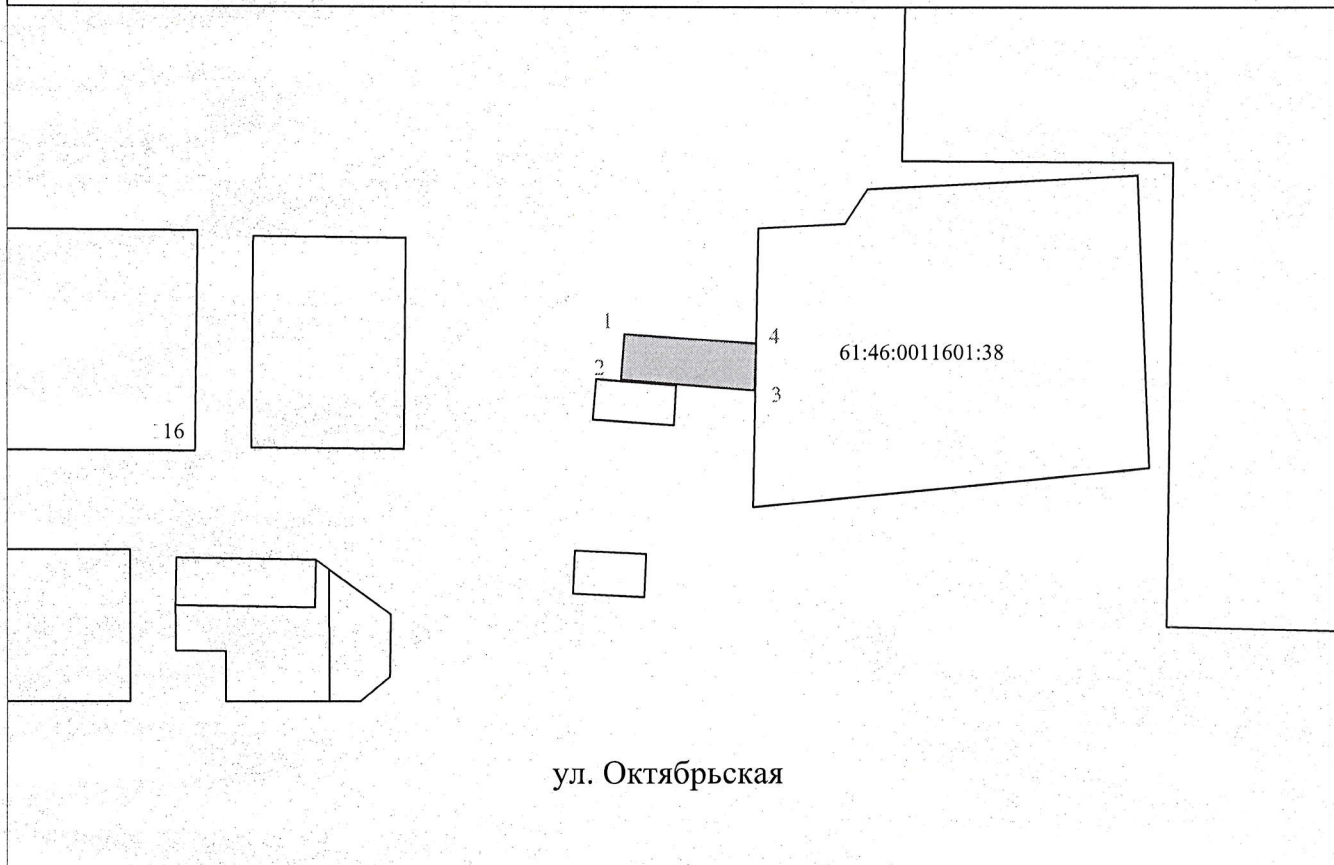
Масштаб: 1:500

Условные обозначения:

Условный номер объекта:		
Обозначение характерных точек границ	Координаты	
	X	Y
1	2	3
1	412131,49	2208334,48
2	412131,55	2208337,98
3	412125,55	2208338,08
4	412125,49	2208334,58

№ п/п	Условный номер объекта	Адресные ориентиры объекта	Кадастровый номер земельного участка	Вид объекта	Площадь места размещения объекта, квадратных метров
1	2	3	4	5	6
22	1 Г22	Ростовская область, город Батайск, на расстоянии 15,0 м восточнее жилого дома по ул. Октябрьской, 116	61:46:0011601:4813	гараж	27

Графическое изображение места (мест) размещения объекта (объектов)



Лист №: 1

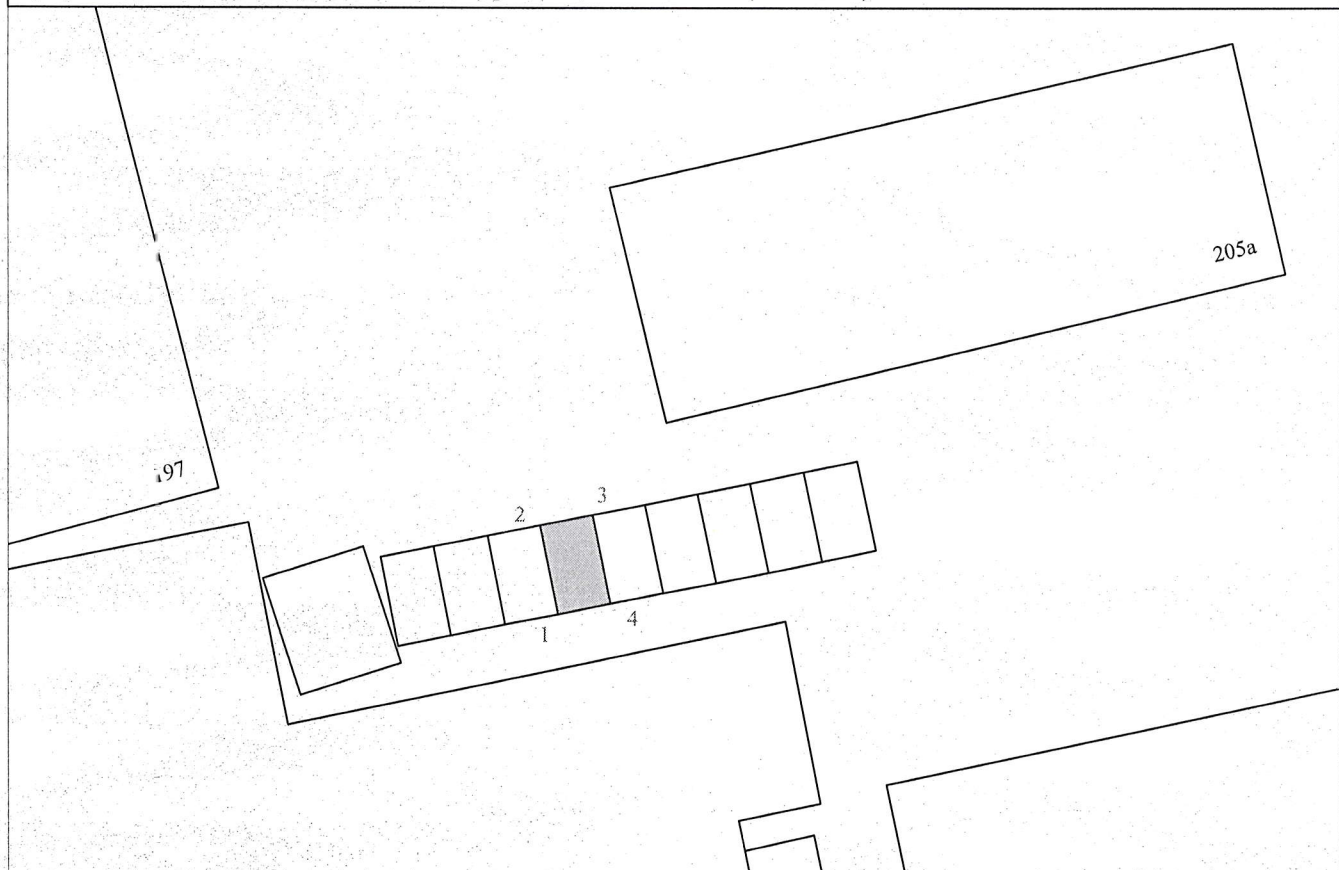
Масштаб: 1:500

Условные обозначения:

Обозначение характерных точек границ	Координаты	
	X	Y
	2	3
1	411129,23	2205515,96
2	411126,21	2205515,72
3	411125,49	2205524,56
4	411128,60	2205524,66

№ п/п	Условный номер объекта	Адресные ориентиры объекта	Кадастровый номер земельного участка	Вид объекта	Площадь места размещения объекта, квадратных метров
1	2	3	4	5	6
23	1 Г23	Ростовская обл, г Батайск, ул Кирова, участок 30/4	61:46:0011302:225	гараж	21

Графическое изображение места (мест) размещения объекта (объектов)



Лист N: 1

Масштаб: 1:500

Условные обозначения:

Условный номер объекта:		
Обозначение характерных точек границ	Координаты	
	X	Y
1	2	3
1	412404,27	2206403,82
2	412410,12	2206402,62
3	412409,44	2206399,15
4	412403,58	2206400,35

№ п/п	Условный номер объекта	Адресные ориентиры объекта	Кадастровый номер земельного участка	Вид объекта	Площадь места размещения объекта, квадратных метров
1	2	3	4	5	6
24	1 Г24	Ростовская область, г.Батайск, вплотную с западной стороны и на расстоянии 73,5 м севернее южной стороны земельного участка по ул. Воровского, 65-а	61:46:0011403:3211	гараж	21

Графическое изображение места (мест) размещения объекта (объектов)



Лист №: 1

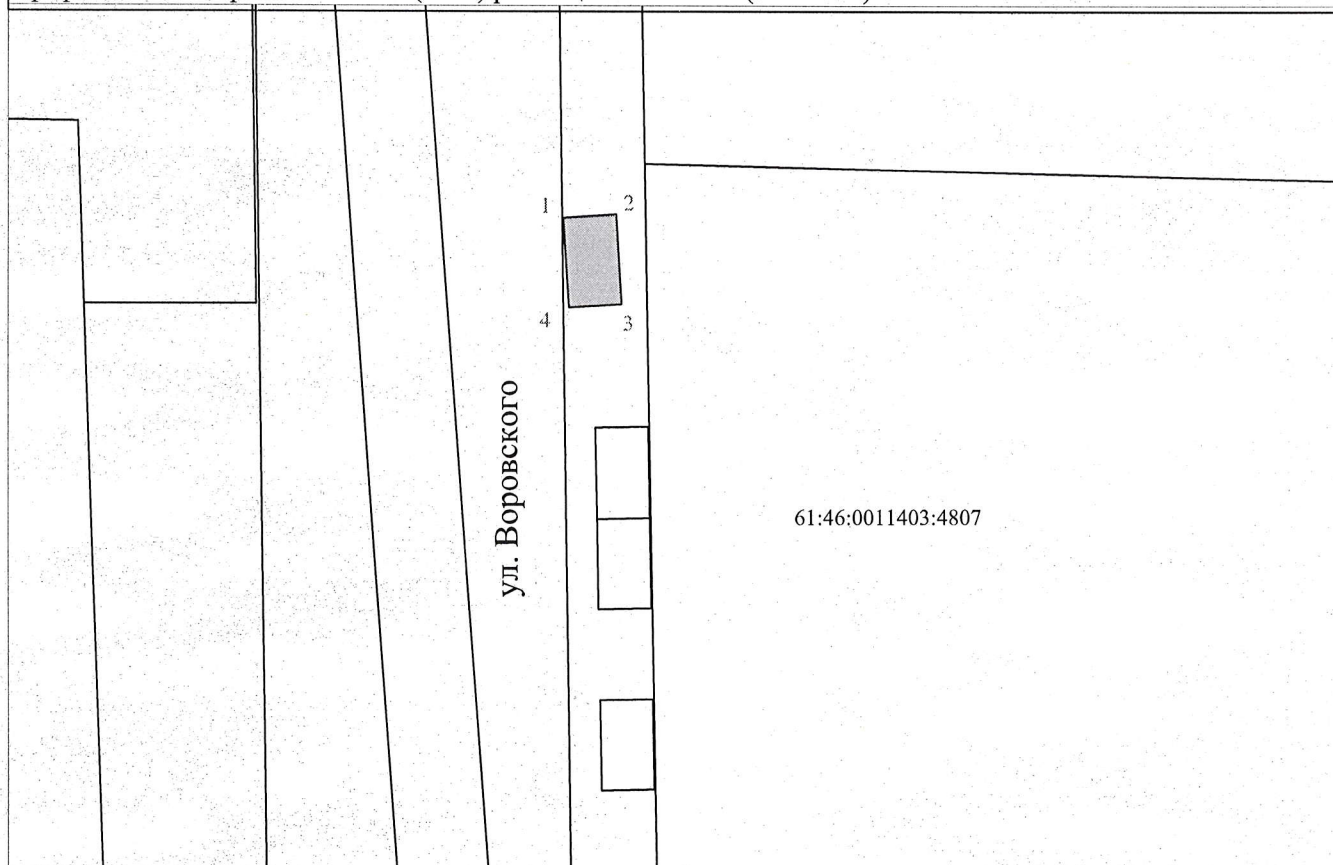
Масштаб: 1:500

Условные обозначения:

Условный номер объекта:		
Обозначение характерных точек границ	Координаты	
	X	Y
1	2	3
1	412137,49	2208334,37
2	412137,55	2208337,87
3	412131,55	2208337,98
4	412131,49	2208334,48

№ п/п	Условный номер объекта	Адресные ориентиры объекта	Кадастровый номер земельного участка	Вид объекта	Площадь места размещения объекта, квадратных метров
1	2	3	4	5	6
25	1 Г25	Ростовская обл, г. Батайск, расположенный вплотную с западной стороны и на расстоянии 85,5 м севернее южной стороны земельного участка по ул. Воровского, 65-а	61:46:0011403:4141	гараж	21

Графическое изображение места (мест) размещения объекта (объектов)



Лист №: 1

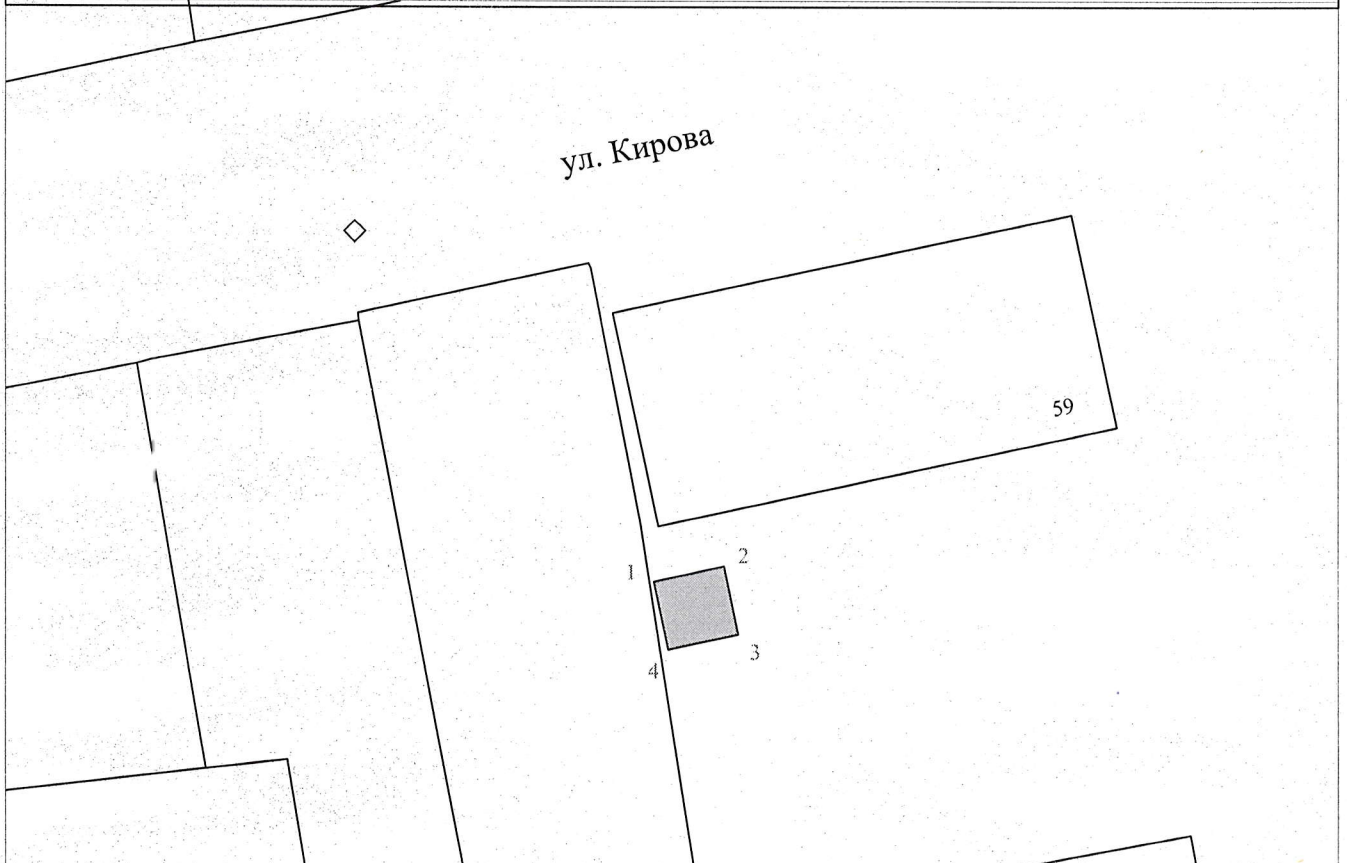
Масштаб: 1:500

Условные обозначения:

Обозначение характерных точек границ	Координаты	
	X	Y
	2	3
1	412151,44	2208332,25
2	412151,65	2208335,75
3	412145,66	2208336,11
4	412145,45	2208332,62

№ п/п	Условный номер объекта	Адресные ориентиры объекта	Кадастровый номер земельного участка	Вид объекта	Площадь места размещения объекта, квадратных метров
1	2	3	4	5	6
26	1 Г26	Ростовская область, г. Батайск, ул. Кирова, 59-д	61:46:0011203:3425	гараж	22

Графическое изображение места (мест) размещения объекта (объектов)



Лист №: 1

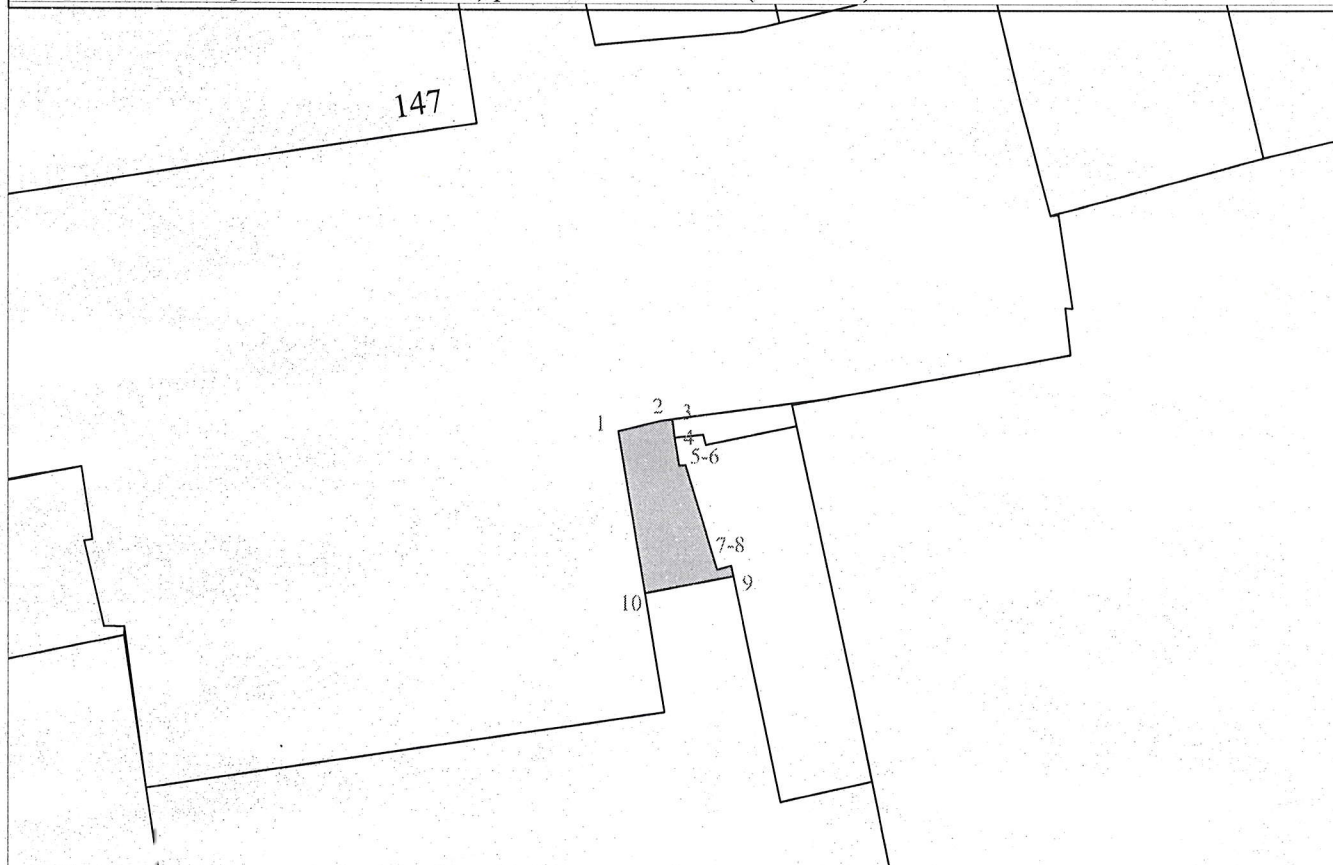
Масштаб: 1:500

Условные обозначения:

Условный номер объекта:		
Обозначение характерных точек границ	Координаты	
	X	Y
1	2	3
1	412160,07	2205681,29
2	412161,06	2205685,93
3	412156,57	2205686,87
4	412155,59	2205682,25

№ п/п	Условный номер объекта	Адресные ориентиры объекта	Кадастровый номер земельного участка	Вид объекта	Площадь места размещения объекта, квадратных метров
1	2	3	4	5	6
27	1 Г27	Ростовская обл., г. Батайск, расположен вплотную с южной и западной сторон земельного участка по ул. Куйбышева, 147	61:46:0011301:1995	гараж	47

Графическое изображение места (мест) размещения объекта (объектов)



Лист №: 1

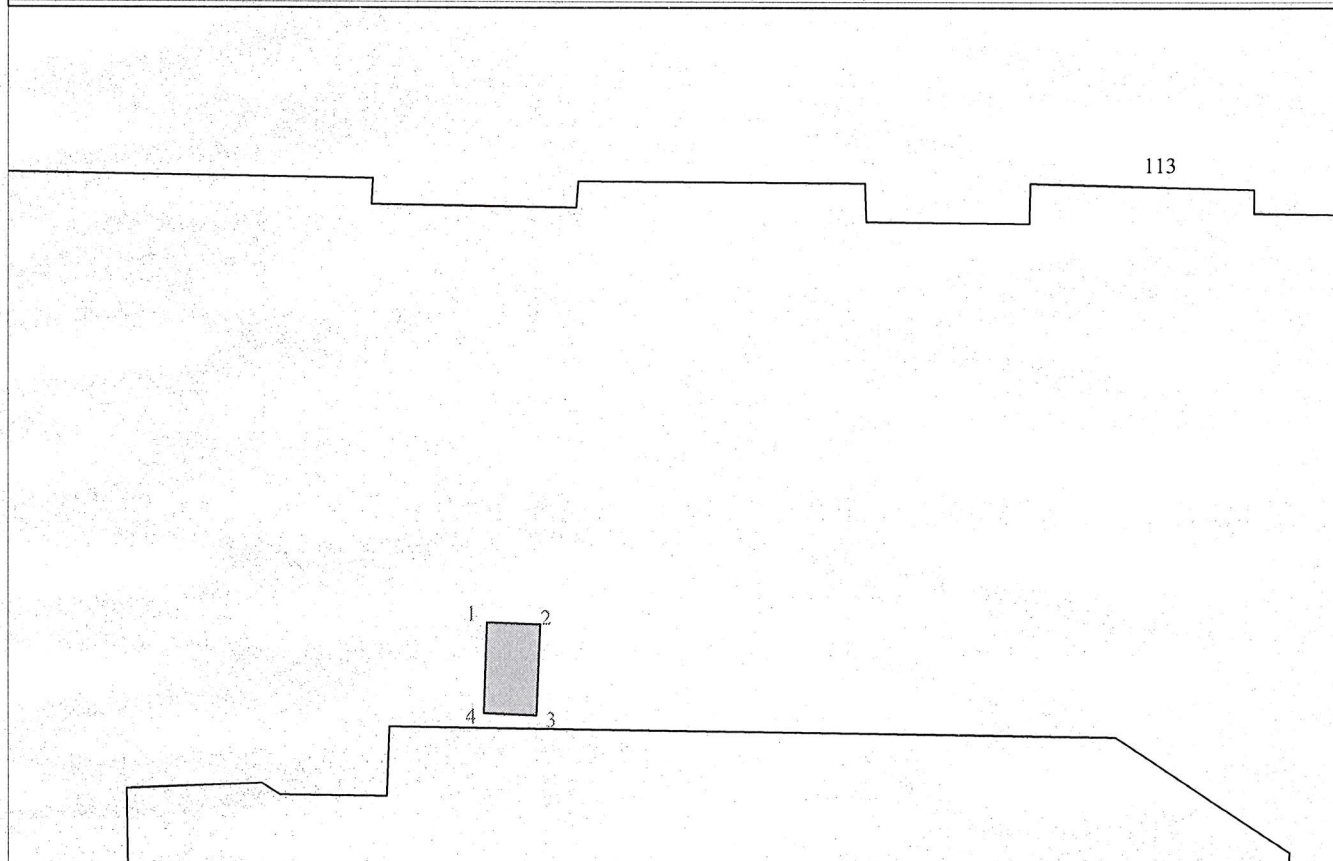
Масштаб: 1:500

Условные обозначения:

Обозначение характерных точек границ	Координаты	
	X	Y
	2	3
1	412637,58	2205881,14
2	412638,27	2205884,00
3	412638,36	2205884,73
4	412637,15	2205884,87
5	412635,30	2205885,16
6	412635,32	2205885,59
7	412628,40	2205887,67
8	412628,66	2205888,61
9	412627,96	2205888,74
10	412626,86	2205882,90

№ п/п	Условный номер объекта	Адресные ориентиры объекта	Кадастровый номер земельного участка	Вид объекта	Площадь места размещения объекта, квадратных метров
1	2	3	4	5	6
28	1 Г28	Российская Федерация, Ростовская область, город Батайск, на расстоянии 30 м южнее жилого дома по ул. Комсомольской, 113	61:46:0011601:4846	гараж	21

Графическое изображение места (мест) размещения объекта (объектов)



Лист №: 1

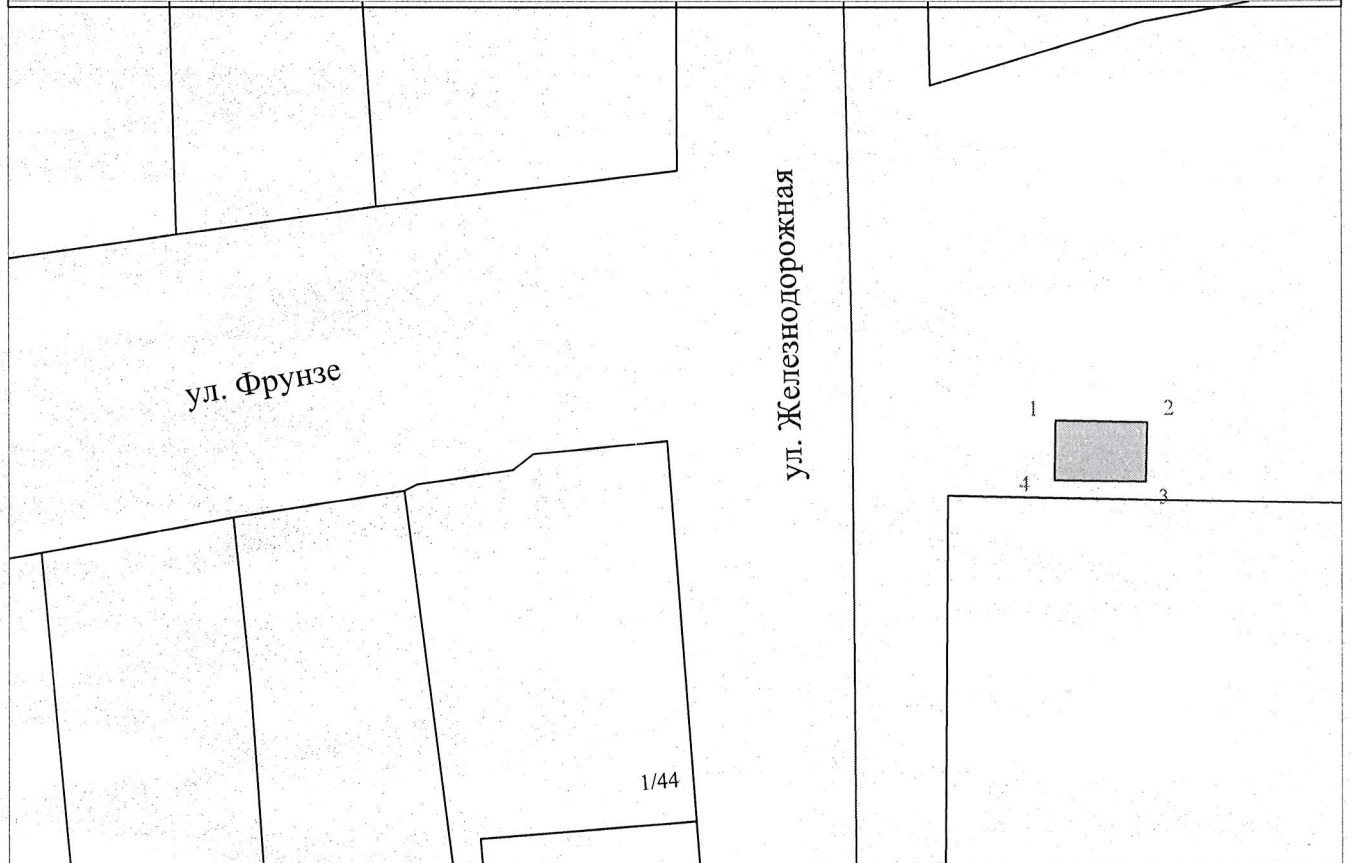
Масштаб: 1:500

Условные обозначения:

Обозначение характерных точек границ	Координаты	
	X	Y
1	2	3
1	411349,47	2205390,66
2	411349,32	2205394,16
3	411343,46	2205393,91
4	411349,47	2205390,43

№ п/п	Условный номер объекта	Адресные ориентиры объекта	Кадастровый номер земельного участка	Вид объекта	Площадь места размещения объекта, квадратных метров
1	2	3	4	5	6
29	1 Г29	на расстоянии 25,5 м восточнее земельного участка по ул. Фрунзе, 1/44	61:46:0011001:3У1	гараж	24

Графическое изображение места (мест) размещения объекта (объектов)



Лист №: 1

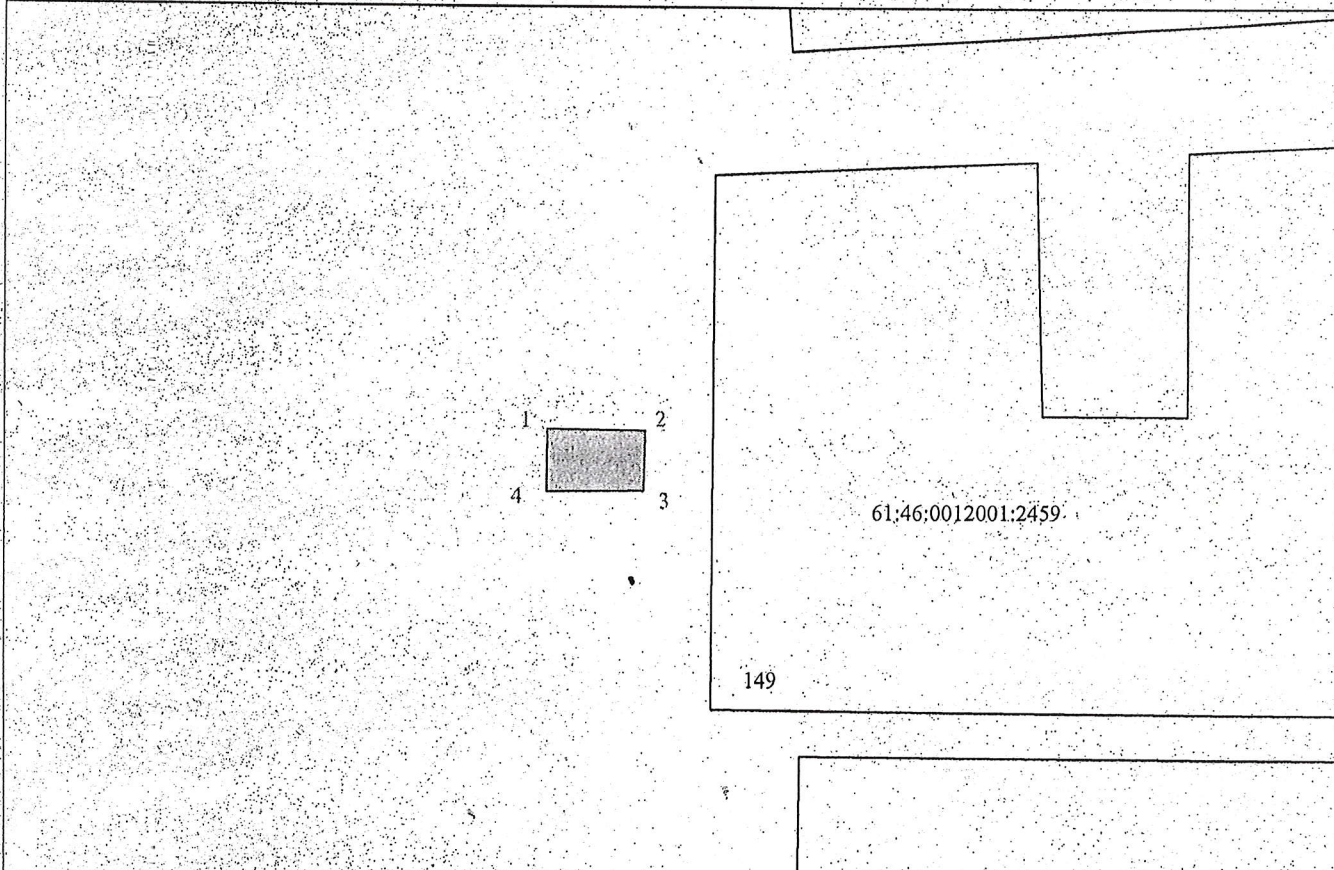
Масштаб: 1:500

Условные обозначения:

Условный номер объекта:		
Обозначение характерных точек границ	Координаты	
	X	Y
1	2	3
1	413475,60	2206982,53
2	413475,47	2206988,60
3	413471,51	2206988,50
4	413471,62	2206982,47

№ п/п	Условный номер объекта	Адресные ориентиры объекта	Кадастровый номер земельного участка	Вид объекта	Площадь места размещения объекта, квадратных метров
1	2	3	4	5	6
30	1Г30	в районе жд № 149 по ул. Октябрьской	61:46:0012001:3У-1	гараж	26

Графическое изображение места (мест) размещения объекта (объектов)



Лист №:

Г

Масштаб:

1:500

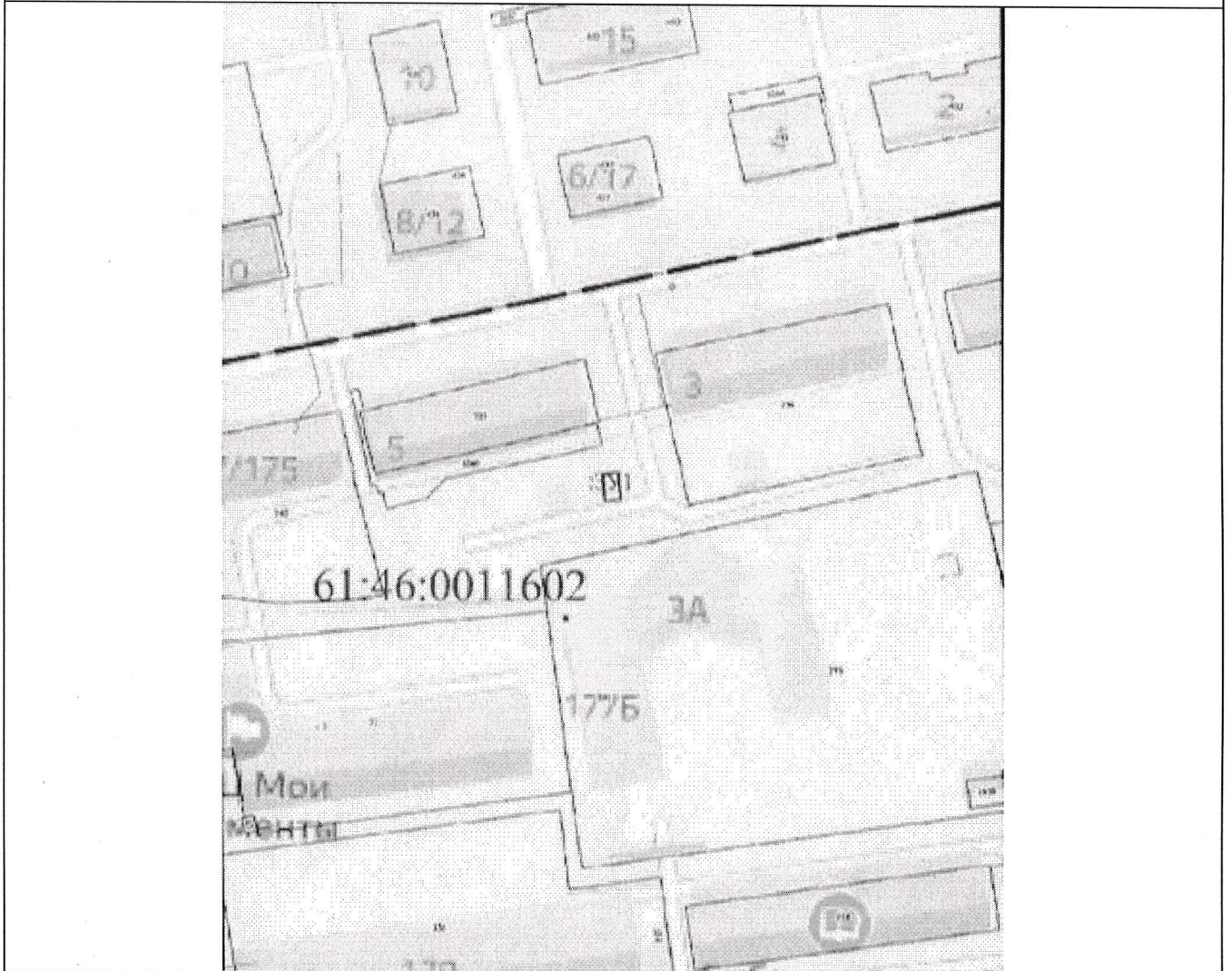
Условные обозначения:

Условный номер объекта:

Обозначение характерных точек границ	Координаты	
	X	Y
1	2	3
1	411031,3800	2205215,3000
2	411031,2800	2205221,8200
3	411027,3200	2205221,7300
4	411027,3600	2205215,2600

№ п/п	Условный номер объекта	Адресные ориентиры объекта	Кадастровый номер земельного участка	Вид объекта	Площадь места размещения объекта, квадратных метров
1	2	3	4	5	6
31	1Г31	ул. Ушинского	61:46:0011602: 3У1	гараж	25

Графическое изображение места (мест) размещения объекта (объектов)



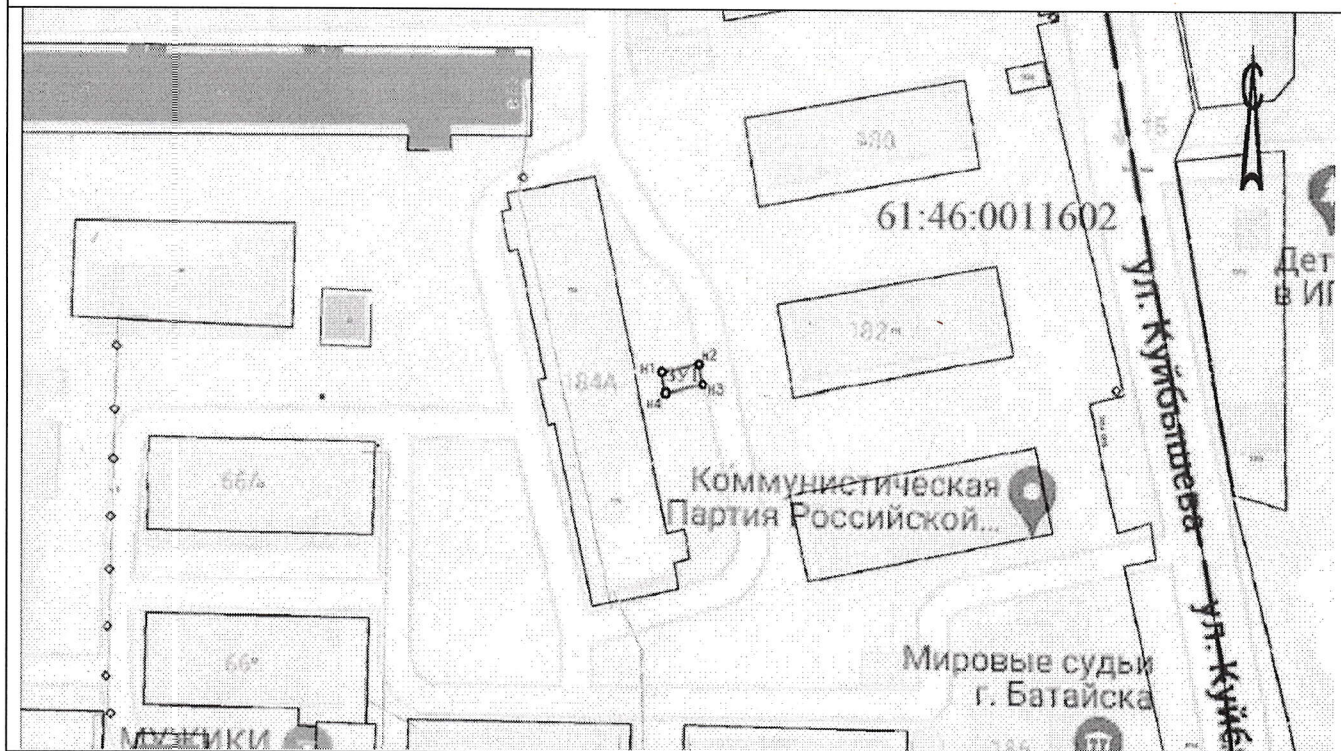
Лист №: 1
Масштаб: 1:2000

Геоданные и координаты

Обозначение	Координаты		Горизонтальное
	X	Y	
н1	411832.290	2205793.610	3.8920
н2	411832.860	2205797.460	
н3	411826.470	2205798.210	6.4339
н4	411825.970	2205794.300	3.9418
п1	411832.290	2205793.610	6.3576

№ п/п	Условный номер объекта	Адресные ориентиры объекта	Кадастровый номер земельного участка	Вид объекта	Площадь места размещения объекта, квадратных метров
1	2	3	4	5	6
32	1Г32	В районе дома 184-а по ул. Куйбышева	61:46:0011602: 3У1	гараж	22

Графическое изображение места (мест) размещения объекта (объектов)



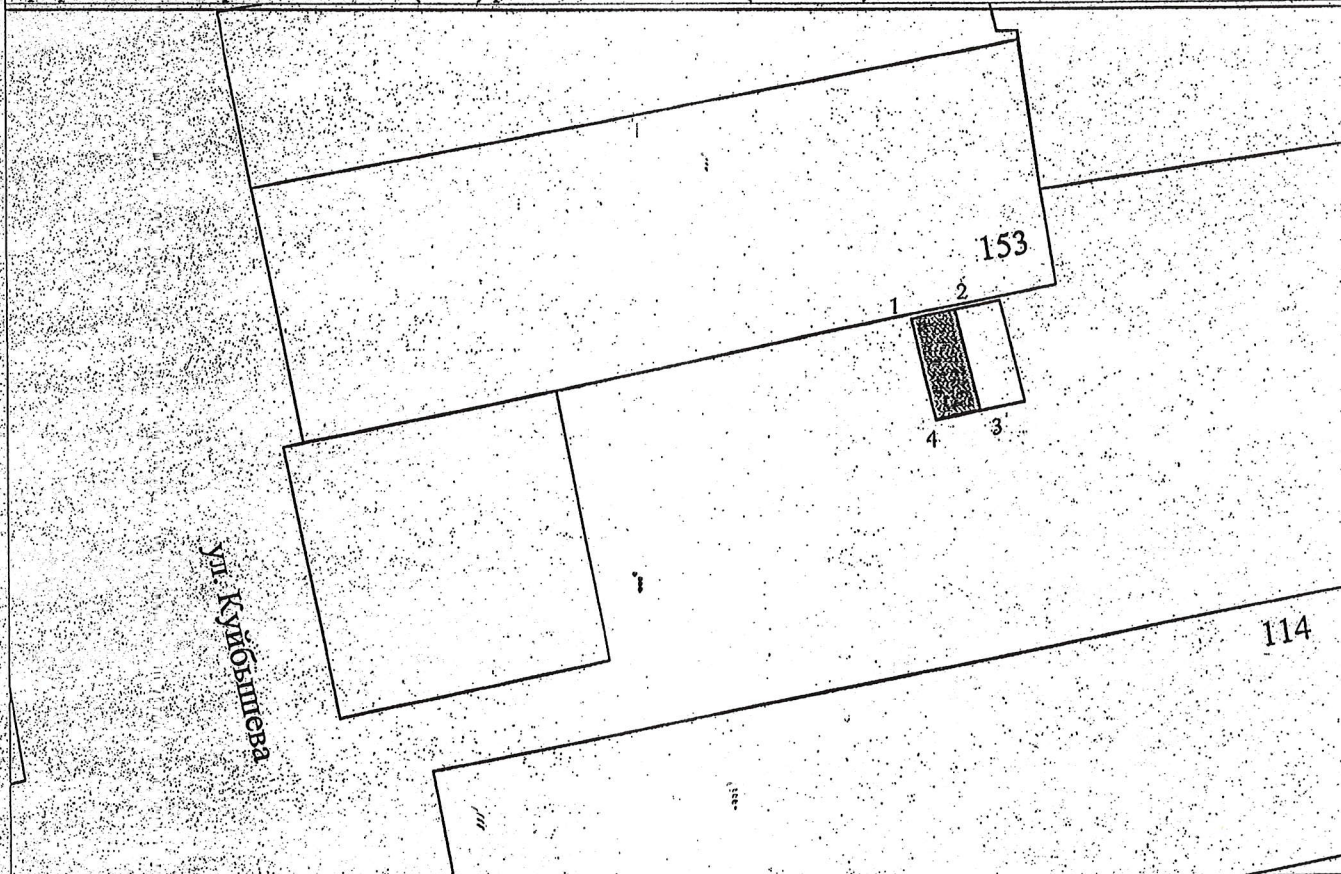
Лист №: 1
Масштаб: 1:2000

Условные обозначения

Назв.	Длина	Координаты. м.	
		X	Y
н1	6.4472	411491.180	2205932.710
н2		411492.550	2205939.010
н3	3.3971	411489.210	2205939.630
н4	6.4549	411487.850	2205933.320
н1	3.3854	411491.180	2205932.710

№ п/п	Условный номер объекта	Адресные ориентиры объекта	Кадастровый номер земельного участка	Вид объекта	Площадь места размещения объекта, квадратных метров
1	2	3	4	5	6
33	1-33	с южной стороны земельного участка по ул. Куйбышева, 153	61:46:0011301:3У1	гараж	23

Графическое изображение места (мест) размещения объекта (объектов)



Лист №: 1

Масштаб: 1:500

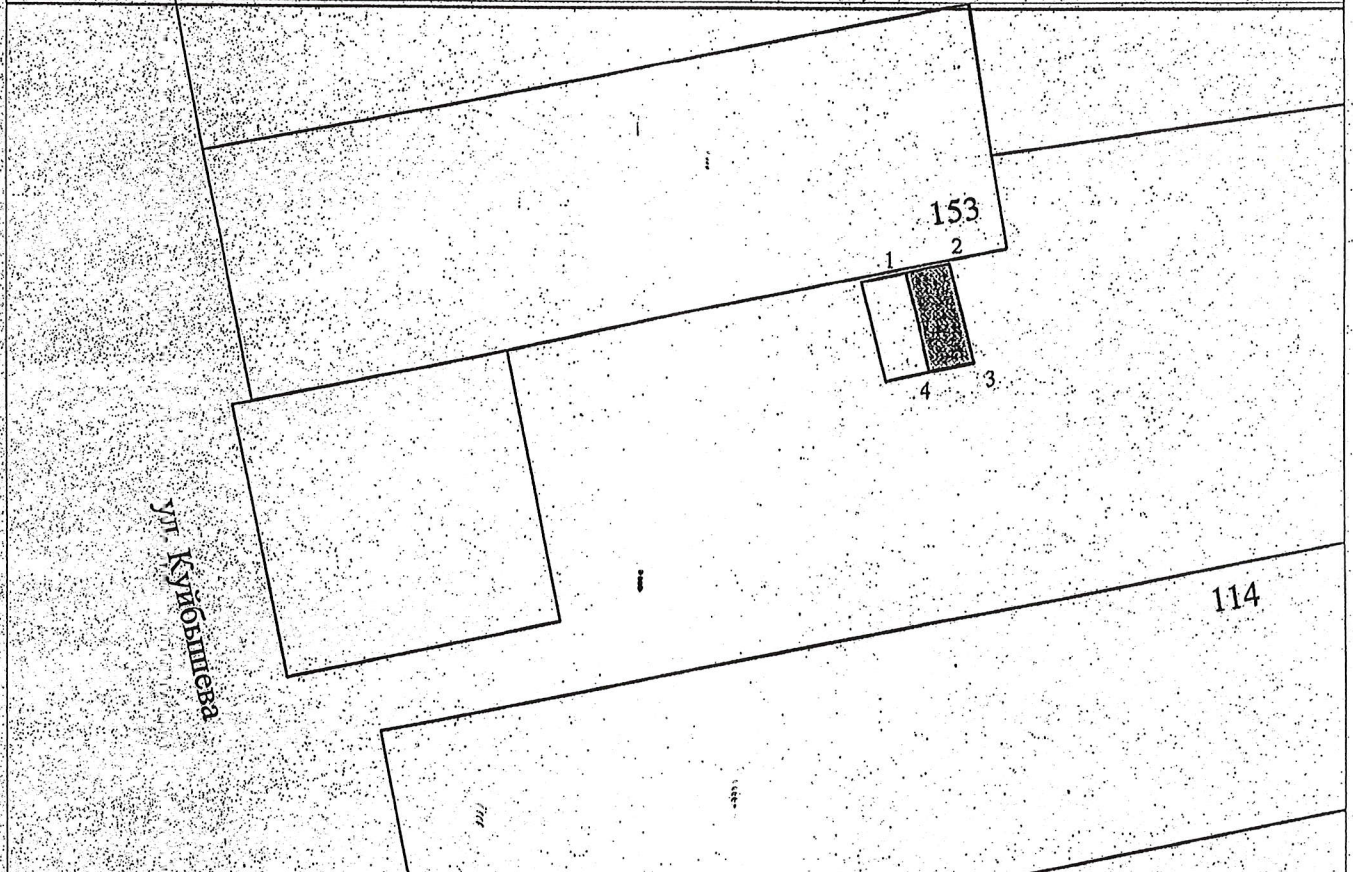
Условные обозначения:

Условный номер объекта:

Обозначение характерных точек границ	Координаты	
	X	Y
1	2	3
1	409190,30	2203557,70
2	409190,91	2203560,54
3	409184,48	2203562,11
4	409183,87	2203559,27

№ п/п	Условный номер объекта	Адресные ориентиры объекта	Кадастровый номер земельного участка	Вид объекта	Площадь места размещения объекта, квадратных метров
1	2	3	4	5	6
34	1 Г34	с южной стороны земельного участка по ул. Куйбышева, 153	61:46:0011301:3У1	гараж	19

Графическое изображение места (мест) размещения объекта (объектов)



Лист №: 1

Масштаб: 1:500

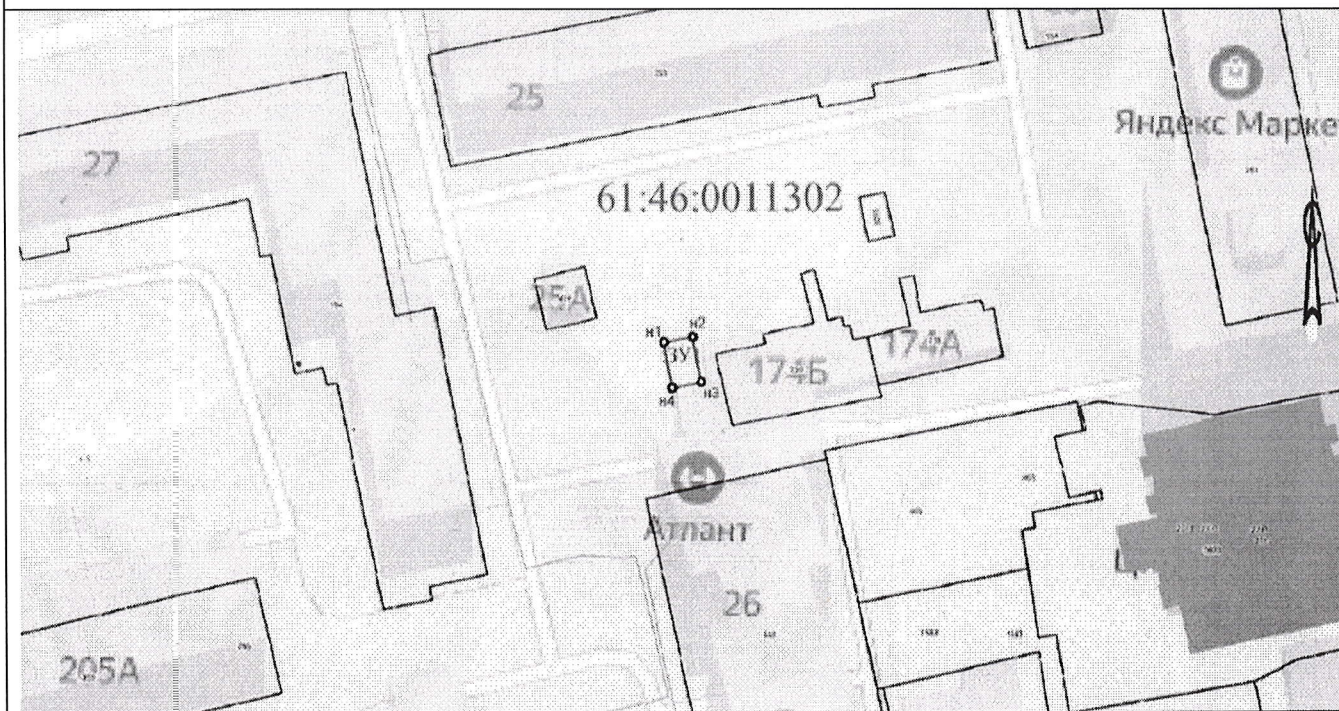
Условные обозначения:

Условный номер объекта:

Обозначение характерных точек границ	Координаты	
	X	Y
1	2	3
1	412606,05	2205844,56
2	412606,66	2205847,40
3	412600,22	2205848,96
4	412599,62	2205846,13

№ п/п	Условный номер объекта	Адресные ориентиры объекта	Кадастровый номер земельного участка	Вид объекта	Площадь места размещения объекта, квадратных метров
1	2	3	4	5	6
35	1Г35	На 5.00 м. западнее от котельной по ул. Крупской, 25	61:46:0011302: 3У1	гараж	24

Графическое изображение места (мест) размещения объекта (объектов)



Лист №: 1
Масштаб: 1:1000

Условные обозначения:

Назв.	Длина	Координаты	
		X	Y
n1	3.9874	412473.130	2206500.110
n2	6.1149	412473.860	2206504.030
n3	3.9874	412467.860	2206505.210
n4	6.1149	412467.130	2206501.290
n1		412473.130	2206500.110